

BOŠNA I HERCEGOVINA  
FEDERACIJA BOSNA I HERCEGOVINA  
ZE-DO KANTON  
OPĆINA ZENICA  
UPRAVA ZA IMOVINSKO-PRAVNE,  
GEODETSKE POSLOVE I KAT. NEKRETNINA  
Broj:12-30-  
Datum: 14.09.2009. godine

9

PREPIS POSJEDOVNOG LISTA 569/01

Katastarski srez: Zenica  
Katastarska općina: Zenica II

Strana: 1

Kat.br/Matični broj	Prezime i ime i adresa korisnika	Dio posjeda	SV	Sp.prom/god	Mjesto stan.
15224	DS-SAVEZ SEKR.ZA NAR.ODBR.BEOGRAD ZENICA PIONIRSKA 1	1/1			466 039

Parcela	Naziv	Naziv	Površina	Katastarski Prin. Sek.	Sp.prom/god
Dio Osnov Pbr. Plan Ski Parcele	Parcele	Kulture Kl.	Ha a m2	Prihod P.L. Via.	
1389	6 46 PIONIRSKA	Kuća i zgrada Park	6 20 59 03	2 2	62/2000 62/2000

Ukupno: 65 23

12 CRPC SAV PL

Direktor

Ličina Hazbo, dipl.pravnik



PROVJERITI

31.12.

1991



CRKVA

KRČ

GAJ

Ulica Pionirska

Ulica Srebrnjakova

KRČ

Ulica Slavka Ristića

Ulica Slavka Ristića

Bulevar bratstva jedinstva



ORGAN KOJI VODI JAVNU EVIDENCIJU (naziv, sjedište, kontakt-podaci, ovlašteno službeno lice):

Uprava za, imovinsko-pravne, geodetske poslove i katastar nekretnina Zenica

Ovlašteno službeno lice: Hazbo Ličina, direktor Uprave

Rbr.	PODACI O NEKRETNINAMA (prema posljednjem stanju u katastru)	Stanje sa 31. 12. 1991. g.	Sadašnje stanje
01.	NAZIV POLITIČKE OPŠTINE / OPĆINE	ZENICA	ZENICA
02.	NAZIV KATASTARSKE OPŠTINE / OPĆINE	ZENICA II	ZENICA II
03.	BROJ POSJEDOVNOG LISTA	569	569
04.	BROJ KATASTARSKE PARCELE (stari i novi premjer)	1389	1389
05.	OZNAKA PARCELE	Pionirska kuća i zgr. 620 Park 5926	Pionirska kuća i zgr. 620 Park 5926
06.	POVRŠINA PARCELE	6546	6523
07.	PODACI O POSJEDNIKU (i dio posjeda)	DS-SAVEZNI SEKRETARIJAT ZA NARODNU ODBRANU BEOGRAD	DOSADAŠNJI
08.	OSTALE NAPOMENE	Odgovara stanju na dan 31. 12. 2001.	Novo stanje nastalo snimanjem objekta St. s.p. 62/2000

ORGAN KOJI VODI JAVNU EVIDENCIJU

OPĆINA ZENICA

Uprava za imovinsko-pravne, geodetske poslove i katastar nekretnina Zenica

Trg BiH bb Zenica

Ovlašteno lice: Hazbo Ličina, direktor Uprave

RBr.	PODACI O NEKRETNINAMA (prema posljednjem stanju u katastru)	
1.	NAZIV POLITIČKE OPŠTINE/OPĆINE	ZENICA
2.	NAZIV KATASTARSKE OPŠTINE/OPĆINE	ZENICA II
3.	BROJ POSJEDOVNOG LISTA	569/01
4.	BROJ KATASTARSKE PARCELE (STARI I NOVI PREMJER)	Novi premjer: 1389 Stari premjer: 7/184; 128/1; 128/2; 128/3; 126/2
5.	OZNAKA PARCELE	
6.	POVRŠINA PARCELE	6.523 m <sup>2</sup> (ukupna površina parcele novog premjera)
7.	PODACI O POSJEDNIKU (i dio posjeda)	DS- SAVEZNI SEKRETARIJAT ZA NARODNU ODBRANU BEOGRAD, Zenica Pionirska 1
8.	OSTALE NAPOMENE	

BOSNA I HERCEGOVINA  
FEDERACIJA BOSNE I HERCEGOVINE

OPĆINSKI SUD ZENICA  
ZEMLJIŠNOKNJIŽNI URED/KANCELARIJA  
03.09.2009

Politička općina/opština: **ZENICA**  
Katastarska općina/opština: **SP\_ZENICA**

NAR I RZ BROJ: **5587/09**  
ZK uložak: **765**

## Zemljišnoknjižni izvadak

### A

#### Popisni list

Ostali upisi u ovom listu su ispušteni.

Rbr	Broj zemljišta (parcele)	OZNAKA NEKRETNINA	Površina			Primjedba
			ha	a	m <sup>2</sup>	
2.	7/184	Groblje kod željeznice i voćnjak; Groblje	—	10	00	

### A2


#### Drugi dio - upisi

Rbr	UPISI	Primjedba
1.	Dana 08.01.2009.godine preuzeto stanje iz zk. ul. br. 1254 KO Zenica.	

### B

#### Vlasnički list

Rbr	UPISI	Primjedba
1.	Udio: 1/1 Tip:Vlasništvo DRŽAVNA SVOJINA, Adresa: Zenica; JMB: null Pr. 24.02.1950. Dn. 11/50 Na osnovu pravomoćne urudžbenice Gradske eksproprijacione komisije u Zenici od 19.09.1949. br. 7/49 uknjiženo je pravo vlasništva na nekretninama u A listu.	
2.	Udio: / Tip:Vlasništvo ORGAN UPRAVLJANJA, Adresa: ; JMB: null Pr. 18.04.1960. Dn: 313/60 Na osnovu pravo. rješenja NOO u Zenici od 01.04.1960. br. NV: 03/2-6/1 zabilježuje se da je organ upravljanja na kč. 7/184 Državni sekretariat Narodne odbrane.	



**SUD/ORGAN KOJI VODI EVIDENCIJU (naziv, sjedište, kontakt-podaci, ovlašteno službeno lice):**

OPĆINSKI SUD U ZENICI ZENICA TELEFON 032/246-328 KRATINA ABDULAH ŠEF ZK-UREDA

Rbr.	PODACI O NEKRETNINAMA	31.12.1991.	18.03.2005.	Trenutno stanje
1.	NAZIV POLITIČKE OPŠTINE/OPĆINE	Zenica	Zenica	Zenica
2.	NAZIV KATASTARSKE OPŠTINE/OPĆINE	Zenica	Zenica	Zenica
3.	BROJ ZEMLJIŠNO KNJIŽNOG ULOŠKA	1254	1254	EL.765
4.	OZNAKA NEKRETNINA (opis i površina)	Groblje kod željeznice I voćnjak 1000m2	Groblje kod željeznice I voćnjak 1000m2	Groblje kod željeznice I voćnjak 1000m2
5.	BROJ ZEMLJIŠTA (STARI I NOVI BROJ PARCELE)	s.p.k.č.7/184	s.p.k.č.7/184	
6.	VRSTA/OBLIK IMOVINE/SVOJINE	Državna svojina	Državna svojina	Državna svojina
7.	NOSILAC PRAVA VLASNIŠTVA	-	-	-
8.	NOSILAC PRAVA RASPOLAGANJA	-	-	-
9.	NOSILAC PRAVA UPRAVLJANJA	Državni sekretarijat Narodne odbrane	Državni sekretarijat Narodne odbrane	Državni sekretarijat Narodne odbrane
10.	NOSILAC PRAVA KORIŠTENJA			
11.	NOSILAC NEKOG DRUGOG STVARNOG PRAVA			
12.	TERETI I OGRANIČENJA			
13.	OSTALE NAPOMENE	Nepoznati podaci parcela novog premjera		

BOSNA I HERCEGOVINA  
FEDERACIJA BOSNE I HERCEGOVINE  
OPĆINSKI SUD ZENICA  
ZEMLJIŠNOKNJIŽNI URED/KANCELARIJA  
11.09.2009

Politička općina/opština: **ZENICA**  
Katastarska općina/opština: **SP\_ZENICA**

NAR I RZ BROJ: **5931/09**  
ZK uložak: **808**

## Zemljišnoknjižni izvadak

### A

#### Popisni list

Rbr.	Broj zemljišta (parcele)	OZNAKA NEKRETNINA	Površina			Primjedba
			ha	a	m <sup>2</sup>	
1.	128/2	I kućište II zgrada na kč.br.128/2; Kućište i zgrada	---	06	15	

### A2

#### Drugi dio - upisi

Rbr.	UPISI	Primjedba
1.	Dana 13.04.2009. preuzeto stanje iz zk.ul.broj 38 KO Zenica.	

### B


#### Vlasnički list

Rbr.	UPISI	Primjedba
1.	Udio: 1/1 Tip:Vlasništvo DRŽAVNA SVOJINA, Adresa: Zenica; JMB: null Pr.07.12.1962. Dn.1690/62 Na osnovu rješenja Odjeljenja za finansije Narodnog odbora opštine Zenica broj 03-2897/1 od 20.11.1959. uknjiženo je pravo vlasništva na nekretninama u A listu.	

### C

#### Teretni list

Rbr.	UPISI	Iznos (KM)	Primjedba
1.	Pr.12.11.1962. Dn.1491/62 Na osnovu rješenja NOO-a Zenica od 30.01.1961. 03/2-13-1 uknjiženo je pravo korištenja na kč.br.128/2 (zemljište bez zgrade) u korist: VOJNE POŠTE broj 1223-11 Tuzla.		



**SUD/ORGAN KOJI VODI EVIDENCIJU (naziv, sjedište, kontakt-podaci, ovlašteno službeno lice):**

OPĆINSKI SUD ZENICA, ZENICA, TELEFON 032/246-328

.....  
KRATINA ABDULAH ----Šef zk-ureda  
.....

Rbr.	PODACI O NEKRETNINAMA	31.12.1991.	18.03.2005.	Trenutno stanje
1.	NAZIV POLITIČKE OPŠTINE/OPĆINE	Zenica	Zenica	Zenica
2.	NAZIV KATASTARSKE OPŠTINE/OPĆINE	Zenica	Zenica	Zenica
3.	BROJ ZEMLJIŠNJO KNJIŽNOG ULOŠKA	38	38	EL.UL.808
4.	OZNAKA NEKRETNINA (opis i površina)	Kućište I zgrada 615 m2	Kućište I zgrada 615 m2	Kućište I zgrada 615 m2
5.	BROJ ZEMLJIŠTA (STARI I NOVI BROJ PARCELE)	128/2	128/2	128/2
6.	VRSTA/OBLIK IMOVINE/SVOJINE	Državna svojina	Državna svojina	Državna svojina
7.	NOSILAC PRAVA VLASNIŠTVA	-	-	-
8.	NOSILAC PRAVA RASPOLAGANJA	-	-	-
9.	NOSILAC PRAVA UPRAVLJANJA	-	-	-
10.	NOSILAC PRAVA KORIŠTENJA	Vojna pošta br.1223-11 Tuzla	Vojna pošta br.1223-11 Tuzla	Vojna pošta br.1223-11 Tuzla
11.	NOSILAC NEKOG DRUGOG STVARNOG PRAVA	-	-	-
12.	TERETI I OGRANIČENJA	-	-	-
13.	OSTALE NAPOMENE	Nepoznati podaci novog premjera		



BOSNA I HERCEGOVINA  
 FEDERACIJA BOSNE I HERCEGOVINE  
 OPĆINSKI SUD ZENICA  
 ZEMLJIŠNOKNJIŽNI URED/KANCELARIJA  
 31.08.2009

Politička općina/opština: **ZENICA**  
 Katastarska općina/opština: **SP\_ZENICA**

NAR i RZ BROJ: **5475/09**  
 ZK uložak: **809**

## Zemljišnoknjižni izvadak

### A

#### Popisni list

Rbr	Broj zemljišta (parcele)	OZNAKA NEKRETNINA	Površina			Primjedba
			ha	a	m <sup>2</sup>	
1.	128/3	Dvorište; Dvoriste — 04 90	—	04	90	

### A2

#### Drugi dio - upisi

Rbr	UPISI	Primjedba
1.	Dana 13.04.2009.godine preuzeto stanje iz zk. ul. br. 2674 KO Zenica.	

### B


#### Vlasnički list

Rbr	UPISI	Primjedba
1.	Udio: 1/1 Tip:Vlasništvo OPŠTENARODNA IMOVINA, Adresa: Zenica,nepoznata bb; JMB: null Pr. 14.12.1953. Dn.1400/53 Na osnovu člana 1 i 5 Uredbe o uknjiženju prava svojine i molbe Uprave državnih nekretnina u Zenici od 10.12.1953. broj 240/53 uknjiženo je pravo vlasništva na nekretninama u A listu.	

### C

#### Teretni list

Rbr	UPISI	Iznos (KM)	Primjedba
1.	Pr. 12.11.1962. Dn. 1491/62 Na osnovu rješenja NOO Zenica od 30.01.1962. 03/2-13/1-61 uknjiženo je pravo korištenja na nekretninama u A i u korist: Vojne pošte broj 1223-11 Tuzla sa 1/1.		



**SUD/ORGAN KOJI VODI EVIDENCIJU (naziv, sjedište, kontakt-podaci, ovlašteno službeno lice):**

OPĆINSKI SUD ZENICA, ZENICA telefon 032/246-328, fax;032/241-505

KRATINA ABDULAH šef zk-ureda

Rbr.	PODACI O NEKRETNINAMA	31.12.1991.	18.03.2005.	Trenutno stanje
1.	NAZIV POLITIČKE OPŠTINE/OPĆINE	Zenica	Zenica	Zenica
2.	NAZIV KATASTARSKE OPŠTINE/OPĆINE	Zenica	Zenica	Zenica
3.	BROJ ZEMLJIŠNO KNJIŽNOG ULOŠKA	2674	2674	El.ul.809
4.	OZNAKA NEKRETNINA (opis i površina)	Dvorište 490 m2	Dvorište 490 m2	Dvorište 490 m2
5.	BROJ ZEMLJIŠTA (STARI I NOVI BROJ PARCELE)	128/3	128/3	128/3
6.	VRSTA/OBLIK IMOVINE/SVOJINE	Opštenarodna imovina	Opštenarodna imovina	Opštenarodna imovina
7.	NOSILAC PRAVA VLASNIŠTVA	-	-	-
8.	NOSILAC PRAVA RASPOLAGANJA	-	-	-
9.	NOSILAC PRAVA UPRAVLJANJA	-	-	-
10.	NOSILAC PRAVA KORIŠTENJA	Vojna pošta br.1223-11 Tuzla	Vojna pošta br.1223-11 Tuzla	Vojna pošta br.1223-11 Tuzla
11.	NOSILAC NEKOG DRUGOG STVARNOG PRAVA	-	-	-
12.	TERETI I OGRANIČENJA	Nepoznata parcela novog premjera	Nepoznata parcela novog premjera	Nepoznata parcela novog premjera
13.	OSTALE NAPOMENE			

Politička općina/opština: **ZENICA**  
 Katastarska općina/opština: **SP\_ZENICA**

NAR I RZ BROJ: **5474/09**  
 ZK uložak: **807**

## Zemljišnoknjižni izvadak

### A

#### Popisni list

Rbr	Broj zemljišta (parcele)	OZNAKA NEKRETNINA	Površina			Primjedba
			ha	a	m <sup>2</sup>	
1.	128/1	bašta za sjedenje sa stolicama JNA; Bašta --- 12 05	---	12	05	

### A2

#### Drugi dio - upisi

Rbr	U P I S I	Primjedba
1.	Dana 13.04.2009. preuzeto stanje iz ZK ul. br.2670 KO Zenica.	

### B

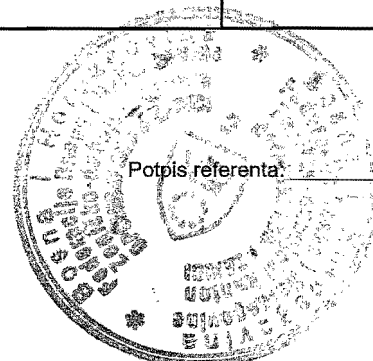
#### Vlasnički list

Rbr	U P I S I	Primjedba
2.	Udio: 1/1      Tip: Vlasništvo OPŠTENARODNA IMOVINA, Adresa:      Zenica, nepoznata bb; JMB: null Pr. 14.12.1953. Dn.1400/53 Na osnovu člana 1 i 5 Uredbe o uknjiženju prava svojine i molbe Uprave državnih nekretnina u Zenici od 10.12.1953. broj 240/53 uknjiženo je pravo vlasništva na nekretninama u A listu.	

### C

#### Teretni list

Rbr	U P I S I	Iznos (KM)	Primjedba
1.	Pr. 12.11.1962. Dn.1491/62 Na osnovu rješenja NOO-e Zenica od 30.01.1962. br.03/2-13/1-61 uknjižuje se pravo korištenja na nekretnine u A I u korist: Vojne pošte broj 1223-11 Tuzla sa 1/1		



**SUD/ORGAN KOJI VODI EVIDENCIJU (naziv, sjedište, kontakt-podaci, ovlašteno službeno lice):**

OPĆINSKI SUD ZENICA, ZENICA, telefon 032/264-328, fax ; 032/241-505

KRATINA ABDULAH šef zk-ureda

Rbr.	PODACI O NEKRETNINAMA	31.12.1991.	18.03.2005.	Trenutno stanje
1.	NAZIV POLITIČKE OPŠTINE/OPĆINE	Zenica	Zenica	Zenica
2.	NAZIV KATASTARSKE OPŠTINE/OPĆINE	Zenica	Zenica	Zenica
3.	BROJ ZEMLJIŠNO KNJIŽNOG ULOŠKA	2670	2670	El.ul.807
4.	OZNAKA NEKRETNINA (opis i površina)	Bašta JNA 1205 m2	Bašta JNA 1205 m2	Bašta JNA 1205 m2
5.	BROJ ZEMLJIŠTA (STARI I NOVI BROJ PARCELE)	128/1	128/1	128/1
6.	VRSTA/OBLIK IMOVINE/SVOJINE	Opšenarodna imovina	Opšenarodna imovina	Opšenarodna imovina
7.	NOSILAC PRAVA VLASNIŠTVA	-	-	-
8.	NOSILAC PRAVA RASPOLAGANJA	-	-	-
9.	NOSILAC PRAVA UPRAVLJANJA	-	-	-
10.	NOSILAC PRAVA KORIŠTENJA	Vojna pošta br.1223-11 Tuzla	Vojna pošta br:1223-11 Tuzla	Vojna pošta br.1223-11 Tuzla
11.	NOSILAC NEKOG DRUGOG STVARNOG PRAVA	-	-	-
12.	TERETI I OGRANIČENJA	-	-	-
13.	OSTALE NAPOMENE	Nepoznati podaci parcela novog premjera		