

KOPIJE

9

Bosna i Hercegovina
 Federacija Bosne i Hercegovine
 ZENIČKO-DOBOJSKI KANTON
 O P Ć I N A V A R E Š
 Služba za prostorno uređenje i obnovu

Broj: 03-30-2-_____/0____
 Datum: 08.10.09. godine

POSJEDOVNI LIST 47


strana: 1

Katastarska općina : Vijaka (20)

Katastarski broj, Indikacija nosioca prava na zemljištu Sjedište ili prebivalište i adresa	Obim posj. na zemlj.	S V	Broj dnevnika i datum upisa i brisanja	Primjedba
1	2	3	4	5
4726 D.S.SEKRETARIJAT ZA UNUTRAŠNJE PO VAREŠ, GORNJA VIJAKA	1/1	20	.	.

Parcela			Br	Br	Naziv parcele ili ulica i kućni broj	Šif	Kultura ili način korištenja zemljišta	K L	Površina ha a m2	Promjena DN	
D	Osn.	Pod	Pl	Sk						Dnevnik	IzPL
1	2	3	4	5	6	6	7	8	9	10	11
	158		4	1	GORNJA VI	2	KUĆA I ZGRADA	0	1 28		
	158		4	1	GORNJA VI	3	DVORIŠTE	0	5 00		
	158		4	1	GORNJA VI	500	LIVADA	4	1 47		
	252		6	3	GORNJA VI	2	KUĆA I ZGRADA	0	83		
	252		6	3	GORNJA VI	3	DVORIŠTE	0	1 38		
U K U P N O :									9 96		

Naknada u iznosu od _____ KM, po tarifnom broju
 tarife naknada za korištenje podataka i vršenja usl
 premjera i katastra nekretnina općinske odluke br.



RUKOVODITELJ SLUŽBE

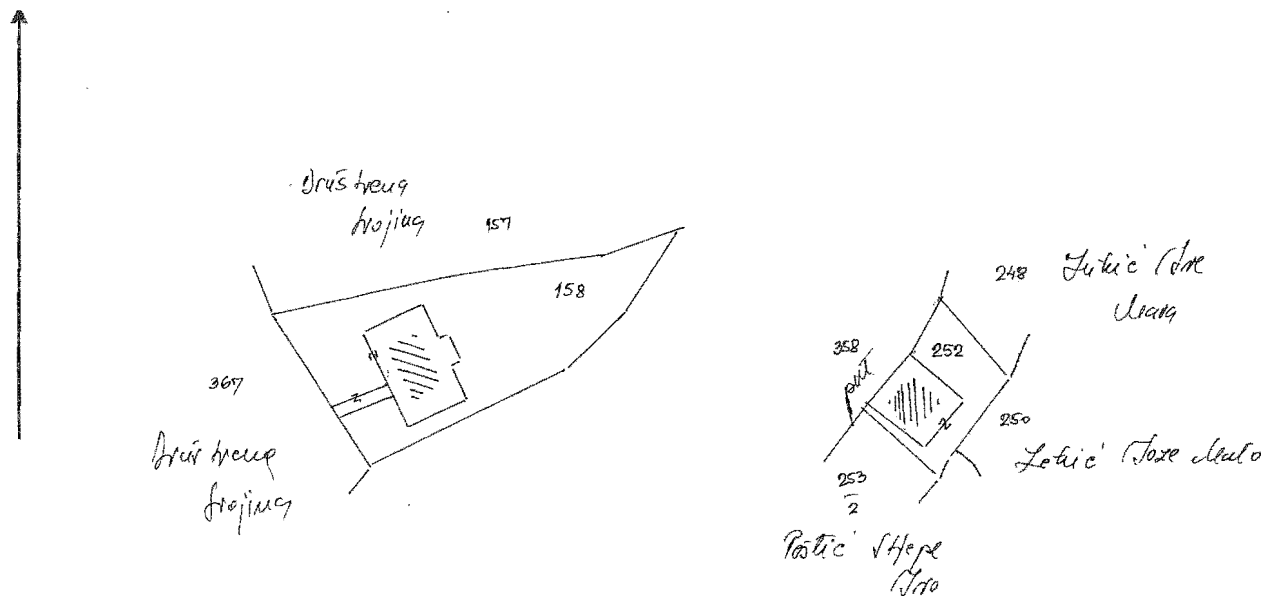
Katastarska općina: VIJAKA

OPĆINSKA GEODETSKA UPRAVA VARES

Broj plana: 4 i 6

KOPIJA KATASTARSKOG PLANA

Razmjera 1: 1000



Naknada po Tar. br. 7 naknada za korišćenje podataka premjera i katastra nekretnina, katastra zemljišta i vršenja usluga ("Službeni list SR BiH" br. 41/89, 7/90, 43/90, 22/91, 6/92 i "Službeni list RBiH", br. 19/92, 14/93, 11/94 i 33/94) u iznosu od KM, te po tar. br. Općinske tarife naknade za usluge u iznosu od KM uplaćene i zavedene u spisku porudžbine pod br. /200.... god.


Taksa za ovjeru po tar. br. Općinske taksene tarife u iznosu od KM na podnesku nelijepljena i poništena.

Katastarski podaci:

Broj posjed. lista	Broj kat. parcele	Kultura	Površina m ²	Posjednik
47	158	GOBINA VIJAKA, kuća i dvorište	128	J.S. Sekretarijat za unutrašnje poslove
-	-	" " " dvorište	500	
-	-	" " " livada	147	
-	252	" " " kuća i dvorište	83	J.S. Sekretarijat za unutrašnje poslove
-	-	" " " dvorište	138	

Vares, dne 8. 10 2009. godine

Izdao, Stefan Hadzić, geom.



Ovjerava, [Signature]
Šef općinske geodetske uprave.

ORGAN KOJI VODI JAVNU EVIDENCIJU (naziv, sjedište, kontakt-podaci, ovlašteno službeno lice):

OPOCINA VARES, Sluzba za prostorno uređenje i obnovu

Rbr.	PODACI O NEKRETNINAMA (prema posljednjem stanju u katastru)	
1.	NAZIV POLITIČKE OPŠTINE / OPĆINE	VARES
2.	NAZIV KATASTARSKE OPŠTINE / OPĆINE	VIJAK
3.	BROJ POSJEDOVNOG LISTA	47
4.	BROJ KATASTARSKE PARCELE (novi i I stari premjer)	158 252 NP (SP 169/2 167/2 127/3
5.	OZNAKA PARCELE	Kuca i Zgrada, dvoriste, livada
6.	POVRSINA PARCELE	996
7.	PODACI O POSJEDNIKU (I dio posjeda)	SEKRETARIJAT ZA UNUTRASNJE POSLOVE Vares
8.	OSTALE NAPOMENE	

Politička općina/opština: **VAREŠ**
 Katastarska općina/opština: **SP_DONJA VIJAKA**

DhA-0-
 NAR I RZ BROJ: 09-013618
 ZK uložak: 66

Zemljišnoknjižni izvadak

A

Popisni list

Rbr	Broj zemljišta (parcele)	OZNAKA NEKRETNINA	Površina			Primjedba
			ha	a	nr	
1.	169/2	KUĆA I DVORIŠTE "STANICA NARODNE MILICIJE"; KUĆA I DVORIŠTE	---	07	02	DANA, 13.03.2009. GOD. PREUZETO IZ ZK. UL. BR. 83 ISTE K.O

B

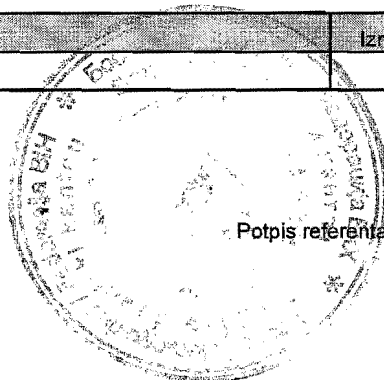
Vlasnički list

Rbr	UPISI	Primjedba
1.	Udio: / Tip: Susvojina OPŠTENARODNA IMOVINA, Adresa: ; JMB: null PRIM. 17. SEPTEMBRA 1958 DN. BR. 398/58 NA ONOSVU KUPOPRODAJNOG UGOVORA VAREŠ, 15 SEPTEMBRA 1958 OV. 289/58 TE AKTA JAVNOG PRAVOBRANILAŠTVA VEZA SARAJVO OD 30 AUGUSTA 1958 BR. 11-52/58 NEKRET. U A LISTU UKNJIŽUJU SE KAO : OPŠTENARODNA IMOVINA	DANA, 13.03.2009. GOD. PREUZETO IZ ZK. UL. BR. 83 ISTE K.O
2.	Udio: / Tip: Susvojina OPŠTINA VAREŠ, Adresa: ; JMB: null PRIM. 17. SEPTEMBRA 1958 DN. BR. 398/58 KAO ORGAN UPRAVLJANJA NA NEKRET. U A LISTU UKNJIŽENA JE OPŠTINA VAREŠ	DANA, 13.03.2009. GOD. PREUZETO IZ ZK. UL. BR. 83 ISTE K.O

C

Teretni list

Rbr	UPISI	Iznos (KM)	Primjedba
	Nema tereta.		



Potpis referenta:

BOSNA I HERCEGOVINA
 FEDERACIJA BOSNE I HERCEGOVINE
 OPĆINSKI SUD VISOKO
 ZEMLJIŠNOKNJIŽNI URED/KANCELARIJA
 21.10.2009

Politička općina/opština: **VAREŠ**
 Katastarska općina/opština: **SP_DONJA VIJAKA**

041-0-
 NAR i RZ BROJ: 09-013614
 ZK uložak: 57

Zemljišnoknjižni izvadak

A

Popisni list

Ostali upisi u ovom listu su ispušteni.

Rbr.	Broj zemljišta (parcele)	OZNAKA NEKRETNINA	Površina			Primjedba
			ha	a	m	
1.	167/2	DVORIŠTE; DVORISTE	---	00	60	DANA, 13.03.2009. GOD. PREUZETO IZ ZK. UL. BR. 74 ISTE K.O.

B

Vlasnički list

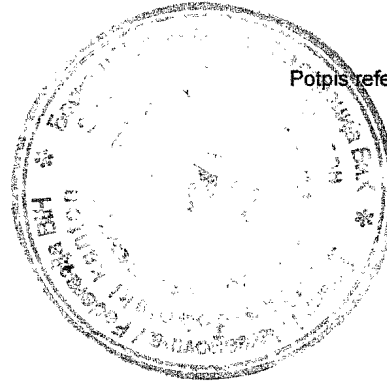
Rbr.	UPISI	Primjedba
1.	Udio: 1/1 Tip: društvena svojina DRUŠTVENA SVOJINA, Adresa: ; JMB: null PRIM. 26. JANUARA 1962 DN. BR. 28/62 NA OSNOVU RJEŠENJA O EKSPROPRIJACIJI BR. 03/56 -NJ. 124/60 OD 19.6.60 IZVRŠNOG RJEŠENJA O NAKNADI BR. 03/56-NJ. 124/60-1 OD 11.10.60 NOS-A SARAJEVO I PODVRDE KOMUNALNE BANKE SARAJEVO FILIJALE VAREŠ BR. 01-18/62 OD 19.1.62 NEKRET. U A LISTU UKNJIŽUJE SE KAO. DRUŠTVENA SVOJINA	DANA, 13.03.2009. GOD. PREUZETO IZ ZK. UL. BR. 74 ISTE K.O.
2.	Udio: / Tip: društvena svojina NARODNI ODBOR OPŠTINE VAREŠ, Adresa: ; JMB: null PRIM. 26. JANUARA 1962 DN. BR. 28/62 UKNJIŽEN JE KAO ORGAN UPRAVLJANJA NA NEKRET. U A LISTU: NARODNI ODBOR OPŠTINE VAREŠ	DANA, 13.03.2009. GOD. PREUZETO IZ ZK. UL. BR. 74 ISTE K.O.

C

Teretni list

Rbr.	UPISI	Iznos (KM)	Primjedba
1.	PRIM. 29. APRILA 1937 DN. BR. 715/937 PRENEŠENI SU OVAMO SA C TERETOVNICE ZK. UL. BR. 73 POD TEKUČIM BR. 1,2, 3 PROVEDENI SLJEDEĆI UPISI: PRIM. 30. MARTA 1926 DN. BR. 463/26 UZGREDNI ULOŽAK UKNJIŽUJE SE OVRŠNO PRAVO ZALOGA NA NEKRET. U A I SA ISTIM SADRŽAJEM KAO U GL. UL. BR. 30 POD C/5 PRIM. 17. JULA. 1926 DN. BR. 1089/26 UZGREDNI ULOŽAK		DANA, 13.03.2009. GOD. PREUZETO IZ ZK. UL. BR. 74 ISTE K.O.

UKNJIŽUJE SE OVRŠNO PRAVO ZALOGA NA NEKRET. U A I SA ISTIM SADRŽAJEM KAO U GL.
UL. BR. 30 POD C/8
PRIM. 29. JANUARA 1936 DN. BR. 211/36
UZGREDNI ULOŽAK
UKNJIŽUJE SE OVRŠNO PRAVO ZALOGA NA NEKRET. U A I SA ISTIM SADRŽAJEM KAO U GL.
UL. BR. 30 POD C/8



Potpis referenta: _____

SUD KOJI VODI JAVNU EVIDENCIJU (naziv, sjedište, kontakt-podaci, ovlašteno službeno lice): **OPCINSKI SUD VISOKO**

R br	PODACI O NEKRETNINAMA	31.12.1991.	18.03.2005.	Trenutno stanje
1.	NAZIV POLITIČKE OPŠTINE / OPĆINE	VARES	VARES	VARES
2.	NAZIV KATASTARSKE OPŠTINE / OPĆINE	SP_DONJI VIJAK VIJAK	SP_DONJI VIJAK VIJAK	SP_DONJI VIJAK VIJAK
3.	BROJ ZEMLJIŠNO-KNJIŽNOG ULOŠKA	66	66	66
4.	OZNAKA NEKRETNINA (opis i površina)	KUCA I DVORISTE "STANICA NARODNE MILICIJE" 702 M2	KUCA I DVORISTE "STANICA NARODNE MILICIJE" 702 M2	KUCA I DVORISTE "STANICA NARODNE MILICIJE" 702 M2
5.	BROJ ZEMLJIŠTA (stari i novi broj parcele)	169/2, SP 158, 252, NP	169/2, SP 158, 252 NP	169/2, SP 158, 252 NP
6.	VRSTA / OBLIK IMOVINE / SVOJINE	OPSTENARODNA IMOVINA	OPSTENARODNA IMOVINA	OPSTENARODNA IMOVINA
7.	NOSILAC PRAVA VLASNIŠTVA			
8.	NOSILAC PRAVA RASPOLAGANJA			
9.	NOSILAC PRAVA UPRAVLJANJA	OPSTINA VARES	OPSTINA VARES	OPSTINA VARES
10.	NOSILAC PRAVA KORISTENJA			
11.	NOSILAC NEKOG DRUGOG PRAVA			
12.	TERETI I OGRANICENJA			
13.	OSTALE NAPOMENE	OPSTINA VARES UKNJIZEN 1958 GODINE		

SUD KOJI VODI JAVNU EVIDENCIJU (naziv, sjedište, kontakt-podaci, ovlašteno službeno lice): **OPCINSKI SUD VISOKO**

R br	PODACI O NEKRETNINAMA	31.12.1991.	18.03.2005.	Trenutno stanje
1.	NAZIV POLITIČKE OPŠTINE / OPĆINE	VARES	VARES	VARES
2.	NAZIV KATASTARSKE OPŠTINE / OPĆINE	SP_DONJI VIJAK VIJAK	SP_DONJI VIJAK VIJAK	SP_DONJI VIJAK VIJAK
3.	BROJ ZEMLJIŠNO-KNJIŽNOG ULOŠKA	57	57	57
4.	OZNAKA NEKRETNINA (opis i površina)	DVORISTE 60 M2	DVORISTE 60 M2	DVORISTE 60 M2
5.	BROJ ZEMLJIŠTA (stari i novi broj parcele)	167/2, SP 158, 252, NP	167/2, SP 158, 252 NP	167/2, SP 158, 252 NP
6.	VRSTA / OBLIK IMOVINE / SVOJINE	DRUSTVENA SVOJINA	DRUSTVENA SVOJINA	DRUSTVENA SVOJINA
7.	NOSILAC PRAVA VLASNIŠTVA			
8.	NOSILAC PRAVA RASPOLAGANJA			
9.	NOSILAC PRAVA UPRAVLJANJA	NARODNI ODBOR OPSTINA VARES	NARODNI ODBOR OPSTINA VARES	NARODNI ODBOR OPSTINA VARES
10.	NOSILAC PRAVA KORISTENJA			
11.	NOSILAC NEKOG DRUGOG PRAVA			
12.	TERETI I OGRANICENJA			
13.	OSTALE NAPOMENE	NARODNI ODBOR OPSTINA VARES UKNJIZEN 1962 GODINE		