

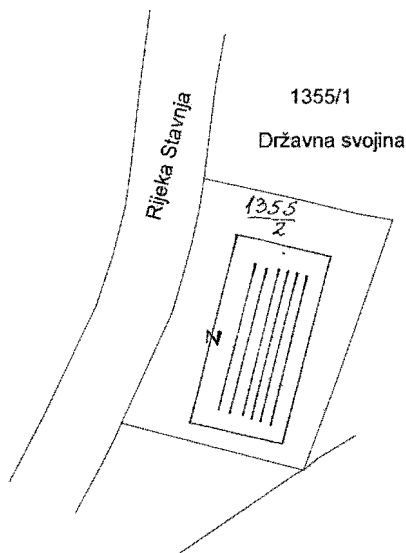
Katastarska općina: Vareš

OPĆINSKA GEODETSKA UPRAVA Vareš

Broj plana: 14

KOPIJA KATASTARSKOG PLANA

Razmjera 1 : 1000



Naknada po Tar. br. 7 naknada za korišćenje podataka premjera i katastra nekretnina, katastra zemljišta i vršenja usluga ("Službeni list SR BiH" br. 41/89, 7/90, 43/90, 22/91, 6/92 i "Službeni list RBiH", br. 19/92, 14/93, 11/94 i 33/94) u iznosu od KM , te po tar. br. Općinske tarife naknade za usluge u iznosu od KM uplaćene i zavedene u spisku porudžbine pod br. /200^g god.


Taksa za ovjeru po tar. br. Općinske taksene tarife u iznosu od KM na podnesku nelijepljena i poništena.

Katastarski podaci:

Broj posjed. lista	Broj kat. parcele	Kultura	Površina m ²	Posjednik
981	1355/2	Skladište S-30; kuća i zgrada	342	Štab Teritorijalne odbrane S.O. Vareš
981	1355/2	Skladište S-30; dvorište	628	Štab Teritorijalne odbrane S.O. Vareš

Vareš dne 08.10. 2009. godine
Izdao,

Mersin Berkic dipl.ing. geod.



Ovjerava,
Šef općinske geodetske uprave,

BOSNA I HERCEGOVINA
FEDERACIJA BOSNE I HERCEGOVINE
ZENIČKO-DOBOJSKI KANTON
OPĆINA VAREŠ

Služba za prostorno uređenje i obnovu

Broj: _____/09
Vareš, 08.10 2009. godine

IDENTIFIKACIJA PARCELA


Po zahtjevu DHR-9 daje se identifikacija parcela.

PARCELE					
STAROG PREMJERA			NOVOG PREMJERA		
Broj. zk. ul.	Broj parcele	Katastarska općine	Broj p.l.a.	Broj parcele	Katastarska općina
	156/3	VAREŠ [✓]	981	1355/2	VAREŠ [✓]

Uvjerenje ostaje kod podnosioca zahtjeva – ne zadržavati u zemljišno-knjižnom uredu.
Naknada po tar. Br. 5. tarife naknade za korištenje podataka i vršenja usluga u oblasti premjera i katastra nekretnina („Sl. list SRBiH“ broj 35/85, 12/87, 41/89, 7/90, 43, 90 i „Sl. list SRBiH“ br. 4/93 u iznosu od _____ pod A-1, te po tar. br. _____ Općinske tarife o naknadama uslugā plaćena i zavedena u spisak porudžbina pod brojem _____ 2/2009. godine.

U Varešu 08.10. 2009. godine

Izradio-~~la~~



OVJERAVA
POMOĆNIK NAČELNIKA

Emin Musa, dipl. ing.

ORGAN KOJI VODI JAVNU EVIDENCIJU (naziv, sjedište, kontakt-podaci, ovlašteno službeno lice):

OPOCINA VARES, Sluzba za prostorno uređenje i obnovu

Rbr.	PODACI O NEKRETNINAMA (prema posljednjem stanju u katastru)	
1.	NAZIV POLITIČKE OPŠTINE / OPĆINE	VARES
2.	NAZIV KATASTARSKE OPŠTINE / OPĆINE	VARES
3.	BROJ POSJEDOVNOG LISTA	981
4.	BROJ KATASTARSKE PARCELE (novi i l stari premjer)	1355/2NP (SP 156/3)
5.	OZNAKA PARCELE	Kuca i Zgrada, dvoriste
6.	POVRSINA PARCELE	970
7.	PODACI O POSJEDNIKU (l dio posjeda)	STAB TERITORIJALNE ODBRANE Vares
8.	OSTALE NAPOMENE	

0h1-0-

Politička općina/opština: **VAREŠ**
 Katastarska općina/opština: **SP_VAREŠ**

NAR i RZ BROJ: 09-01362
 ZK uložak: **200**

Zemljišnoknjižni izvadak

A

Popisni list

Rbr.	Broj zemljišta (parcele)	OZNAKA NEKRETNINA	Površina			Primjedba
			ha	a	m	
1.	352	I KUĆIŠTE SA DVORIŠTEM I KUĆOM; KUĆIŠTE, DVORIŠTE I KUĆA --- 06 70	---	06	70	DANA 04.02.2009.GODINE PREUZETO IZ ZK.UL.BR.2307 ISTE K.O.
2.	353	I GRADILIŠTE SA GRAĐEVINOM I DVORIŠTE; GRADILIŠTE, DVORIŠTE, ZGRADA --- 06 50	---	06	50	DANA 04.02.2009.GODINE PREUZETO IZ ZK.UL.BR.2307 ISTE K.O.
3.	359	I GRADILIŠTE SA GRAĐEVINOM I DVORIŠTEM; GRADILIŠTE, DVORIŠTE, ZGRADA 0001 23 00	0001	23	00	DANA 04.02.2009.GODINE PREUZETO IZ ZK.UL.BR.2307 ISTE K.O.
4.	428/1	I GRADILIŠTE SA GRAĐEVINOM I DVORIŠTEM; GRADILIŠTE, DVORIŠTE, ZGRADA --- 12 00	---	12	00	DANA 04.02.2009.GODINE PREUZETO IZ ZK.UL.BR.2307 ISTE K.O.
5.	345/2	I ZABREZJE; LIVADA --- 67 62	---	67	62	DANA 04.02.2009.GODINE PREUZETO IZ ZK.UL.BR.2307 ISTE K.O.
6.	346	I ZABREZJE; LIVADA --- 05 10	---	05	10	DANA 04.02.2009.GODINE PREUZETO IZ ZK.UL.BR.2307 ISTE K.O.
7.	348	I ZABREZJE; LIVADA --- 17 50	---	17	50	DANA 04.02.2009.GODINE PREUZETO IZ ZK.UL.BR.2307 ISTE K.O.
8.	428/31	I LIVADA KUĆIŠTE; LIVADA --- 55 00	---	55	00	DANA 04.02.2009.GODINE PREUZETO IZ ZK.UL.BR.2307 ISTE K.O.
9.	349	KUĆIŠTE SA KUĆOM; KUĆIŠTE SA KUĆOM --- 00 60	---	00	60	DANA 04.02.2009.GODINE

							PREUZETO IZ ZK.UL.BR.2307 ISTE K.O.
10.	156/3	I GRADILIŠTE SA DVORIŠTEM II SKLADIŠTE S-30 IZGRAĐENO NA K.Č. 156/3; GRADILIŠTE, DVORIŠTE, ZGRADA	---	09	70		DANA 04.02.2009.GODINE PREUZETO IZ ZK.UL.BR.2307 ISTE K.O.
11.	428/33	I LIVADA KUĆIŠTE; LIVADA	---	53	00		DANA 04.02.2009.GODINE PREUZETO IZ ZK.UL.BR.2307 ISTE K.O.

B

Vlasnički list


Rbr	U.P.I.S.I	Primjedba
1.	Udio: 1/1 Tip:društvena svojina DRUŠTVENA SVOJINA, Adresa: ; JMB: null PR: 9.JULA 1982. DN.BR: 366/82	DANA 04.02.2009.GODINE PREUZETO IZ ZK.UL.BR.2307 ISTE K.O.
2.	Udio: / Tip:društvena svojina SO-e VAREŠ - ŠTAB TERITORIJALNE ODBRANE, Adresa: ; JMB: null PR: 9.JULA 1982. DN.BR: 366/82 UKNJIŽEN JE KAO ORGAN UPRAVLJANJA NEKRET. U A LISTU	DANA 04.02.2009.GODINE PREUZETO IZ ZK.UL.BR.2307 ISTE K.O.

C

Teretni list

Rbr	U.P.I.S.I	Iznos. (KM)	Primjedba
	Nema tereta.		

Potpis referenta:



SUD KOJI VODI JAVNU EVIDENCIJU (naziv, sjedište, kontakt-podaci, ovlašteno službeno lice): **OPCINSKI SUD VISOKO**

R br	PODACI O NEKRETNINAMA	31.12.1991.	18.03.2005.	Trenutno stanje
1.	NAZIV POLITIČKE OPŠTINE / OPĆINE	VARES	VARES	VARES
2.	NAZIV KATASTARSKE OPŠTINE / OPĆINE	SP_VARES	SP_VARES	SP_VARES
3.	BROJ ZEMLJIŠNO-KNJIŽNOG ULOŠKA	200	200	200
4.	OZNAKA NEKRETNINA (opis i površina)	GRADILISTE SA DVORISTEM SKLADISTE S-30 970 M2	GRADILISTE SA DVORISTEM SKLADISTE S-30 970 M2	KUCA I DVORISTE "STANICA NARODNE MILICIJE" 702 M2
5.	BROJ ZEMLJIŠTA (stari i novi broj parcele)	156/3, SP 1355/2 NP	156/3, SP 1355/2 NP	156/3, SP 1355/2 NP
6.	VRSTA / OBLIK IMOVINE / SVOJINE	DRUSTVENA SVOJINA	DRUSTVENA SVOJINA	DRUSTVENA SVOJINA
7.	NOSILAC PRAVA VLASNIŠTVA			
8.	NOSILAC PRAVA RASPOLAGANJA			
9.	NOSILAC PRAVA UPRAVLJANJA	SO-e VARES – STAB TERITORIJALNE ODBRANE	SO-e VARES – STAB TERITORIJALNE ODBRANE	SO-e VARES – STAB TERITORIJALNE ODBRANE
10.	NOSILAC PRAVA KORISTENJA			
11.	NOSILAC NEKOG DRUGOG PRAVA			
12.	TERETI I OGRANICENJA			
13.	OSTALE NAPOMENE			