

BOSNA I HERCEGOVINA
FEDERACIJA BOSNE I HERCEGOVINE
KANTON SARAJEVO
OPĆINA STARI GRAD
Načelnik Općine
Služba za imovinsko-pravne,
geodetske poslove i katastar
Broj:UP-I-06-30
Datum: 01.09.2009. godine

8

PREPIS POSJEDOVNOG LISTA 131/01

Katastarski srez: Sarajevo
Katastarska općina: Sarajevo I

Strana: 1

Kat.br/Matični broj	Prezime i ime i adresa korisnika	Dio posjeda	SV	Sp.prom/god	Mjesto stan.
4212	DRŽAVNI SEKRET ZA NAROD ODBRANU BEOGRAD	1/1	D		450 007

Parcela	Naziv	Naziv	Površina	Katastarski Prin. Sek.	Sp.prom/god
Dio Osnov Pbr. Plan Ski Parcele	Kulture Kl.	Ha a m2	Prihod P.L. Vla.		
11	5 40 KAUČIJE	Kuća i zgrada	1 79	2	
1244	1 6 43 ŠTROSMAJEROVA	Kuća i zgrada	5 92	131 2	2/1977
		Dvorište	2 18	131 2	2/1977

Ukupno: 9 89

UKUPNO 12 CPIC SAMO OVE PARCELE!

M.P.

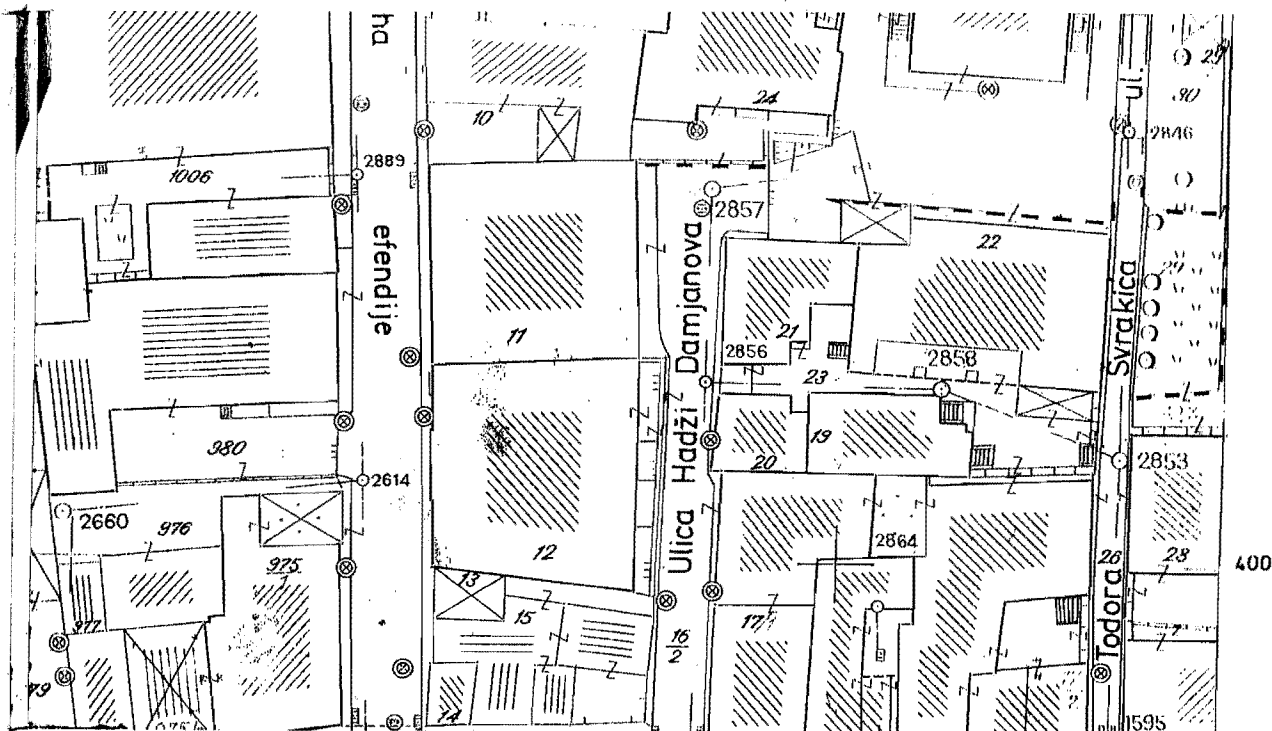
Pomoćnik načelnika

Lejla Cerić dipl.prav.



Kopija katastarskog plana

Razmjera 1 : 500



Naknada po Tarifnom broju 11. Privremene Odluke o naknadama za korišćenje podataka premjera i katastra zemljišta ("Sl. novine FBiH", br. 69/05) u iznosu od 11,00 KM, uplaćena i zavedena u spisku porudbina pod rednim brojem 06-30-... 2006. godine.

Katastarski podaci:

P.L.	Parcela	Naziv	Kultura	Kl	ha a m2	Posjednik	Adresa	Posjed	SV
131	11	KAUKČIJE	Kuća i zgrada		1 79	DRŽAVNI SEKRET ZA NAROD ODBRANU	BEOGRAD	1/	D

STAR, PREMJER K.C. 85; MATIČA - XLII - SARAJEVO

Sarajevo 07.09.2009. godine

Izradio:

[Signature]

M.P.




ORGAN KOJI VODI JAVNU EVIDENCIJU (naziv, sjedište, kontakt-podaci, ovlašteno službeno lice):

SLUŽBA ZA IMOVINSKO-PRAVNE, GEODETSKE POSLOVE I KATASTAR

LEJLA ČERić
TEL: 282-317

Rbr.	PODACI O NEKRETNINAMA (prema posljednjem stanju u katastru)	
1.	NAZIV POLITIČKE OPŠTINE / OPĆINE	STARI GRAD
2.	NAZIV KATASTARSKE OPŠTINE / OPĆINE	K. Srijem 1
3.	BROJ POSJEDOVNOG LISTA	131
4.	BROJ KATASTARSKE PARCELE (stari i novi premjer)	Kč 11 K. Srijem 1 novi premjer (Kč 85 K. Srijem 1 XII star premjer)
5.	OZNAKA PARCELE	kuća i zgrads
6.	POVRŠINA PARCELE	179 m ²
7.	PODACI O POSJEDNIKU (i dio posjeda)	Društvo sekretarj. t. na v. odobren
8.	OSTALE NAPOMENE	stamb. zgrads

*) Opšte i ažurirane informacije dostupne na: www.ohr.int/popisdrzavneimovine



Politička općina/opština: **SARAJEVO**

NAR i RZ broj: _____

Katastarska općina/opština: **SP_SARAJEVO - MAHALA XLII**

ZK uložak: **37**

Zemljišnoknjižni izvadak

A

Popisni list

Rbr	Broj zemljišta (parcele)	OZNAKA NEKRETNINA	Površina			Primjedba
			ha	a	m²	
1.	85	gradilište; GRADILISTE --- 02 11	----	02	11	Preuzeto dana 29.05.2008. iz ZK.ul.44 KO Sarajevo - Mahala XLII.

B

Vlasnički list

Rbr	UPISI	Primjedba
1.	Udio: 1/1 Tip: DRŽAVNO VLASNIŠTVO DRŽAVNO VLASNIŠTVO, Adresa: ; JMB: null Pr.27.12.1963. Dn:6779/63 Na osnovu rješenja skupštine Centar Sarajevo od 21.10.1963. br:03/10-39195/1, zemljište opisano u A I listu uknjiženo je kao: DRŽAVNO VLASNIŠTVO	Preuzeto dana 29.05.2008. iz ZK.ul.44 KO Sarajevo - Mahala XLII.

C

Teretni list

Rbr	UPISI	Iznos (KM)	Primjedba
1.	Pr.25.5.1964. Dn:2820/64 Na osnovu rješenja SO Centar Sarajevo br:03/10-39195/1 od 3.12.1963., uknjiženo je pravo trajnog korištenja na zemljištu k.č.85 upisane u A listu u korist: Državnog sekretarijata za narodnu odbranu SFRJ		

Potpis referenta: _____



SUD / ORGAN KOJI VODI JAVNU EVIDENCIJU (naziv, sjedište, kontakt-podaci, ovlašteno službeno lice):...OPĆINSKI SUD SARAJEVO

Rbr.	PODACI O NEKRETNINAMA	31.12.1991.	18.03.2005.	Trenutno stanje
1.	NAZIV POLITIČKE OPŠTINE / OPĆINE	SARAJEVO	SARAJEVO	SARAJEVO
2.	NAZIV KATASTARSKE OPŠTINE / OPĆINE	MAHALA XLII	MAHALA XLII	MAHALA XLII
3.	BROJ ZEMLJIŠNO-KNJIŽNOG ULOŠKA	37	37	37
4.	OZNAKA NEKRETNINA (opis i površina)	GRADILIŠTE 02.11 m2	GRADILIŠTE 02.11 m2	GRADILIŠTE 02.11 m2
5.	BROJ ZEMLJIŠTA (stari i novi broj parcele)	85	85	85
6.	VRSTA / OBLIK IMOVINE / SVOJINE	DRŽAVNO VL.	DRŽAVNO VL	DRŽAVNO VL.
7.	NOSILAC PRAVA VLASNIŠTVA			
8.	NOSILAC PRAVA RASPOLAGANJA			
9.	NOSILAC PRAVA UPRAVLJANJA			
10.	NOSILAC PRAVA KORIŠTENJA	DSNO SFRJ	DSNO SFRJ	DSNO SFRJ
11.	NOSILAC NEKOG DRUGOG STVARNOG PRAVA			
12.	TERETI I OGRANIČENJA			
13.	OSTALE NAPOMENE			

Politička općina/opština: **SARAJEVO**
 Katastarska općina/opština: **SP_SARAJEVO - MAHALA XXXVIII**

NAR i RZ broj: _____

ZK uložak: **117**

Zemljišnoknjižni izvadak

A

Popisni list

Rbr	Broj zemljišta (parcele)	OZNAKA NEKRETNINA	Površina			Primjedba
			ha	a	m ²	
1.	76	kuća br.48 sa kućištem i dvorištem u Franje Josipa; KUĆA,KUĆIŠTE I DVORIŠTE	---	05	05	Preuzeto dana 27.05.2008 iz KO Sarajevo Mahala XXXVIII/48. Zabilježeno je da je zgrada sagrađena na k.č 76, djelimično etažirana. El.zk.ul. posebnih dijelova zgrade su 118, 119 Ko Sarajevo Mahala XXXVIII.

B

Vlasnički list


Rbr	UPISI	Primjedba
1.	Udio: 1/1 Tip:DRŽAVNO VLASNIŠTVO DRŽAVNO VLASNIŠTVO, Adresa: ; JMB: null Pr.23.01.1953 Dn.82/53 Na osnovu rješenja Narodnog odbora grada Sarajevo - Uprave za unutrašnje poslove od 15.01.1953 IV br. 102/532, nekretnine opisane u A I listu uknjižene su kao: DRŽAVNO VLASNIŠTVO	Preuzeto dana 27.05.2008 iz KO Sarajevo Mahala XXXVIII/48.
2.	Udio: / Tip:DRŽAVNO VLASNIŠTVO DRŽAVNI SEKRETARIJAT ZA POSLOVE NARODNE ODBRANE, Adresa: ; JMB: null Pr.13.02.1954 Dn.246/54 Na osnovu parvomoćnog rješenja Gradske expropriacione komisije u Sarajevu od 22.06.1953, upisan je nosioc prava raspolaganja na nekretnine u A I listu	Preuzeto dana 27.05.2008 iz KO Sarajevo Mahala XXXVIII/48.

C

Teretni list

Rbr	UPISI	Iznos (KM)	Primjedba
1.	Pr. 09.02.1976.god. Dn. 640/76 Zabilježeno je da su nekretnine u A I listu upisane u registar spomenika kulture zbog svoje historijske vrijednosti.		

Potpis referenta:



SUD / ORGAN KOJI VODI JAVNU EVIDENCIJU (naziv, sjedište, kontakt-podaci, ovlašteno službeno lice):...OPĆINSKI SUD SARAJEVO

Rbr.	PODACI O NEKRETNINAMA	31.12.1991.	18.03.2005.	Trenutno stanje
1.	NAZIV POLITIČKE OPŠTINE / OPĆINE	SARAJEVO	SARAJEVO	SARAJEVO
2.	NAZIV KATASTARSKE OPŠTINE / OPĆINE	MAHALA XXXVIII	MAHALA XXXVIII	MAHALA XXXVIII
3.	BROJ ZEMLJIŠNO-KNJIŽNOG ULOŠKA	117	117	117
4.	OZNAKA NEKRETNINA (opis i površina)	KUĆA I DVORIŠTE 05.05 m2	KUĆA I DVORIŠTE 05.05 m2	KUĆA I DVORIŠTE 05.05 m2
5.	BROJ ZEMLJIŠTA (stari i novi broj parcele)	76	76	76
6.	VRSTA / OBLIK IMOVINE / SVOJINE	DRŽAVNO VL.	DRŽAVNO VL.	DRŽAVNO VL.
7.	NOSILAC PRAVA VLASNIŠTVA			
8.	NOSILAC PRAVA RASPOLAGANJA	DSPNO	DSPNO	DSPNO
9.	NOSILAC PRAVA UPRAVLJANJA			
10.	NOSILAC PRAVA KORIŠTENJA			
11.	NOSILAC NEKOG DRUGOG STVARNOG PRAVA			
12.	TERETI I OGRANIČENJA			
13.	OSTALE NAPOMENE	SPOMENIK KULTURE	SPOMENIK KULTURE	SPOMENIK KULTURE

Politička općina/opština: **SARAJEVO**
Katastarska općina/opština: **SP_SARAJEVO - MAHALA XXXVIII**

NAR i RZ broj: _____

ZK uložak: **92**

Zemljišnoknjižni izvadak

A

Popisni list

Rbr	Broj zemljišta (parcele)	OZNAKA NEKRETNINA	Površina			Primjedba
			ha	a	m ²	
1.	78	dvorište ; DVORIŠTE	---	03	17	Preuzeto dana 27.05.2008 iz KO Sarajevo Mahala XXXVIII/47.

B

Vlasnički list

Rbr	UPISI	Primjedba
2.	Udio: / Tip: DRŽAVNO VLASNIŠTVO DRŽAVNI SEKRETRIAT ZA POSLOVE NARODNE ODBRANE, Adresa: ; JMB: null Pr.13.02.1954 Dn.248/54 Na osnovi pravomoćnog rješenja Gradske agrarne komisije u Sarjevu od 22.06.1953 br.exp.159/53, upisan je nosioc prava raspolaganja na nekretnine u a I listu.	Preuzeto dana 27.05.2008 iz KO Sarajevo Mahala XXXVIII/47
3.	Udio: 1/1 Tip: DRŽAVNO VLASNIŠTVO DRŽAVNO VLASNIŠTVO, Adresa: ; JMB: null Pr.13.02.1954 Dn.248/54 Na osnovi pravomoćnog rješenja Gradske agrarne komisije u Sarajevu od 22.06.1953 br.exp.159/53, nekretnine opisane u A I listu uknjižene su kao: DRŽAVNO VLASNIŠTVO.	Preuzeto dana 27.05.2008 iz KO Sarajevo Mahala XXXVIII/47

C

Teretni list

Rbr	UPISI	Iznos (KM)	Primjedba
	Nema tereta.		

Potpis referenta: _____

SUD / ORGAN KOJI VODI JAVNU EVIDENCIJU (naziv, sjedište, kontakt-podaci, ovlašteno službeno lice):...OPĆINSKI SUD SARAJEVO

Rbr.	PODACI O NEKRETNINAMA	31.12.1991.	18.03.2005.	Trenutno stanje
1.	NAZIV POLITIČKE OPŠTINE / OPĆINE	SARAJEVO	SARAJEVO	SARAJEVO
2.	NAZIV KATASTARSKE OPŠTINE / OPĆINE	MAHALA XXXVIII	MAHALA XXXVIII	MAHALA XXXVIII
3.	BROJ ZEMLJIŠNO-KNJIŽNOG ULOŠKA	92	92	92
4.	OZNAKA NEKRETNINA (opis i površina)	DVORIŠTE 03.17 m2	DVORIŠTE 03.17 m2	DVORIŠTE 03.17 m2
5.	BROJ ZEMLJIŠTA (stari i novi broj parcele)	78	78	78
6.	VRSTA / OBLIK IMOVINE / SVOJINE	DRŽAVNO VL.	DRŽAVNO VL	DRŽAVNO VL.
7.	NOSILAC PRAVA VLASNIŠTVA			
8.	NOSILAC PRAVA RASPOLAGANJA	DSPNO	DSPNO	DSPNO
9.	NOSILAC PRAVA UPRAVLJANJA			
10.	NOSILAC PRAVA KORIŠTENJA			
11.	NOSILAC NEKOG DRUGOG STVARNOG PRAVA			
12.	TERETI I OGRANIČENJA			
13.	OSTALE NAPOMENE			