BOSNA I HERCEGOVINA
FEDERACIJA BOSNE I HERCEGOVINE
KANTON SARAJEVO
OPĆINA STARI GRAD
Načelnik Općine
Služba za imovinsko-pravne,
geodetske poslove i katastar
Broj:UP-I-06-30
Datum: 02.09.2009. godine

# PREPIS POSJEDOVNOG LISTA 333/01

Katastarski srez: Sarajevo
Katastarska općina: Sarajevo III



| Kat.br/Matični broj | Prezime i ime i adresa korisnika | Dio posjeda | SV | Sp.prom/god | Mjesto stan. |
|---|---|---|---|---|---|
| 4211 | DRŽ SEKRETARIJAT ZA NAROD ODBRANU SARAJEVO | 1/1 | D | | 450 041 |

| Parcela Dio | Osnov | Pbr. | Plan | Ski | Naziv Parcele | Naziv Kulture | Kl. | Površina Ha | a | m2 | Katastarski Prihod | Prin. P.L. | Sek. Vla. | Sp.prom/god |
|---|---|---|---|---|---|---|---|---|---|---|---|---|---|---|
| 1858 | | 6 | 212 | M | OBILIĆA | Kuća i zgrada | | 1 | 12 | | | | 2 | |
| | | | | | | Dvorište | | 2 | 12 | | | | 2 | |
| 1897 | | 6 | 216 | M | OBILIĆA | Kuća i zgrada | | 1 | 55 | | | | 2 | |
| | | | | | | Dvorište | | 5 | 00 | | | | 2 | |
| | | | | | | Njiva | 1 | 3 | 77 | | 22,05 | | 2 | |
| 2006 | | 6 | 218 | A | KAUKČIJE | Kuća i zgrada | | 3 | 81 | | | | 2 | |
| | | | | | | Dvorište | | 1 | 37 | | | | 2 | |
| 2148 | | 6 | 225 | | LEZE PERERE | Kuća i zgrada | | 3 | 05 | | | | 2 | |
| | | | | | | Dvorište | | 1 | 76 | | | | 2 | |
| | | | | | | Ukupno: | | 23 | 55 | | 22,05 | | | |

Pomoćnik načelnika

M.P. Lejla Ćerić dipl.prav.

BOSNA I HERCEGOVINA
FEDERACIJA BOSNE I HERCEGOVINE
KANTON SARAJEVO
OPĆINA STARI GRAD
Načelnik Općine
Služba za imovinsko-pravne,
geodetske poslove i katastar
Katastarska općina: Sarajevo III

Broj plana: 6

# Kopija katastarskog plana

Razmjera 1 : 1000

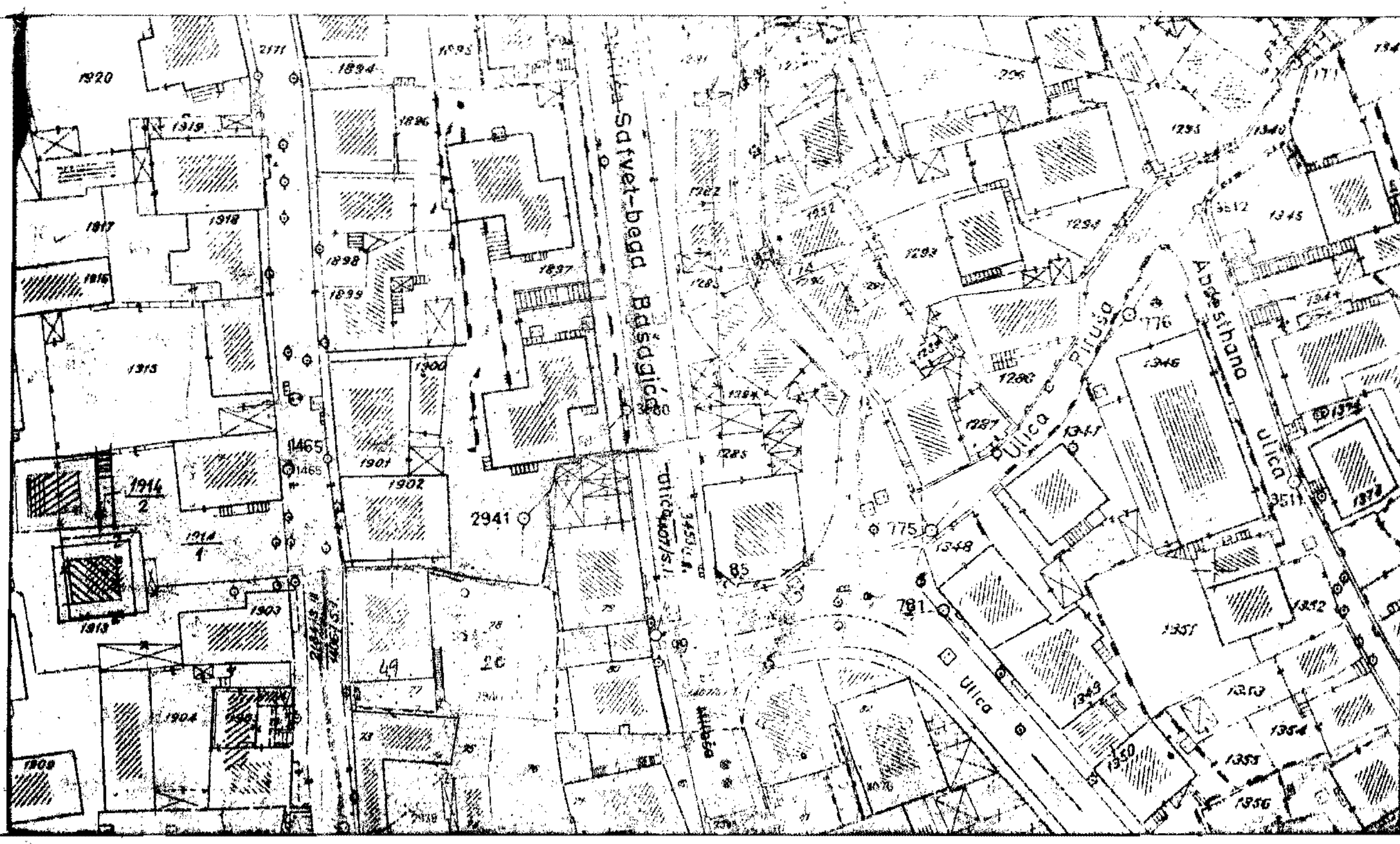


STARI PODATCI, k.č. 98; 18; 19; 21; MAHALA-LXXIV-SARAJEVO

Naknada po Tarifnom broju 11. Privremene Odluke o naknadama za korišćenje podataka premjera i katastra zemljišta ("Sl. novine FBiH", br. 69/05) u iznosu od 11,00 KM, uplaćena i zavedena u spisku porudbina pod rednim brojem 06-30-____ 2006. godine

## Katastarski podaci:

| P.L. | Parcela | Naziv | Kultura | Kl | ha a m2 | Posjednik | Adresa | Posjed | SV |
|---|---|---|---|---|---|---|---|---|---|
| 333 | 1897 | M OBILIĆA | Kuća i zgrada | | 1 55 | DRŽ SEKRETARIJAT ZA NAROD ODBRANU SARAJEVO | | 1/1 | D |
| | | M OBILIĆA | Dvorište | | 5 00 | | | | |
| | | M OBILIĆA | Njiva | 1 | 3 77 | | | | |

Sarajevo 08.09.2009. godine

Izradio: ____________

M.P.

Pomoćnik načelnika
Lejla Cerić dipl.prav.

BOSNA I HERCEGOVINA
FEDERACIJA BOSNE I HERCEGOVINE
KANTON SARAJEVO
OPĆINA STARI GRAD
Načelnik Općine
Služba za imovinsko-pravne,
geodetske poslove i katastar
Katastarska općina: Sarajevo III

Broj plana: 6

# Kopija katastarskog plana

Razmjera 1 : 1000

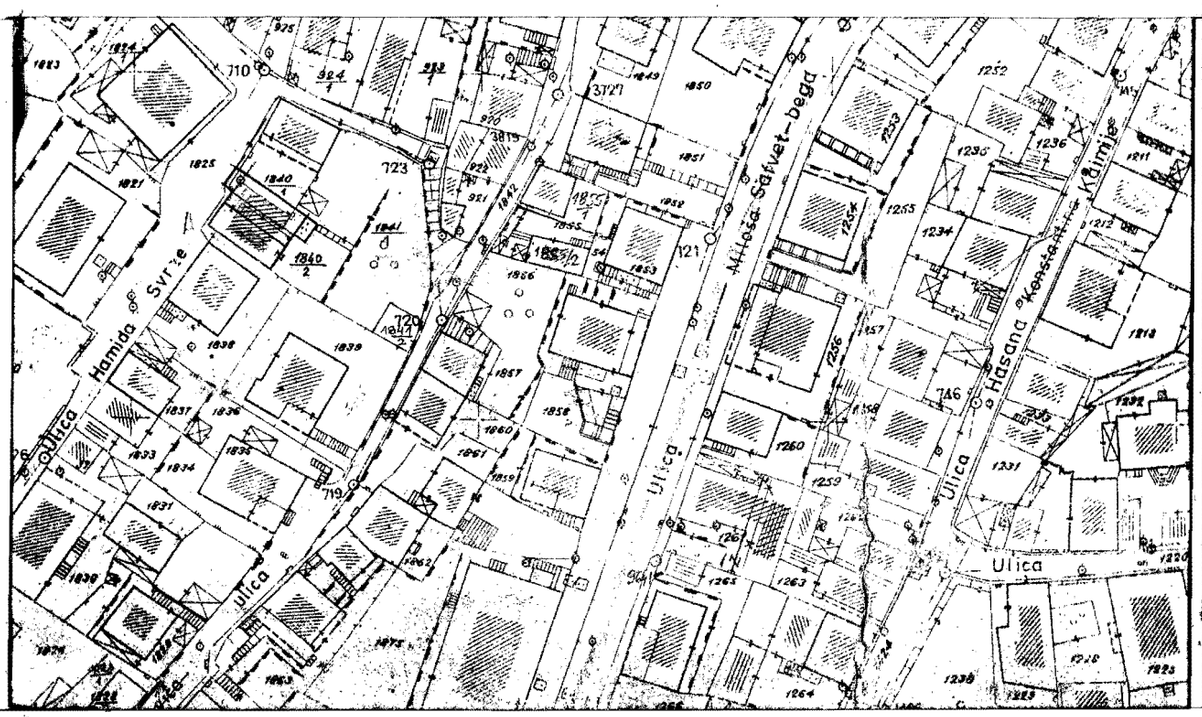


STARI PREMJER K.Č. 128; 126; 149; MAMALA - LXXIII - SARAJEVO

Naknada po Tarifnom broju 11. Privremene Odluke o naknadama za korišćenje podataka premjera i katastra zemljišta ("Sl. novine FBiH", br. 69/05) u iznosu od 11,00 KM, uplačena i zavedena u spisku poruđbina pod rednim brojem 06-30-1 2006. godine

## Katastarski podaci:

| P.L. | Parcela | N a z i v | K u l t u r a | Kl | ha a m2 | P o s j e d n i k | A d r e s a | Posjed | SV |
|---|---|---|---|---|---|---|---|---|---|
| 333 | 1858 | M OBILIĆA | Kuća i zgrada | 1 | 12 | DRŽ SEKRETARIJAT ZA NAROD ODBRANU SARAJEVO | | 1/1 | D |
| | | M OBILIĆA | Dvorište | 2 | 12 | | | | |

Sarajevo 08.09.2009. godine

Izradio: _____

M.P.

Pomoćnik načelnika
Lejla Cerić dipl.prav.

BOSNA I HERCEGOVINA
FEDERACIJA BOSNE I HERCEGOVINE
KANTON SARAJEVO
OPĆINA STARI GRAD
Načelnik Općine
Služba za imovinsko-pravne,
geodetske poslove i katastar
Katastarska općina: Sarajevo III

Broj plana: 6

# Kopija katastarskog plana

Razmjera 1 : 1000

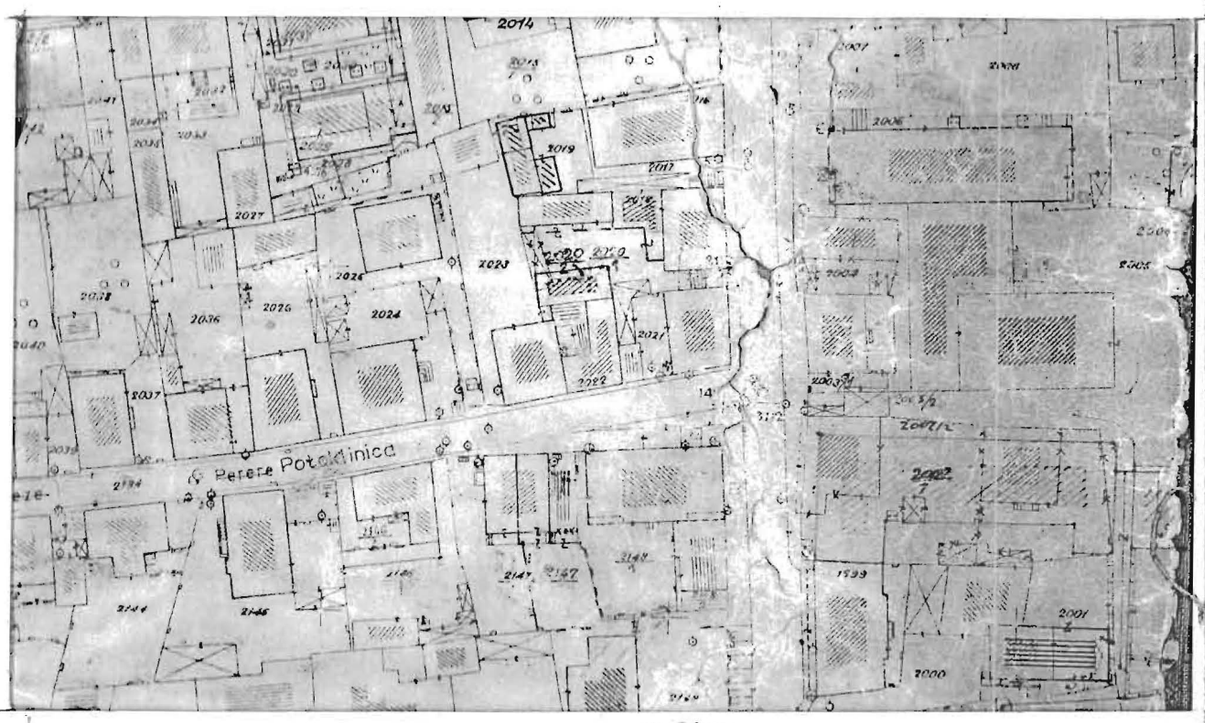


STARI PREMJER K.Č. 39, 169 - XLII - SARAJEVO
STARI PREMJER K.Č. 30 - LXII - SARAJEVO

Naknada po Tarifnom broju 11. Privremene Odluke o naknadama za korišćenje podataka premjera i katastra zemljišta ("Sl. novine FBiH", br. 69/05) u iznosu od 15,00 KM, uplačena i zavedena u spisku poruđbina pod rednim brojem 06-30-1 2006. godine.

## Katastarski podaci:

| P.L. | Parcela | N a z i v | K u l t u r a | Kl | ha | a | m2 | P o s j e d n i k | A d r e s a | Posjed | SV |
|---|---|---|---|---|---|---|---|---|---|---|---|
| 333 | 2006 | A KAUKČIJE | Kuća i zgrada | | 3 | 81 | | DRŽ SEKRETARIJAT ZA NAROD ODBRANU SARAJEVO | | 1/1 | D |
| | | A KAUKČIJE | Dvorište | | 1 | 37 | | | | | |
| 333 | 2148 | LEZE PERERE | Kuća i zgrada | | 3 | 05 | | DRŽ SEKRETARIJAT ZA NAROD ODBRANU SARAJEVO | | 1/1 | D |
| | | LEZE PERERE | Dvorište | | 1 | 76 | | | | | |

Sarajevo 08.09.2009. godine

Izradio: _____

M.P.

Pomoćnik načelnika
Lejla Cerić dipl.prav.

BOSNA I HERCEGOVINA
FEDERACIJA BOSNE I HERCEGOVINE
KANTON SARAJEVO
OPĆINA STARI GRAD
Načelnik Općine
Služba za imovinsko-pravne,
geodetske poslove i katastar
Katastarska općina: Sarajevo III

Broj plana: 6

# Kopija katastarskog plana

Razmjera 1 : 1000

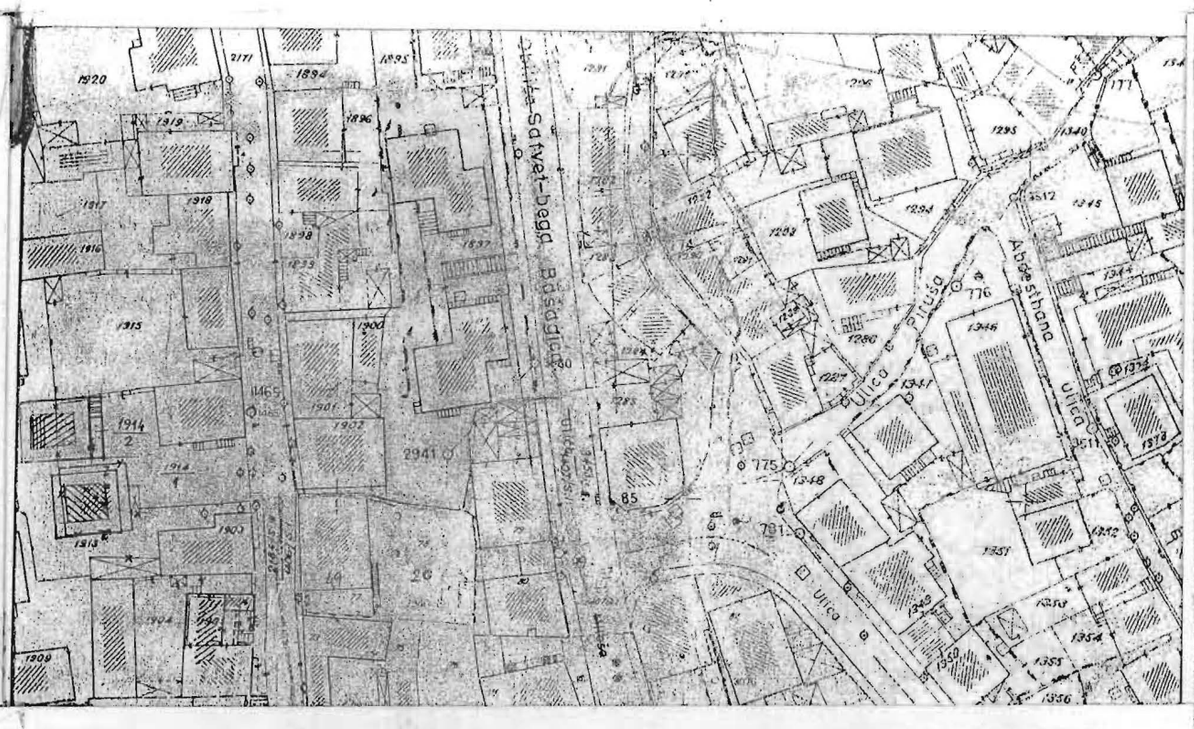


STARI PREMJER k.č. 98; 18; 19; 71; 81; MAHALA - LXXIV - SARAJEVO

Naknada po Tarifnom broju 11. Privremene Odluke o naknadama za korišćenje podataka premjera i katastra zemljišta ("Sl. novine FBiH", br. 69/05) u iznosu od 17,00 KM, uplačena i zavedena u spisku poruđbina pod rednim brojem 06-30-/. 2009. godine.

## Katastarski podaci:

| P.L. | Parcela | N a z i v | K u l t u r a | Kl | ha | a | m2 | P o s j e d n i k | A d r e s a | Posjed | SV |
|---|---|---|---|---|---|---|---|---|---|---|---|
| 333 | 1897 | M OBILIĆA | Kuća i zgrada | | 1 | 55 | | DRŽ SEKRETARIJAT ZA NAROD ODBRANU SARAJEVO | | 1/1 | D |
| | | M OBILIĆA | Dvorište | | | 5 | 00 | | | | |
| | | M OBILIĆA | Njiva | 1 | | 3 | 77 | | | | |

Sarajevo 18/11.2009. godine

Izradio: _____

M.P.

Po ovl.Načelnika Općine
Nevzeta Mulalić,dipl.prav.

BOSNA I HERCEGOVINA
FEDERACIJA BOSNE I HERCEGOVINE
KANTON SARAJEVO
OPĆINA STARI GRAD
Načelnik Općine
Služba za imovinsko-pravne,
geodetske poslove i katastar
Katastarska općina: Sarajevo III

Broj plana: 6

(4)

# Kopija katastarskog plana

Razmjera 1 : 1000

58

STARI PREMJER, K.Č. 58, 18, 19, 21, MAHALA-LXXIV-SARAJEVO
71, 81 — NISU PRIKLJUČKE

Naknada po Tarifnom broju 11. Privremene Odluke o naknadama za korišćenje podataka premjera i katastra zemljišta ("Sl. novine FBiH", br. 69/05) u iznosu od 11,00 KM, uplačena i zavedena u spisku porudbina pod rednim brojem 06-30- ✓ 2006. godine

## Katastarski podaci:

| P.L. | Parcela | Naziv | Kultura | Kl | ha a m2 | Posjednik | Adresa | Posjed | SV |
|---|---|---|---|---|---|---|---|---|---|
| 333 | 1897 | M OBILIĆA | Kuća i zgrada | | 1 55 | DRŽ SEKRETARIJAT ZA NAROD ODBRANU SARAJEVO | | 1/1 | D |
| | | M OBILIĆA | Dvorište | | 5 00 | | | | |
| | | M OBILIĆA | Njiva | 1 | 3 77 | | | | |

POMOVO IDENT. P. 1897
K.Č. 21 PRIV

Sarajevo 08.09.2009. godine

Izradio: ________

M. P.

Pomoćnik načelnika
Lejla Cerić dipl.prav.

BOSNA I HERCEGOVINA
FEDERACIJA BOSNE I HERCEGOVINE
KANTON SARAJEVO
OPĆINA STARI GRAD
Načelnik Općine
Služba za imovinsko-pravne,
geodetske poslove i katastar
Katastarska općina: Sarajevo III

Broj plana: 6

# Kopija katastarskog plana

Razmjera 1 : 1000

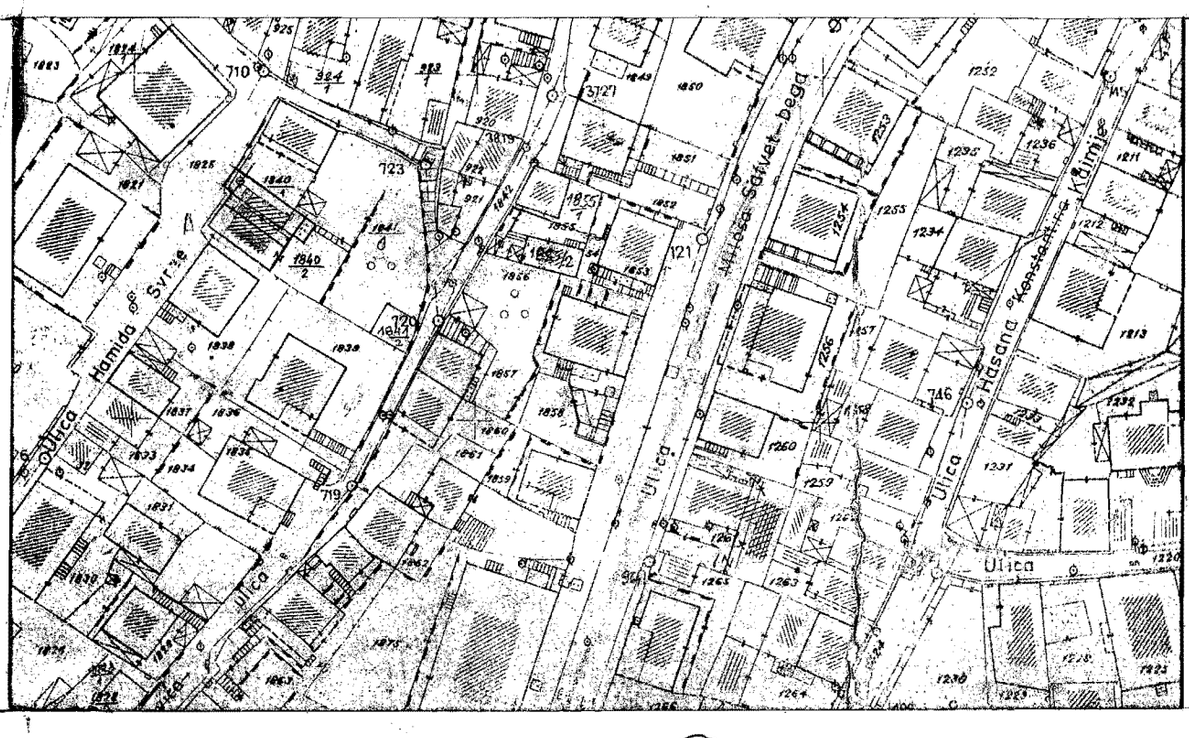


STARI PREMJER K.Č. 128, 126, ~~149~~; OLAMALA - LXXIII - SARAJEVO
Ilena

Naknada po Tarifnom broju 11. Privremene Odluke o naknadama za korišćenje podataka premjera i katastra zemljišta ("Sl. novine FBiH", br. 69/05) u iznosu od 11,00 KM, uplačena i zavedena u spisku porudbina pod rednim brojem 06-30-1 2006. godine

## Katastarski podaci:

| P.L. | Parcela | N a z i v | K u l t u r a | Kl | ha | a | m2 | P o s j e d n i k | A d r e s a | Posjed | SV |
|---|---|---|---|---|---|---|---|---|---|---|---|
| 333 | 1858 | M OBILIĆA | Kuća i zgrada | | 1 | 12 | | DRŽ SEKRETARIJAT ZA NAROD ODBRANU SARAJEVO | | 1/1 | D |
| | | M OBILIĆA | Dvorište | | 2 | 12 | | | | | |

PONOVO IDENT' P. 1858
K.Č. 126 PRIVAT.

Sarajevo 08.09.2009. godine

Izradio: [signature]

M.P.

Pomoćnik načelnika
Lejla Cerić dipl.prav.

EGOVINA
BOSNE I HERCEGOVINE
AJEVO
ARI GRAD
Općine
a imovinsko-pravne,
ke poslove i katastar
arska općina: Sarajevo I

Broj plana: 5

(6)

# Kopija katastarskog plana

Razmjera 1 : 500

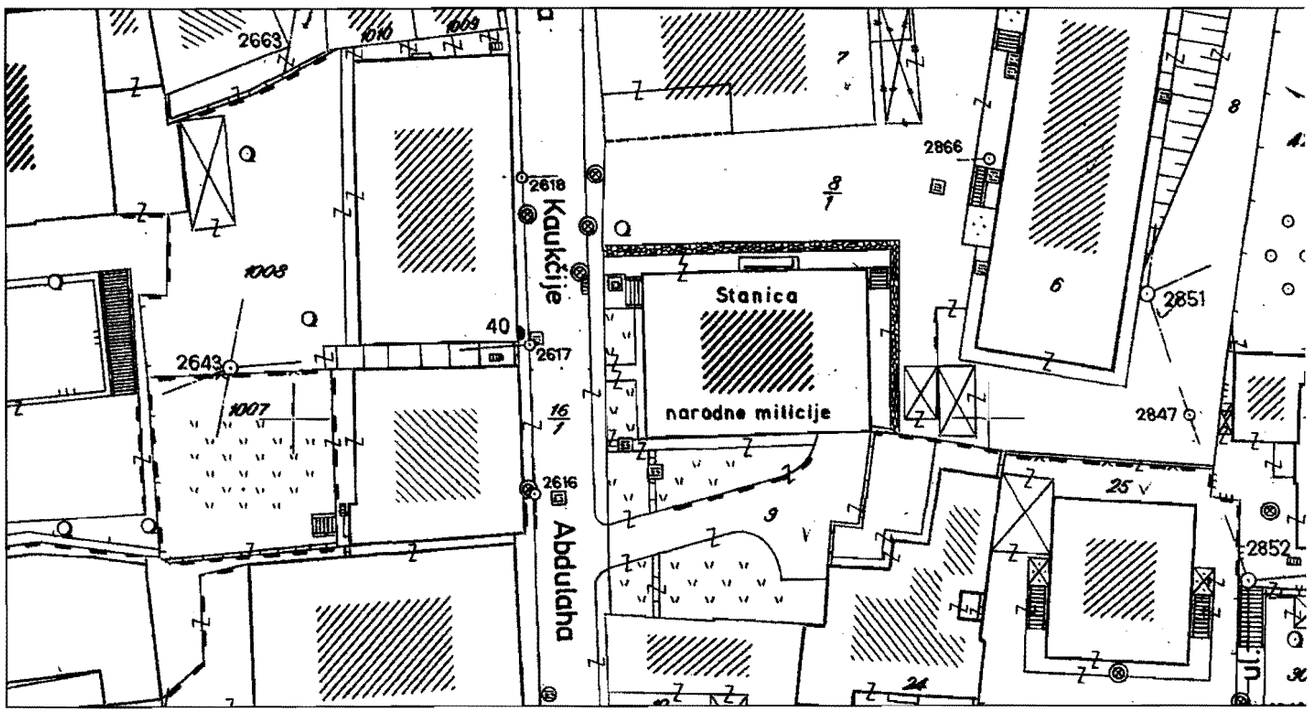


Naknada po Tarifnom broju 11. Privremene Odluke o naknadama za korišćenje podataka premjera i katastra zemljišta ("Sl. novine FBiH", br. 69/05) u iznosu od 11,00 KM, uplačena i zavedena u spisku poruđbina pod rednim brojem 06-30- /. 2006. godine.

## Katastarski podaci:

| P.L. | Parcela | N a z i v | K u l t u r a | Kl ha a m2 | P o s j e d n i k | A d r e s a | Posjed | SV |
|---|---|---|---|---|---|---|---|---|
| 429 | 9 | A KAUKČIJE | Kuća i zgrada | 1 91 | SEKRE ZA UNU POS STA MILICIJE | SARAJEVO KAUKČIJE A E | 1/1 | D |
| | | A KAUKČIJE | Dvorište | 3 34 | | | | |

STARI PREMJER K.Č. 14, MAHALA-XLII-SARAJEVO

PROVJERITI IDEN. P. 429
K.Č. 14 PRIV.

Sarajevo 04.09.2009. godine

Izradio: _____

M.P.

Pomoćnik načelnika
Lejla Čerić dipl.prav.

Bosna i Hercegovina
KANTON SARAJEVO
OPĆINA STARI GRAD
Federacija Bosne i Hercegovine
GRAD SARAJEVO
OPĆINSKI NAČELNIK

BOSNA I HERCEGOVINA
FEDERACIJA BOSNE I HERCEGOVINE
OPĆINSKI SUD SARAJEVO
ZEMLJIŠNOKNJIŽNI URED/KANCELARIJA
16.11.2009

Politička općina/opština: **SARAJEVO**

Katastarska općina/opština: **SP_SARAJEVO - MAHALA XLII**

NAR i RZ broj: _____

ZK uložak: **34**

# Zemljišnoknjižni izvadak

# A

## Popisni list

Ostali upisi u ovom listu su ispušteni.

| Rbr | Broj zemljišta (parcele) | OZNAKA NEKRETNINA | Površina | | | Primjedba |
|---|---|---|---|---|---|---|
| | | | ha | a | m² | |
| 1. | 14 | gradilište;<br>GRADILISTE ---- 04 51 | ---- | 04 | 51 | Preuzeto dana 29.05.2008. iz ZK.ul.41 KO Sarajevo - Mahala XLII. |

# B

## Vlasnički list

| Rbr | UPISI | Primjedba |
|---|---|---|
| 1. | Udio: 1/2 Tip:SUVLASNIŠTVO<br>VOLODAR (DANKO) ANTO, Adresa: ;<br>JMB: null<br>Pr.26.2.1944. Z:514/44<br>Na osnovu kupoprodajnog ugovora ddo Sarajevo 3.2.1944., odobrenog po ministarstvu pravosudja i bogoštavlja u Zagrebu pod R:1280/44, uknjiženo je pravo vlasništva na nekretnine opisane u A I listu. | Preuzeto dana 29.05.2008. iz ZK.ul.41 KO Sarajevo - Mahala XLII. |
| 2. | Udio: 1/16 Tip:SUVLASNIŠTVO<br>MARTINČEVIĆ (PERO) IVICA, Adresa: ;<br>JMB: null<br>Pr.21.3.1962. Dn:1502/62<br>Na osnovu rješenja Sreskog suda I u Sarajevu od 6.12.1961. O:564/60, uknjiženo je pravo vlasništva na nekretnine opisane u A I listu | Preuzeto dana 29.05.2008. iz ZK.ul.41 KO Sarajevo - Mahala XLII. |
| 3. | Udio: 1/16 Tip:SUVLASNIŠTVO<br>VIDOVIĆ rođ. MARTINČEVIĆ (-) LJUBICA, Adresa: ;<br>JMB: null<br>Pr.21.3.1962. Dn:1502/62<br>Na osnovu rješenja Sreskog suda I u Sarajevu od 6.12.1961. O:564/60, uknjiženo je pravo vlasništva na nekretnine opisane u A I listu | Preuzeto dana 29.05.2008. iz ZK.ul.41 KO Sarajevo - Mahala XLII. |
| 4. | Udio: 3/8 Tip:SUVLASNIŠTVO<br>VOĐERIĆ - ZORIĆ (BRANKO) VERA, Adresa: ;<br>JMB: null<br>Pr.12.10.1981. Dn:7379/81<br>Na osnovu rješenja o nasljeđivanju OS I Sarajevo od 23.10.1980. O:1361/80, uknjiženo je pravo vlasništva na nekretnine opisane u A I listu | Preuzeto dana 29.05.2008. iz ZK.ul.41 KO Sarajevo - Mahala XLII. |

# C

## Teretni list

| Rbr | U P I S I | Iznos (KM) | Primjedba |
|---|---|---|---|
| | Nema tereta. | | |

Potpis referenta

19/08 2009 14:35 FAX 387 33 283904

NEMA kč 165 kč XLII
kč. 169 LXXIII

ORGAN KOJI VODI JAVNU EVIDENCIJU (naziv, sjedište, kontakt-podaci, ovlašteno službeno lice):

SLUŽBA ZA IMOVINSKO-PRAVNE, GEODETSKE POSLOVE I KATASTAR LEJLA ČERIĆ
TEL: 282-317

| Rbr. | PODACI O NEKRETNINAMA (prema posljednjem stanju u katastru) | |
|---|---|---|
| 1. | NAZIV POLITIČKE OPŠTINE / OPĆINE | STARI GRAD |
| 2. | NAZIV KATASTARSKE OPŠTINE / OPĆINE | SARAJEVO III |
| 3. | BROJ POSJEDOVNOG LISTA | 333 |
| 4. | BROJ KATASTARSKE PARCELE (stari i novi premjer) | 1858 Sarajevo III (novi premjer) kč. 128, 126, 149 - nalazi LXXIII (stari premjer) |
| 5. | OZNAKA PARCELE | KUĆA, ZGRADA, DVORIŠTE |
| 6. | POVRŠINA PARCELE | 324 m² |
| 7. | PODACI O POSJEDNIKU (i dio posjeda) | DRŽAVNI SEKRETARIJAT ZA NAROČNE ODBRANU SOJEM |
| 8. | OSTALE NAPOMENE | Stambeni zgrada |

*) Opšte i ažurirane informacije dostupne na: www.ohr.int/popisdrzavneimovine

Bosna i Hercegovina - Federacija Bosna i Hercegovina KANTON SARAJEVO - OPĆINA STARI GRAD - Služba za imovinske pravne, geodetske poslove i katastar

19/08 2009 14:35 FAX 387 33 283904

ORGAN KOJI VODI JAVNU EVIDENCIJU (naziv, sjedište, kontakt-podaci, ovlašteno službeno lice):

SLUŽBA ZA IMOVINSKO-PRAVNE, GEODETSKE POSLOVE I KATASTAR LEJLA ĆERIĆ
TEL: 282-317

| Rbr. | PODACI O NEKRETNINAMA (prema posljednjem stanju u katastru) | |
|---|---|---|
| 1. | NAZIV POLITIČKE OPŠTINE / OPĆINE | STARI GRAD |
| 2. | NAZIV KATASTARSKE OPŠTINE / OPĆINE | SARAJEVO III |
| 3. | BROJ POSJEDOVNOG LISTA | 333 |
| 4. | BROJ KATASTARSKE PARCELE (stari i novi premjer) | 1897 Sarajevo III (novi premj.)<br>k.č. 98, 18, 19, 21 mahala LXXIV (stari premj.) |
| 5. | OZNAKA PARCELE | KUĆA, ZGRADA, DVORIŠTE I NIVA |
| 6. | POVRŠINA PARCELE | 1032 m² |
| 7. | PODACI O POSJEDNIKU (i dio posjeda) | DRŽAVNI SEKRETARIJAT ZA VANJSKE POSLOVE |
| 8. | OSTALE NAPOMENE | Stambeni zgrada |

*) Opšte i ažurirane informacije dostupne na: www.ohr.int/popisdrzavneimovine

ORGAN KOJI VODI JAVNU EVIDENCIJU (naziv, sjedište, kontakt-podaci, ovlašteno službeno lice):

SLUŽBA ZA IMOVINSKO - PRAVNE, GEODETSKE POSLOVE I KATASTAR LEJLA ĆERIĆ
TEL: 282-317

| Rbr. | PODACI O NEKRETNINAMA (prema posljednjem stanju u katastru) | |
|---|---|---|
| 1. | NAZIV POLITIČKE OPŠTINE / OPĆINE | STARI GRAD |
| 2. | NAZIV KATASTARSKE OPŠTINE / OPĆINE | SARAJEVO III |
| 3. | BROJ POSJEDOVNOG LISTA | 333 |
| 4. | BROJ KATASTARSKE PARCELE (stari i novi premjer) | 2006, 2148 SARAJEVO III (novi premj) k.č. 39, 169 mahala XLII i k.č. 30 mahala LXII (stari premj) |
| 5. | OZNAKA PARCELE | KUĆA ZGRADA i DVORIŠTE |
| 6. | POVRŠINA PARCELE | 999 m² |
| 7. | PODACI O POSJEDNIKU (I dio posjeda) | DRŽAVNI SEKRETARIJAT ZA NARODNU ODBRANU |
| 8. | OSTALE NAPOMENE | |

*) Opšte i ažurirane informacije dostupne na: www.ohr.int/popisdrzavneimovine

BOSNA I HERCEGOVINA
FEDERACIJA BOSNE I HERCEGOVINE
OPĆINSKI SUD SARAJEVO
ZEMLJIŠNOKNJIŽNI URED/KANCELARIJA
08.10.2009

065-0-Nar 70_20 68/13

Politička općina/opština: **SARAJEVO**

NAR i RZ broj: _____

Katastarska općina/opština: **SP_SARAJEVO - MAHALA LXXIII**

ZK uložak: **102**

# Zemljišnoknjižni izvadak

## A

### Popisni list

| Rbr | Broj zemljišta (parcele) | OZNAKA NEKRETNINA | Površina | | | Primjedba |
|---|---|---|---|---|---|---|
| | | | ha | a | m² | |
| 1. | 128 | kuća i dvorište;<br>KUĆA I DVORIŠTE --- 03 44 | --- | 03 | 44 | Preuzeto dana 16.07.2008 iz KO Sarajevo Mahala LXXIII/75. |

## B

### Vlasnički list

| Rbr | UPISI | Primjedba |
|---|---|---|
| 1. | Udio: 1/1 Tip:DRŽAVNO VLASNIŠTVO<br>DRŽAVNO VLASNIŠTVO, Adresa: ;<br>JMB: null<br>Pr.11.12.1959 dn.3200/59<br>Na osbnovu pravosnažnog rješenja Narodnog odbora Sreza Sarajevo od 8.12.1958 br. 125/55, zemljište opisano u A I listu uknjiženo je kao:<br>DRŽAVNO VLASNIŠTVO | NAPOMENA: upis pod B/1 odnosi se na pravo vlasništva na nekretnine u A I listu.<br><br>Preuzeto dana 16.07.2008 iz KO Sarajevo Mahala LXXIII/75. |
| 2. | Udio: / Tip:DRŽAVNO VLASNIŠTVO<br>SAVEZNI SEKRETARIJAT ZA NARODNU ODBRANU SFFRJ, Adresa: ;<br>JMB: null<br>Pr.7.12.1976 Dn.6892/76<br>Na osnovu pravosnažnog rješenja SO centar Sarajevo od 20.10.1972 br. 03/I-463-98/72, upisan je nosioc prava raspolaganja na nekretnine u A I listu. | Preuzeto dana 16.07.2008 iz KO Sarajevo Mahala LXXIII/75. |

## C

### Teretni list

| Rbr | UPISI | Iznos (KM) | Primjedba |
|---|---|---|---|
| | Nema tereta. | | |

Potpis referenta: _____

SUD / ORGAN KOJI VODI JAVNU EVIDENCIJU (naziv, sjedište, kontakt-podaci, ovlašteno službeno lice):...OPĆINSKI SUD SARAJEVO

| Rbr. | PODACI O NEKRETNINAMA | 31.12.1991. | 18.03.2005. | Trenutno stanje |
|---|---|---|---|---|
| 1. | NAZIV POLITIČKE OPŠTINE / OPĆINE | SARAJEVO | SARAJEVO | SARAJEVO |
| 2. | NAZIV KATASTARSKE OPŠTINE / OPĆINE | MAHALA LXXIII | MAHALA LXXIII | MAHALA LXXIII |
| 3. | BROJ ZEMLJIŠNO-KNJIŽNOG ULOŠKA | 102 | 102 | 102 |
| 4. | OZNAKA NEKRETNINA (opis i površina) | KUĆA I DVORIŠTE 03.44 m2 | KUĆA I DVORIŠTE 03.44 m2 | KUĆA I DVORIŠTE 03.44 m2 |
| 5. | BROJ ZEMLJIŠTA (stari i novi broj parcele) | 128 | 128 | 128 |
| 6. | VRSTA / OBLIK IMOVINE / SVOJINE | DRŽAVNO VL. | DRŽAVNO VL | DRŽAVNO VL |
| 7. | NOSILAC PRAVA VLASNIŠTVA | DRŽAVNO | DRŽAVNO | DRŽAVNO |
| 8. | NOSILAC PRAVA RASPOLAGANJA | DSPNO | DSPNO | DSPNO |
| 9. | NOSILAC PRAVA UPRAVLJANJA | | | |
| 10. | NOSILAC PRAVA KORIŠTENJA | | | |
| 11. | NOSILAC NEKOG DRUGOG STVARNOG PRAVA | | | |
| 12. | TERETI I OGRANIČENJA | | | |
| 13. | OSTALE NAPOMENE | | | |

BOSNA I HERCEGOVINA
FEDERACIJA BOSNE I HERCEGOVINE
OPĆINSKI SUD SARAJEVO
ZEMLJIŠNOKNJIŽNI URED/KANCELARIJA
08.10.2009

065-0- Nar 40 9-0 60712

NAR i RZ broj: _____

Politička općina/opština: **SARAJEVO**

Katastarska općina/opština: **SP_SARAJEVO - MAHALA LXXIII**

ZK uložak: **25**

# Zemljišnoknjižni izvadak

# A

## Popisni list

| Rbr | Broj zemljišta (parcele) | OZNAKA NEKRETNINA | Površina ha | Površina a | Površina m² | Primjedba |
|---|---|---|---|---|---|---|
| 1. | 46 | KUĆA,KUĆIŠTE I DVORIŠTE;<br>KUĆA,KUĆIŠTE I DVORIŠTE ---- 01 77 | ---- | 01 | 77 | Preuzeto dana 14.07.2008.god. iz KO Sarajevo-Mahala LXXIII/7. |
| 2. | 14 | VOĆNJAK;<br>VOĆNJAK ---- 01 26 | ---- | 01 | 26 | Preuzeto dana 14.07.2008.god. iz KO Sarajevo-Mahala LXXIII/7. |
| 3. | 126 | DVORIŠTE UZ KUĆU;<br>KUĆA I DVORIŠTE ---- 00 83 | ---- | 00 | 83 | Preuzeto dana 14.07.2008.god. iz KO Sarajevo-Mahala LXXIII/7. |
| 4. | 127 | ULICA (neplodno);<br>ULICA ---- 00 50 | ---- | 00 | 50 | Preuzeto dana 14.07.2008.god. iz KO Sarajevo-Mahala LXXIII/7. |

# B

## Vlasnički list

| Rbr | UPISI | Primjedba |
|---|---|---|
| 1. | Udio: 16/1701 Tip:SUVLASNIŠTVO<br>SIDRO (H. ABDIN) HASAN, Adresa: ;<br>JMB: null<br>Pr:11.12.1895.god. br: 29592<br>Na osnovu urudžbene isprave kot. kao šer. suda u Sarajevu od 04.12.1895.god. br. 273/šer: 1888 uknjiženo je pravo vlasništva na nekretnine opisane u A I listu. | Preuzeto dana 14.07.2008.god. iz KO Sarajevo-Mahala LXXIII/7. |
| 2. | Udio: 8/1701 Tip:SUVLASNIŠTVO<br>FOČO (H. ABDIJA) FATIMA, Adresa: ;<br>JMB: null<br>Pr:11.12.1895.god. br: 29592<br>Na osnovu urudžbene isprave kot. kao šer. suda u Sarajevu od 04.12.1895.god. br. 273/šer: 1888 uknjiženo je pravo vlasništva na nekretnine opisane u A I listu. | Preuzeto dana 14.07.2008.god. iz KO Sarajevo-Mahala LXXIII/7. |

| | | |
|---|---|---|
| 3. | Udio: 1253/181440 Tip:SUVLASNIŠTVO<br>FOČO (HASAN) MUHAMEDAGA, Adresa: ;<br>JMB: null<br>Pr:11.12.1895.god. br: 29592<br>Na osnovu urudžbene isprave kot. kao šer. suda u Sarajevu od 04.12.1895.god. br. 273/šer: 1888 uknjiženo je pravo vlasništva na nekretnine opisane u A I listu. | Preuzeto dana 09.07.2008.god. iz KO Sarajevo-Mahala LXXIII/7. |
| 4. | Udio: 1253/181440 Tip:SUVLASNIŠTVO<br>FOČO (MUHAMED) ABDIJA, Adresa: ;<br>JMB: null<br>Pr:11.12.1895.god. br: 29592<br>Na osnovu urudžbene isprave kot. kao šer. suda u Sarajevu od 04.12.1895.god. br. 273/šer: 1888 uknjiženo je pravo vlasništva na nekretnine opisane u A I listu. | Preuzeto dana 14.07.2008.god. iz KO Sarajevo-Mahala LXXIII/7. |
| 5. | Udio: 1253/181440 Tip:SUVLASNIŠTVO<br>FOČO (MUHAMED) MUSTAFA, Adresa: ;<br>JMB: null<br>Pr:11.12.1895.god. br: 29592<br>Na osnovu urudžbene isprave kot. kao šer. suda u Sarajevu od 04.12.1895.god. br. 273/šer: 1888 uknjiženo je pravo vlasništva na nekretnine opisane u A I listu. | Preuzeto dana 14.07.2008.god. iz KO Sarajevo-Mahala LXXIII/7. |
| 6. | Udio: 1253/181440 Tip:SUVLASNIŠTVO<br>FOČO (MUHAMED) JUNUS, Adresa: ;<br>JMB: null<br>Pr:11.12.1895.god. br: 29592<br>Na osnovu urudžbene isprave kot. kao šer. suda u Sarajevu od 04.12.1895.god. br. 273/šer: 1888 uknjiženo je pravo vlasništva na nekretnine opisane u A I listu. | Preuzeto dana 14.07.2008.god. iz KO Sarajevo-Mahala LXXIII/7. |
| 7. | Udio: 1253/362880 Tip:SUVLASNIŠTVO<br>FOČO (MUHAMED) VASFIJA, Adresa: ;<br>JMB: null<br>Pr:11.12.1895.god. br: 29592<br>Na osnovu urudžbene isprave kot. kao šer. suda u Sarajevu od 04.12.1895.god. br. 273/šer: 1888 uknjiženo je pravo vlasništva na nekretnine opisane u A I listu. | Preuzeto dana 14.07.2008.god. iz KO Sarajevo-Mahala LXXIII/7. |
| 8. | Udio: 1253/362880 Tip:SUVLASNIŠTVO<br>FOČO (MUHAMED) ZUMRETA, Adresa: ;<br>JMB: null<br>Pr:11.12.1895.god. br: 29592<br>Na osnovu urudžbene isprave kot. kao šer. suda u Sarajevu od 04.12.1895.god. br. 273/šer: 1888 uknjiženo je pravo vlasništva na nekretnine opisane u A I listu. | Preuzeto dana 14.07.2008.god. iz KO Sarajevo-Mahala LXXIII/7. |
| 9. | Udio: 1253/362880 Tip:SUVLASNIŠTVO<br>HANDŽIĆ (MUHAMEDAGA) DERVIŠA, Adresa: ;<br>JMB: null<br>Pr:11.12.1895.god. br: 29592<br>Na osnovu urudžbene isprave kot. kao šer. suda u Sarajevu od 04.12.1895.god. br. 273/šer: 1888 uknjiženo je pravo vlasništva na nekretnine opisane u A I listu. | Preuzeto dana 14.07.2008.god. iz KO Sarajevo-Mahala LXXIII/7. |
| 10. | Udio: 1253/362880 Tip:SUVLASNIŠTVO<br>FOČO (MUHAMEDAGA) ŠERIFA, Adresa: ;<br>JMB: null<br>Pr:11.12.1895.god. br: 29592<br>Na osnovu urudžbene isprave kot. kao šer. suda u Sarajevu od 04.12.1895.god. br. 273/šer: 1888 uknjiženo je pravo vlasništva na nekretnine opisane u A I listu. | Preuzeto dana 14.07.2008.god. iz KO Sarajevo-Mahala LXXIII/7. |

| | | |
|---|---|---|
| 11. | Udio: 49885/163296 Tip:SUVLASNIŠTVO<br>MUMINOVIĆ rođ. ABAZ (-) MAKBULA , Adresa: ;<br>JMB: null<br>Pr: 11.11.1939.god Dn br: 5480/39<br>Na osnovu ugovora o darovanju ddo. Sarajevo 08.11.1939. god. uknjiženo je pravo vlasništva na nekretnine opisane u A I listu. | Preuzeto dana 14.07.2008.god. iz KO Sarajevo-Mahala LXXIII/7. |
| 12. | Udio: 49885/163296 Tip:SUVLASNIŠTVO<br>MULIĆ (SALIHAGA) HAŠEMA, Adresa: ;<br>JMB: null<br>Pr: 11.11.1939.god Dn br: 5480/39<br>Na osnovu ugovora o darovanju ddo. Sarajevo 08.11.1939. god. uknjiženo je pravo vlasništva na nekretnine opisane u A I listu. | Preuzeto dana 14.07.2008.god. iz KO Sarajevo-Mahala LXXIII/7. |
| 13. | Udio: 9977/81648 Tip:SUVLASNIŠTVO<br>ABAZ (SAZIHAGA) ZEHRA, Adresa: ;<br>JMB: null<br>Pr: 26.05.1923.god. Dn: 1275/23<br>Na osnovu urudžbene isprave Sarajevo 20.11.1922.god. O: 520/21, uknjiženo je pravo vlasništva na nekretnine opisane u A I listu. | Preuzeto dana 14.07.2008.god. iz KO Sarajevo-Mahala LXXIII/7. |

# C

## Teretni list

| Rbr | U P I S I | Iznos (KM) | Primjedba |
|---|---|---|---|
| | Nema tereta. | | |

Potpis referenta:_____

SUD / ORGAN KOJI VODI JAVNU EVIDENCIJU (naziv, sjedište, kontakt-podaci, ovlašteno službeno lice):...OPĆINSKI SUD SARAJEVO

| Rbr. | PODACI O NEKRETNINAMA | 31.12.1991. | 18.03.2005. | Trenutno stanje |
|---|---|---|---|---|
| 1. | NAZIV POLITIČKE OPŠTINE / OPĆINE | SARAJEVO | SARAJEVO | SARAJEVO |
| 2. | NAZIV KATASTARSKE OPŠTINE / OPĆINE | MAHALA LXXIII | MAHALA LXXIII | MAHALA LXXIII |
| 3. | BROJ ZEMLJIŠNO-KNJIŽNOG ULOŠKA | 25 | 25 | 25 |
| 4. | OZNAKA NEKRETNINA (opis i površina) | KUĆA I DVORIŠTE 00.83 m2 | KUĆA I DVORIŠTE 00.83 m2 | KUĆA I DVORIŠTE 00.83 m2 |
| 5. | BROJ ZEMLJIŠTA (stari i novi broj parcele) | 126 | 126 | 126 |
| 6. | VRSTA / OBLIK IMOVINE / SVOJINE | PRIVATNO VL. | D PRIVATNO VL | PRIVATNO VL. |
| 7. | NOSILAC PRAVA VLASNIŠTVA | FIZIČKA LICA | FIZIČKA LICA | FIZIČKA LICA |
| 8. | NOSILAC PRAVA RASPOLAGANJA | | | |
| 9. | NOSILAC PRAVA UPRAVLJANJA | | | |
| 10. | NOSILAC PRAVA KORIŠTENJA | | | |
| 11. | NOSILAC NEKOG DRUGOG STVARNOG PRAVA | | | |
| 12. | TERETI I OGRANIČENJA | | | |
| 13. | OSTALE NAPOMENE | | | |

BOSNA I HERCEGOVINA
FEDERACIJA BOSNE I HERCEGOVINE
OPĆINSKI SUD SARAJEVO
ZEMLJIŠNOKNJIŽNI URED/KANCELARIJA
08.10.2009

065-0-Nar-09-0-607/9

Politička općina/opština: **SARAJEVO**

NAR i RZ broj: _____

Katastarska općina/opština: **SP_SARAJEVO - MAHALA LXXIV**

ZK uložak: **53**

# Zemljišnoknjižni izvadak

## A

### Popisni list

| Rbr | Broj zemljišta (parcele) | OZNAKA NEKRETNINA | Površina | | | Primjedba |
|---|---|---|---|---|---|---|
| | | | ha | a | m² | |
| 1. | 98 | BAŠČA;<br>BAŠČA ---- 01 30 | ---- | 01 | 30 | Preuzeto dana 14.07.2008. iz K.O. Sarajevo Mahala LXXIV/55. |

## B

### Vlasnički list

| Rbr | UPISI | Primjedba |
|---|---|---|
| 1. | Udio: 1/1 Tip:DRŽAVNO VLASNIŠTVO<br>DRŽAVNO VLASNIŠTVO, Adresa: ;<br>JMB: null<br>Pr. 01.09.1965. Dn. 4268/65<br>Na osnovu rješenja SO. Centar Sarajevo od 31.08.1965. br- 03/1-24497/1-65 , zemljište opisano u A I listu uknjiženo je kao:<br>DRŽAVNO VLASNIŠTVO | Preuzeto dana 14.07.2008. iz K.O. Sarajevo Mahala LXXIV/55. |

## C

### Teretni list

| Rbr | UPISI | Iznos (KM) | Primjedba |
|---|---|---|---|
| 1. | Pr. 2.10.1965. Dn. 5367/65<br>Na osnovu pravomoćnog rješenja NOO Centar Sarajevo od 13.06.1961. br- 03/10-P.H.431/2 te od 09.09.1960. br- 03/10 - N.V - 386/1 , uknjiženo je pravo korištenja zemljišta opisanog u A listu u korist:<br>DRŽAVNOG SEKRETARIJATA ZA POSLOVE NARODNE ODBRANE SA 1/1 | | |

Potpis referenta: _____



* Zvjezdica pored broja parcele/interne oznake znači da je plombirana, tj. postoji zahtjev/-i vezan za tu parcelu.

SUD / ORGAN KOJI VODI JAVNU EVIDENCIJU (naziv, sjedište, kontakt-podaci, ovlašteno službeno lice):...OPĆINSKI SUD SARAJEVO

| Rbr. | PODACI O NEKRETNINAMA | 31.12.1991. | 18.03.2005. | Trenutno stanje |
|---|---|---|---|---|
| 1. | NAZIV POLITIČKE OPŠTINE / OPĆINE | SARAJEVO | SARAJEVO | SARAJEVO |
| 2. | NAZIV KATASTARSKE OPŠTINE / OPĆINE | MAHALA LXXIV | MAHALA LXXIV | MAHALA LXXIV |
| 3. | BROJ ZEMLJIŠNO-KNJIŽNOG ULOŠKA | 53 | 53 | 53 |
| 4. | OZNAKA NEKRETNINA (opis i površina) | BAŠČA 01.30 m2 | BAŠČA 01.30 m2 | BAŠČA 01.30 m2 |
| 5. | BROJ ZEMLJIŠTA (stari i novi broj parcele) | 98 | 98 | 98 |
| 6. | VRSTA / OBLIK IMOVINE / SVOJINE | DRŽAVNO VL. | DRŽAVNO VL | DRŽAVNO VL |
| 7. | NOSILAC PRAVA VLASNIŠTVA | DRŽAVNO | DRŽAVNO | DRŽAVNO |
| 8. | NOSILAC PRAVA RASPOLAGANJA | | | |
| 9. | NOSILAC PRAVA UPRAVLJANJA | | | |
| 10. | NOSILAC PRAVA KORIŠTENJA | DSPNO | DSPNO | DSPNO |
| 11. | NOSILAC NEKOG DRUGOG STVARNOG PRAVA | | | |
| 12. | TERETI I OGRANIČENJA | | | |
| 13. | OSTALE NAPOMENE | | | |

BOSNA I HERCEGOVINA
FEDERACIJA BOSNE I HERCEGOVINE
OPĆINSKI SUD SARAJEVO
ZEMLJIŠNOKNJIŽNI URED/KANCELARIJA
08.10.2009

065-0-Nar-20-20-60-718

Politička općina/opština: **SARAJEVO**

NAR i RZ broj: _____

Katastarska općina/opština: **SP_SARAJEVO - MAHALA LXXIV**

ZK uložak: **72**

# Zemljišnoknjižni izvadak

## A

### Popisni list

| Rbr | Broj zemljišta (parcele) | OZNAKA NEKRETNINA | Površina ha | Površina a | Površina m² | Primjedba |
|---|---|---|---|---|---|---|
| 1. | 18 | GRADILIŠTE; GRADILISTE ---- 03 67 | ---- | 03 | 67 | Preuzeto dana 15.07.2008.godine iz KO Sarajevo Mahala LXXIV/87. |
| 2. | 107 | ULICA; ULICA ---- 01 02 | ---- | 01 | 02 | Preuzeto dana 15.07.2008.godine iz KO Sarajevo Mahala LXXIV/87. |

## B

### Vlasnički list

| Rbr | UPISI | Primjedba |
|---|---|---|
| 1. | Udio: 1/1 Tip:DRŽAVNO VLASNIŠTVO<br>DRŽAVNO VLASNIŠTVO, Adresa: ;<br>JMB: null<br>Pr. 01.09.1965. Dn. 4268/65<br>Na osnovu pravosnažnog rješenja SO Centar Sarajevo od 31.08.1965. br. 03/1-24497/1-65 zemljište opisano u A I listu uknjiženo je kao:<br>DRŽAVNO VLASNIŠTVO | Preuzeto dana 15.07.2008.godine iz KO Sarajevo Mahala LXXIV/87. |

## C

### Teretni list

| Rbr | UPISI | Iznos (KM) | Primjedba |
|---|---|---|---|
| 1. | Pr. 22.10.1965. Dn. 5367/65<br>Na osnovu pravomoćnog rješenja S.O. Centar Sarajevo od 13.06.1961. br. 03/10-P.H.-431/2 od 09.09.1960. br. 03/10-SV.V-386/1 uknjiženo je pravo korištenja zamljišta u A listu u korist:<br>DRŽAVNOG SEKRETARIJATA ZA POSLOVE NARODNE ODBRANE | | |

Potpis referenta: _____



* Zvjezdica pored broja parcele/interne oznake znači da je plombirana, tj. postoji zahtjev/-i vezan za tu parcelu.

SUD / ORGAN KOJI VODI JAVNU EVIDENCIJU (naziv, sjedište, kontakt-podaci, ovlašteno službeno lice):...OPĆINSKI SUD SARAJEVO

| Rbr. | PODACI O NEKRETNINAMA | 31.12.1991. | 18.03.2005. | Trenutno stanje |
|---|---|---|---|---|
| 1. | NAZIV POLITIČKE OPŠTINE / OPĆINE | SARAJEVO | SARAJEVO | SARAJEVO |
| 2. | NAZIV KATASTARSKE OPŠTINE / OPĆINE | MAHALA LXXIV | MAHALA LXXIV | MAHALA LXXIV |
| 3. | BROJ ZEMLJIŠNO-KNJIŽNOG ULOŠKA | 72 | 72 | 72 |
| 4. | OZNAKA NEKRETNINA (opis i površina) | GRADILIŠTE 03.67 | GRADILIŠTE 03.67 | GRADILIŠTE 03.67 |
| 5. | BROJ ZEMLJIŠTA (stari i novi broj parcele) | 18 | 18 | 18 |
| 6. | VRSTA / OBLIK IMOVINE / SVOJINE | DRŽAVNO VL. | DRŽAVNO VL | DRŽAVNO VL |
| 7. | NOSILAC PRAVA VLASNIŠTVA | DRŽAVNO | DRŽAVNO | DRŽAVNO |
| 8. | NOSILAC PRAVA RASPOLAGANJA | | | |
| 9. | NOSILAC PRAVA UPRAVLJANJA | | | |
| 10. | NOSILAC PRAVA KORIŠTENJA | DSPNO | DSPNO | DSPNO |
| 11. | NOSILAC NEKOG DRUGOG STVARNOG PRAVA | | | |
| 12. | TERETI I OGRANIČENJA | | | |
| 13. | OSTALE NAPOMENE | | | |

BOSNA I HERCEGOVINA
FEDERACIJA BOSNE I HERCEGOVINE
OPĆINSKI SUD SARAJEVO
ZEMLJIŠNOKNJIŽNI URED/KANCELARIJA
08.10.2009

065-0-Nar-10-20-60-716

Politička općina/opština: **SARAJEVO**

NAR i RZ broj: _____

Katastarska općina/opština: **SP_SARAJEVO - MAHALA LXXIV**

ZK uložak: **52**

# Zemljišnoknjižni izvadak

## A

### Popisni list

| Rbr | Broj zemljišta (parcele) | OZNAKA NEKRETNINA | Površina ha | Površina a | Površina m² | Primjedba |
|---|---|---|---|---|---|---|
| 1. | 81 | VRT KOD KUĆE; KUĆA SA VRTOM ---- 03 24 | ---- | 03 | 24 | Preuzeto dana 14.07.2008.godine iz KO Sarajevo Mahala LXXIV/75. |
| 2. | 19 | ORANICA; ORANICA ---- 01 35 | ---- | 01 | 35 | Preuzeto dana 14.07.2008.godine iz KO Sarajevo Mahala LXXIV/75. |

## B

### Vlasnički list

| Rbr | UPISI | Primjedba |
|---|---|---|
| 1. | Udio: 1/1 Tip:DRŽAVNO VLASNIŠTVO<br>DRŽAVNO VLASNIŠTVO, Adresa: ;<br>JMB: null<br>Pr. 08.06.1961. Dn. 2834/61<br>Na osnovu pravosnažnog rješenja NO Opštine Centar Sarajevo - Odsjek za finansiranje u Sarajevu od 22.05.1961. br.03/10-P.H-431/2 zemljište opisano u A I listu uknjiženo je kao:<br>DRŽAVNO VLASNIŠTVO | Preuzeto dana 14.07.2008.godine iz KO Sarajevo Mahala LXXIV/75. |

## C

### Teretni list

| Rbr | UPISI | Iznos (KM) | Primjedba |
|---|---|---|---|
| 1. | Pr. 22.10.1965. Dn. 5367/65<br>Na osnovu pravosnažnog rješenja N.O.O. Opštine Centar Sarajevo od 13.06.1961. br.03/10-P.H.-431/2, te od 09.09.1960. uknjiženo je pravo korištenja zemljište opisanog u A I listu u korist:<br>DRŽAVNOG SEKRETARIJATA ZA POSLOVE NARODNE ODBRANE. | | NAPOMENA:<br>te od 09.09.1960. br. 03/10-N.V-386/1 |

Potpis referenta: _____



* Zvjezdica pored broja parcele/interne oznake znači da je plombirana, tj. postoji zahtjev/-i vezan za tu parcelu.

SUD / ORGAN KOJI VODI JAVNU EVIDENCIJU (naziv, sjedište, kontakt-podaci, ovlašteno službeno lice):...OPĆINSKI SUD SARAJEVO

| Rbr. | PODACI O NEKRETNINAMA | 31.12.1991. | 18.03.2005. | Trenutno stanje |
|---|---|---|---|---|
| 1. | NAZIV POLITIČKE OPŠTINE / OPĆINE | SARAJEVO | SARAJEVO | SARAJEVO |
| 2. | NAZIV KATASTARSKE OPŠTINE / OPĆINE | MAHALA LXXIV | MAHALA LXXIV | MAHALA LXXIV |
| 3. | BROJ ZEMLJIŠNO-KNJIŽNOG ULOŠKA | 52 | 52 | 52 |
| 4. | OZNAKA NEKRETNINA (opis i površina) | ORANICA 01.35 m2 | ORANICA 01.35 m2 | ORANICA 01.35 m2 |
| 5. | BROJ ZEMLJIŠTA (stari i novi broj parcele) | 19 | 19 | 19 |
| 6. | VRSTA / OBLIK IMOVINE / SVOJINE | DRŽAVNO VL. | DRŽAVNO VL | DRŽAVNO VL |
| 7. | NOSILAC PRAVA VLASNIŠTVA | DRŽAVNO | DRŽAVNO | DRŽAVNO |
| 8. | NOSILAC PRAVA RASPOLAGANJA | | | |
| 9. | NOSILAC PRAVA UPRAVLJANJA | | | |
| 10. | NOSILAC PRAVA KORIŠTENJA | DSPNO | DSPNO | DSPNO |
| 11. | NOSILAC NEKOG DRUGOG STVARNOG PRAVA | | | |
| 12. | TERETI I OGRANIČENJA | | | |
| 13. | OSTALE NAPOMENE | | | |

BOSNA I HERCEGOVINA
FEDERACIJA BOSNE I HERCEGOVINE
OPĆINSKI SUD SARAJEVO
ZEMLJIŠNOKNJIŽNI URED/KANCELARIJA
08.10.2009

005-0-Nar 70 20 06 729

Politička općina/opština: **SARAJEVO**

NAR i RZ broj: _____

Katastarska općina/opština: **SP_SARAJEVO - MAHALA LXXIV**

ZK uložak: **4**

# Zemljišnoknjižni izvadak

## A

### Popisni list

| Rbr | Broj zemljišta (parcele) | OZNAKA NEKRETNINA | Površina | | | Primjedba |
|---|---|---|---|---|---|---|
| | | | ha | a | m² | |
| 1. | 21 | I DVORIŠTE II KUĆA SAGRAĐENA NA K.Č. 21; DVORIŠTE ---- 01 09 | ---- | 01 | 09 | Preuzeto dana 30.06.2008.god. iz Zk.ul. 38 KO Sarajevo-Mahala LXXIV. |

## B

### Vlasnički list

| Rbr | UPISI | Primjedba |
|---|---|---|
| 1. | Udio: 1/1 Tip:-<br>DRŽAVNO VLASNIŠTVO, Adresa: ;<br>JMB: null<br>Pr. 17.03.1962. Dn.br. 1431/62<br>Na osnovu pravosnažnog rješenja NOO Centar Sarajevo od 21.02.1962.god. br. 03/13-4480/1-1962 zemljište opisano u A I listu uknjiženo je kao:<br>DRŽAVNO VLASNIŠTVO | Preuzeto dana 30.06.2008.god. iz Zk.ul. 38 KO Sarajevo-Mahala LXXIV. |
| 6. | Udio: 1/3 Tip:-<br>KASUMAGIĆ ROĐ. SOFTIĆ (SULEJMAN) NEZIHA, Adresa: ;<br>JMB: null<br>Pr. 19.07.2002. Dn.br. 8112/02<br>Na osnovu rješenja o nasljeđivanju OS I Sarajevo od 11.07.2002.god. br.O. 1191/02 uknjiženo je pravo vlasništva na nekretnine u A II listu,Softić Advije rođ. Duranović kćeri Avde. | |
| 7. | Udio: 1/3 Tip:-<br>SOFTIĆ (SULEJMAN) AHMED, Adresa: ;<br>JMB: null<br>Pr. 19.07.2002. Dn.br. 8112/02<br>Na osnovu rješenja o nasljeđivanju OS I Sarajevo od 11.07.2002.god. br.O. 1191/02 uknjiženo je pravo vlasništva na nekretnine u A II listu.,Softić Advije rođ. Duranović kćeri Avde. | |
| 8. | Udio: 1/3 Tip:-<br>SOFTIĆ (SULEJMAN) MUHAMED, Adresa: ;<br>JMB: null<br>Pr. 19.07.2002. Dn.br. 8112/02<br>Na osnovu rješenja o nasljeđivanju OS I Sarajevo od 11.07.2002.god. br.O. 1191/02 uknjiženo je pravo vlasništva na nekretnine u A II listu.,Softić Advije rođ. Duranović kćeri Avde. | |



* Zvjezdica pored broja parcele/interne oznake znači da je plombirana, tj. postoji zahtjev/-i vezan za tu parcelu.

| | | |
|---|---|---|
| 9. | Udio: / Tip:-<br>PREDBILJEŽBA PRAVA VLASNIŠTVA, Adresa: ,,. .;<br>JMB: null<br>PR. 06.11.2008 065-0-DN II-08-25595<br>Predbilježuje se pravo vlasništva na osnovu notarski obrađenog kupoprodajnog ugovora od strane notara Džafo Atifa OPU-963/08 od 26.06.2008 godine , zaključenog između Kasumagić Nezihe, Softić Ahmeda i Softić Muhameda kao prodavaca i Udruženje “Svitanje”Sarajevo kao kupca kuće sagrađene na kč. 21 upisane kao zk. tijelo II. | |

# C

## Teretni list

| Rbr | U P I S I | Iznos (KM) | Primjedba |
|---|---|---|---|
| 1. | Pr. 17.03.1962. Dn.br. 1431/62<br>Na osnovu člana 37. Zakona o nacionalizaciji najamnih zgrada i građevinskog zemljišta u A listu pod I (zemljišta pod zgradom i zemljišta koje služi za redovnu upotrebu) uknjiženo je PRAVO KORIŠTENJA u korist: Vlasnika zgrade kao zemljišnoknjižno tijelo II dok na tom zemljištu postoji zgrada. | | |

Potpis referenta:

SUD / ORGAN KOJI VODI JAVNU EVIDENCIJU (naziv, sjedište, kontakt-podaci, ovlašteno službeno lice):...OPĆINSKI SUD SARAJEVO

| Rbr. | PODACI O NEKRETNINAMA | 31.12.1991. | 18.03.2005. | Trenutno stanje |
|---|---|---|---|---|
| 1. | NAZIV POLITIČKE OPŠTINE / OPĆINE | SARAJEVO | SARAJEVO | SARAJEVO |
| 2. | NAZIV KATASTARSKE OPŠTINE / OPĆINE | MAHALA LXXIV | MAHALA LXXIV | MAHALA LXXIV |
| 3. | BROJ ZEMLJIŠNO-KNJIŽNOG ULOŠKA | 4 | 4 | 4 |
| 4. | OZNAKA NEKRETNINA (opis i površina) | DVORIŠTE I KUĆA 01.09 m2 | O DVORIŠTE I KUĆA 01.09 m2 | DVORIŠTE I KUĆA 01.09 m2 |
| 5. | BROJ ZEMLJIŠTA (stari i novi broj parcele) | 21 | 21 | 21 |
| 6. | VRSTA / OBLIK IMOVINE / SVOJINE | DRŽAVNO VL. | DRŽAVNO VL | DRŽAVNO VL |
| 7. | NOSILAC PRAVA VLASNIŠTVA | DRŽAVNO | DRŽAVNO | DRŽAVNO |
| 8. | NOSILAC PRAVA RASPOLAGANJA | | | |
| 9. | NOSILAC PRAVA UPRAVLJANJA | | | |
| 10. | NOSILAC PRAVA KORIŠTENJA | VLASNIK ZGRADE | VLASNIK ZGRADE | VLASNIK ZGRADE |
| 11. | NOSILAC NEKOG DRUGOG STVARNOG PRAVA | | | |
| 12. | TERETI I OGRANIČENJA | | | |
| 13. | OSTALE NAPOMENE | FIZIČKA LICA VLASNICI ZK. TJELA.II | FIZIČKA LICA VLASNICI ZK. TJELA.II | FIZIČKA LICA VLASNICI ZK. TJELA.II |

KČ - 169

BOSNA I HERCEGOVINA
FEDERACIJA BOSNE I HERCEGOVINE
OPĆINSKI SUD SARAJEVO
ZEMLJIŠNOKNJIŽNI URED/KANCELARIJA
08.10.2009

005-0-Nar/0_70 60735

Politička općina/opština: **SARAJEVO**

NAR i RZ broj: _____

Katastarska općina/opština: **SP_SARAJEVO - MAHALA XLII**

ZK uložak: **104**

# Zemljišnoknjižni izvadak

## A

### Popisni list

| Rbr | Broj zemljišta (parcele) | OZNAKA NEKRETNINA | Površina ha | a | m² | Primjedba |
|---|---|---|---|---|---|---|
| 1. | 39 | KUĆA I DVORIŠTE, DVORIŠTE;<br>KUĆA I DVORIŠTE ---- 02 14<br>DVORIŠTE ---- 03 38 | ---- | 05 | 52 | Preuzeto dana 30.05.2008.god. iz KO Sarajevo-Mahala XLII/80. |

## B

### Vlasnički list

| Rbr | UPISI | Primjedba |
|---|---|---|
| 1. | Udio: 1/1 Tip:DRŽAVNO VLASNIŠTVO<br>DRŽAVNO VLASNIŠTVO, Adresa: ;<br>JMB: null<br>Pr.06.12.1955.god Dn.br:3321/55<br>Na osnovu rješenja Gradske ekspropriacione komisije u Sarajevu od 29.08.55.god Exp.387/34 te prijavnog lista Katastarske uprave I u Sarajevu od 09.10.55.god broj. 150/55, nekretnine opisane u A I listu uknjižene kao: DRŽAVNO VLASNIŠTVO. | Preuzeto dana 30.05.2008.god. iz KO Sarajevo-Mahala XLII/80. |
| 2. | Udio: / Tip:DRŽAVNO VLASNIŠTVO<br>Državni sekretarijat za poslove narodne odbrane, Adresa: ;<br>JMB: null<br>Pr.06.12.1955.god Dn.br:3321/55<br>Na osnovu rješenja Gradske ekspropriacione komisije u Sarajevu od 29.08.55.god Exp.387/34 te prijavnog lista Katastarske uprave I u Sarajevu od 09.10.55.god broj. 150/55,upisan je nosilac prava raspolaganja na nekretnine opisane u A I listu. | Preuzeto dana 30.05.2008.god. iz KO Sarajevo-Mahala XLII/80. |

## C

### Teretni list

| Rbr | UPISI | Iznos (KM) | Primjedba |
|---|---|---|---|
| | Nema tereta. | | |

Potpis referenta: _____

SUD / ORGAN KOJI VODI JAVNU EVIDENCIJU (naziv, sjedište, kontakt-podaci, ovlašteno službeno lice):...OPĆINSKI SUD SARAJEVO

| Rbr. | PODACI O NEKRETNINAMA | 31.12.1991. | 18.03.2005. | Trenutno stanje |
|---|---|---|---|---|
| 1. | NAZIV POLITIČKE OPŠTINE / OPĆINE | SARAJEVO | SARAJEVO | SARAJEVO |
| 2. | NAZIV KATASTARSKE OPŠTINE / OPĆINE | MAHALA XLII | MAHALA XLII | MAHALA XLII |
| 3. | BROJ ZEMLJIŠNO-KNJIŽNOG ULOŠKA | 104 | 104 | 104 |
| 4. | OZNAKA NEKRETNINA (opis i površina) | KUĆA I DVORIŠTE 05.52 m2 | KUĆA I DVORIŠTE 05.52 m2 | KUĆA I DVORIŠTE 05.52 m2 |
| 5. | BROJ ZEMLJIŠTA (stari i novi broj parcele) | 39 | 39 | 39 |
| 6. | VRSTA / OBLIK IMOVINE / SVOJINE | DRŽAVNO VL. | DRŽAVNO VL | DRŽAVNO VL |
| 7. | NOSILAC PRAVA VLASNIŠTVA | DRŽAVNO | DRŽAVNO | DRŽAVNO |
| 8. | NOSILAC PRAVA RASPOLAGANJA | DSPNO | DSPNO | DSPNO |
| 9. | NOSILAC PRAVA UPRAVLJANJA | | | |
| 10. | NOSILAC PRAVA KORIŠTENJA | | | |
| 11. | NOSILAC NEKOG DRUGOG STVARNOG PRAVA | | | |
| 12. | TERETI I OGRANIČENJA | | | |
| 13. | OSTALE NAPOMENE | K.Č. 169 -NIJE PRIJAVLJENA | K.Č. 169 -NIJE PRIJAVLJENA | K.Č. 169 -NIJE PRIJAVLJENA |

BOSNA I HERCEGOVINA
FEDERACIJA BOSNE I HERCEGOVINE
OPĆINSKI SUD SARAJEVO
ZEMLJIŠNOKNJIŽNI URED/KANCELARIJA
08.10.2009

065-0- Nar 40_20_60_04

Politička općina/opština: **SARAJEVO**

NAR i RZ broj: _____

Katastarska općina/opština: **SP_SARAJEVO - MAHALA LXII**

ZK uložak: **2**

# Zemljišnoknjižni izvadak

## A

### Popisni list

| Rbr | Broj zemljišta (parcele) | OZNAKA NEKRETNINA | Površina ha | Površina a | Površina m² | Primjedba |
|---|---|---|---|---|---|---|
| 1. | 30 | dio kuće dvorište;<br>KUĆA --- 03 15<br>DVORIŠTE --- 01 74 | --- | 04 | 89 | Preuzeto dana 30.6.2008.god iz zk.ul. 1 KO Sarajevo - Mahala LXII. |

## B

### Vlasnički list

| Rbr | UPISI | Primjedba |
|---|---|---|
| 1. | Udio: 1/1 Tip:DRŽAVNO VLASNIŠTVO<br>DRŽAVNO VLASNIŠTVO, Adresa: ;<br>JMB: null<br>Pr.11.2.1956 DN: br: 406/56<br>Na osnovu pravosnažnog rješenja Sreskog Gradske Ekspropracione komisije u Sarajevu od 9.6.1955 br. expr. 390/54, nekretnine opisane u A listu uknjižene su kao:<br>DRŽAVNO VLASNIŠTVO. | Preuzeto dana 30.6.2008.god iz zk.ul. 1 KO Sarajevo - Mahala LXII. |
| 2. | Udio: / Tip:DRŽAVNO VLASNIŠTVO<br>DRŽAVNI SEKRETARIJAT ZA POSLOVE NARODNE ODBRANE, Adresa: ;<br>JMB: null<br>Pr.11.2.1956 DN: br: 406/56<br>Na osnovu pravosnažnog rješenja Sreskog Gradske Ekspropracione komisije u Sarajevu od 9.6.1955 br. expr. 390/54, upisan je nosilac prava raspolaganja na nekretnine opisane u A listu. | Preuzeto dana 30.6.2008.god iz zk.ul. 1 KO Sarajevo - Mahala LXII. |

## C

### Teretni list

| Rbr | UPISI | Iznos (KM) | Primjedba |
|---|---|---|---|
| | Nema tereta. | | |

Potpis referenta: _____



* Zvjezdica pored broja parcele/interne oznake znači da je plombirana, tj. postoji zahtjev/-i vezan za tu parcelu.

SUD / ORGAN KOJI VODI JAVNU EVIDENCIJU (naziv, sjedište, kontakt-podaci, ovlašteno službeno lice):...OPĆINSKI SUD SARAJEVO

| Rbr. | PODACI O NEKRETNINAMA | 31.12.1991. | 18.03.2005. | Trenutno stanje |
|---|---|---|---|---|
| 1. | NAZIV POLITIČKE OPŠTINE / OPĆINE | SARAJEVO | SARAJEVO | SARAJEVO |
| 2. | NAZIV KATASTARSKE OPŠTINE / OPĆINE | MAHALA LXII | MAHALA LXII | MAHALA LXII |
| 3. | BROJ ZEMLJIŠNO-KNJIŽNOG ULOŠKA | 2 | 2 | 2 |
| 4. | OZNAKA NEKRETNINA (opis i površina) | KUĆA I DVORIŠTE 04.89 m2 | KUĆA I DVORIŠTE 04.89 m2 | KUĆA I DVORIŠTE 04.89 m2 |
| 5. | BROJ ZEMLJIŠTA (stari i novi broj parcele) | 30 | 30 | 30 |
| 6. | VRSTA / OBLIK IMOVINE / SVOJINE | DRŽAVNO VL. | DRŽAVNO VL | DRŽAVNO VL |
| 7. | NOSILAC PRAVA VLASNIŠTVA | DRŽAVNO | DRŽAVNO | DRŽAVNO |
| 8. | NOSILAC PRAVA RASPOLAGANJA | DSPNO | DSPNO | DSPNO |
| 9. | NOSILAC PRAVA UPRAVLJANJA | | | |
| 10. | NOSILAC PRAVA KORIŠTENJA | | | |
| 11. | NOSILAC NEKOG DRUGOG STVARNOG PRAVA | | | |
| 12. | TERETI I OGRANIČENJA | | | |
| 13. | OSTALE NAPOMENE | | | |

BOSNA I HERCEGOVINA
FEDERACIJA BOSNE I HERCEGOVINE
OPĆINSKI SUD SARAJEVO
ZEMLJIŠNOKNJIŽNI URED/KANCELARIJA
05.10.2009

II 9 J986

Politička općina/opština: **SARAJEVO**

NAR i RZ broj: _____

Katastarska općina/opština: **SP_SARAJEVO - MAHALA XLII**

ZK uložak: **44**

# Zemljišnoknjižni izvadak

## A

### Popisni list

| Rbr | Broj zemljišta (parcele) | OZNAKA NEKRETNINA | Površina ha | Površina a | Površina m² | Primjedba |
|---|---|---|---|---|---|---|
| 1. | 23 | VOĆNJAK;<br>VOĆNJAK ---- 00 32 | ---- | 00 | 32 | Preuzeto dana 29.05.2008.godine iz KO Sarajevo Mahala XLII/98. |
| 2. | 144 | GRADILIŠTE;<br>GRADILISTE ---- 01 75 | ---- | 01 | 75 | Preuzeto dana 29.05.2008.godine iz KO Sarajevo Mahala XLII/98. |

## B

### Vlasnički list

| Rbr | UPISI | Primjedba |
|---|---|---|
| 1. | Udio: 1/1 Tip:DRŽAVNO VLASNIŠTVO<br>DRŽAVNO VLASNIŠTVO, Adresa: ;<br>JMB: null<br>Pr. 11.07.1962.god. Dn.br.3938/62<br>Na osnovu rješenja NOO Centar Sarajevo od 03.11.1961.god. br.03/10-NP-149/1 zemljište opisano u A I listu uknjiženo je kao:<br>DRŽAVNO VLASNIŠTVO. | Preuzeto dana 29.05.2008.godine iz KO Sarajevo Mahala XLII/98. |

## C

### Teretni list

| Rbr | UPISI | Iznos (KM) | Primjedba |
|---|---|---|---|
| 1. | Pr. 11.07.1962.god. Dn.br.3938/62<br>Na osnovu člana 38. i 39. Zakona o nacionalizaciji najamnih zgrada i građevinskog zemljišta, uknjiženo je pravo korištenja na neizgrađeno građevinsko zemljište, opisano u A I listu, u korist:<br>MUFTIĆ udt. SOKOLOVIĆ MUNIRE sa 1/3,<br>dok nadležni organ ne donese rješenje o predaji zemljišta u posjed općine ili drugom licu. | | |
| 2. | Pr. 20.03.1969.god. Dn.br.1554/69<br>Na osnovu rješenja o nasljeđivanju OS I Sarajevo od 21.02.1966.god. br.O: 398/61 i člana 38. i 39. Zakona o nacionalizaciji najamnih zgrada i građevinskog zemljišta, uknjiženo je pravo korištenja na neizgrađeno građevinsko zemljište, opisano u A I listu, u korist:<br>OMERA MUFTIĆA, sina TADŽUDINA sa 1/3,<br>dok nadležni organ ne donese rješenje o predaji zemljišta u posjed općine ili drugom licu. | | |



* Zvjezdica pored broja parcele/interne oznake znači da je plombirana, tj. postoji zahtjev/-i vezan za tu parcelu.

| | | | |
|---|---|---|---|
| 3. | Pr. 20.03.1969.god. Dn.br.1554/69<br>Na osnovu rješenja o nasljeđivanju OS I Sarajevo od 21.02.1966.god. br.O: 398/61 i člana 38. i 39. Zakona o nacionalizaciji najamnih zgrada i građevinskog zemljišta, uknjiženo je pravo korištenja na neizgrađeno građevinsko zemljište, opisano u A I listu, u korist:<br>MAJDE SULEJMANAGIĆ rođ. MUFTIĆ sa 1/3,<br>dok nadležni organ ne donese rješenje o predaji zemljišta u posjed općine ili drugom licu. | | |

Potpis referenta:_____

SUD / ORGAN KOJI VODI JAVNU EVIDENCIJU (naziv, sjedište, kontakt-podaci, ovlašteno službeno lice):OPĆINSKI SUD SARAJEVO

| Rbr. | PODACI O NEKRETNINAMA | 31.12.1991. | 18.03.2005. | Trenutno stanje |
|---|---|---|---|---|
| 1. | NAZIV POLITIČKE OPŠTINE / OPĆINE | SARAJEVO | SARAJEVO | SARAJEVO |
| 2. | NAZIV KATASTARSKE OPŠTINE / OPĆINE | Mahala XLII | Mahala XLII | Mahala XLII |
| 3. | BROJ ZEMLJIŠNO-KNJIŽNOG ULOŠKA | 44 | 44 | 44 |
| 4. | OZNAKA NEKRETNINA (opis i površina) | Voćnjak 00 32<br>Gradilište 01 75 | Voćnjak 00 32<br>Gradilište 01 75 | Voćnjak 00 32<br>Gradilište 01 75 |
| 5. | BROJ ZEMLJIŠTA (stari i novi broj parcele) | 23-144 | 23-144 | 23-144 |
| 6. | VRSTA / OBLIK IMOVINE / SVOJINE | Državno vlasništvo | Državno vlasništvo | Državno vlasništvo |
| 7. | NOSILAC PRAVA VLASNIŠTVA | | | |
| 8. | NOSILAC PRAVA RASPOLAGANJA | | | |
| 9. | NOSILAC PRAVA UPRAVLJANJA | | | |
| 10. | NOSILAC PRAVA KORIŠTENJA | Fizičko lice | Fizičko lice | Fizičko lice |
| 11. | NOSILAC NEKOG DRUGOG STVARNOG PRAVA | | | |
| 12. | TERETI I OGRANIČENJA | | | |
| 13. | OSTALE NAPOMENE | | | |

BOSNA I HERCEGOVINA
FEDERACIJA BOSNE I HERCEGOVINE
OPĆINSKI SUD SARAJEVO
ZEMLJIŠNOKNJIŽNI URED/KANCELARIJA
05.10.2009

II 9 59860

Politička općina/opština: **SARAJEVO**

NAR i RZ broj: _____

Katastarska općina/opština: **SP_SARAJEVO - MAHALA XLII**

ZK uložak: **48**

# Zemljišnoknjižni izvadak

## A

### Popisni list

| Rbr | Broj zemljišta (parcele) | OZNAKA NEKRETNINA | Površina ha | Površina a | Površina m² | Primjedba |
|---|---|---|---|---|---|---|
| 1. | 136 | DIO KUĆIŠTA I DVORIŠTA. DVORIŠTE;<br>DIO KUĆIŠTA I DVORIŠTE ---- 00 52<br>DVORIŠTE ---- 00 68 | ---- | 01 | 20 | Preuzeto dana 29.05.2008.godine iz KO Sarajevo Mahala XLII/102. |

## B

### Vlasnički list

| Rbr | UPIS | Primjedba |
|---|---|---|
| 1. | Udio: 1/1 Tip:DRŽAVNO VLASNIŠTVO<br>DRŽAVNO VLASNIŠTVO, Adresa: ;<br>JMB: null<br>Pr. 24.09.1964.god. Dn.br.5032/64<br>Na osnovu pravomoćnog rješenja o eksproprijaciji NOS Sarajevo br.03/57-9293 od 15.07.1958.god. te rješenja SO Centar Sarajevo br.03/10-7583/2-64 od 27.04.1964.god. zemljište opisano u A I listu uknjiženo je kao:<br>DRŽAVNO VLASNIŠTVO. | Preuzeto dana 29.05.2008.godine iz KO Sarajevo Mahala XLII/102. |

## C

### Teretni list

| Rbr | UPIS | Iznos (KM) | Primjedba |
|---|---|---|---|
| 1. | Pr. 24.09.1964.god. Dn.br.5032/64<br>Na osnovu pravomoćnog rješenja o eksproprijaciji NOS Sarajevo br.03/57-9293 od 15.07.1958.god. uknjiženo je pravo korištenja na nekretnine u A I listu u korist:<br>Državnog sekretarijata za poslove narodne odbrane. | | |

Potpis referenta:_____



* Zvjezdica pored broja parcele/interne oznake znači da je plombirana, tj. postoji zahtjev/-i vezan za tu parcelu.

SUD / ORGAN KOJI VODI JAVNU EVIDENCIJU (naziv, sjedište, kontakt-podaci, ovlašteno službeno lice):OPĆINSKI SUD SARAJEVO

| Rbr. | PODACI O NEKRETNINAMA | 31.12.1991. | 18.03.2005. | Trenutno stanje |
|---|---|---|---|---|
| 1. | NAZIV POLITIČKE OPŠTINE / OPĆINE | SARAJEVO | SARAJEVO | SARAJEVO |
| 2. | NAZIV KATASTARSKE OPŠTINE / OPĆINE | Mahala XLII | Mahala XLII | Mahala XLII |
| 3. | BROJ ZEMLJIŠNO-KNJIŽNOG ULOŠKA | 48 | 48 | 48 |
| 4. | OZNAKA NEKRETNINA (opis i površina) | Kućište i dvorište 01 20 | Kućište i dvorište 01 20 | Kućište i dvorište 01 20 |
| 5. | BROJ ZEMLJIŠTA (stari i novi broj parcele) | 136 | 136 | 136 |
| 6. | VRSTA / OBLIK IMOVINE / SVOJINE | Državno vlasništvo | Državno vlasništvo | Državno vlasništvo |
| 7. | NOSILAC PRAVA VLASNIŠTVA | | | |
| 8. | NOSILAC PRAVA RASPOLAGANJA | | | |
| 9. | NOSILAC PRAVA UPRAVLJANJA | | | |
| 10. | NOSILAC PRAVA KORIŠTENJA | Državni sek. Za poslove narodne odb. | Državni sek. Za poslove narodne odb. | Državni sek. Za poslove narodne odb. |
| 11. | NOSILAC NEKOG DRUGOG STVARNOG PRAVA | | | |
| 12. | TERETI I OGRANIČENJA | | | |
| 13. | OSTALE NAPOMENE | | | |

BOSNA I HERCEGOVINA
FEDERACIJA BOSNE I HERCEGOVINE
OPĆINSKI SUD SARAJEVO
ZEMLJIŠNOKNJIŽNI URED/KANCELARIJA
18.11.2009

II 9 70027

Politička općina/opština: **SARAJEVO**

NAR i RZ broj: _____

Katastarska općina/opština: **SP_SARAJEVO - MAHALA LXXVIII**

ZK uložak: **25**

# Zemljišnoknjižni izvadak

## A

### Popisni list

| Rbr | Broj zemljišta (parcele) | OZNAKA NEKRETNINA | Površina ha | Površina a | Površina m² | Primjedba |
|---|---|---|---|---|---|---|
| 1. | 58 | Gradilište; GRADILISTE — 00 30 | — | 00 | 30 | Preuzeto dana 16.07.2008. god. iz ZK ul. 39 KO Sarajevo - Mahala LXXVIII. |

## B

### Vlasnički list

| Rbr | UPISI | Primjedba |
|---|---|---|
| 1. | Udio: 1/1 Tip:DRŽAVNO VLASNIŠTVO<br>DRŽAVNO VLASNIŠTVO, Adresa: ;<br>JMB: null<br>Pr. 30.09.1961. god. Dn: 5077/61.<br>Na osnovu pravomoćnog rješenja NO Opštine Centar od 23.09.1961. god. br. 03/10-NV-394/2 nekretnine opisane u A I listu uknjižene su kao:<br>DRŽAVNO VLASNIŠTVO. | Preuzeto dana 16.07.2008. god. iz ZK ul. 39 KO Sarajevo - Mahala LXXVIII. |

## C

### Teretni list

| Rbr | UPISI | Iznos (KM) | Primjedba |
|---|---|---|---|
| 1. | Pr. 13.12.1962. god. Dn: 6487/62.<br>Na osnovu pravomoćnog jrešenja NO Opštine Centar - Sarajevo od 20.09.1961. god. br. 03/10-NV-394/1 uknjiženo je pravo trajnog korištenja radi podizanja porodične stambene zgrade zemljišta u A I listu u korist:<br>Državnog sekretarijata za poslovne narodne odbrane Beograd. | | |

Potpis referenta: _____

SUD / ORGAN KOJI VODI JAVNU EVIDENCIJU (naziv, sjedište, kontakt-podaci, ovlašteno službeno lice): OPCINSKI SUD SARAJEVO

| Rbr. | PODACI O NEKRETNINAMA | 31.12.1991. | 18.03.2005. | Trenutno stanje |
|---|---|---|---|---|
| 1. | NAZIV POLITIČKE OPŠTINE / OPĆINE | SARAJEVO | SARAJEVO | SARAJEVO |
| 2. | NAZIV KATASTARSKE OPŠTINE / OPĆINE | MAHALA LXXVIII | MAHALA LXXVIII | MAHALA LXXVIII |
| 3. | BROJ ZEMLJIŠNO-KNJIŽNOG ULOŠKA | 25 | 25 | 25 |
| 4. | OZNAKA NEKRETNINA (opis i površina) | GRADILISTE 0 30 | GRADILISTE 0 30 | GRADILISTE 0 30 |
| 5. | BROJ ZEMLJIŠTA (stari i novi broj parcele) | 58 | 58 | 58 |
| 6. | VRSTA / OBLIK IMOVINE / SVOJINE | Drzavno vlasnistvo | Drzavno vlasnistvo | Drzavno vlasnistvo |
| 7. | NOSILAC PRAVA VLASNIŠTVA | | | |
| 8. | NOSILAC PRAVA RASPOLAGANJA | | | |
| 9. | NOSILAC PRAVA UPRAVLJANJA | | | |
| 10. | NOSILAC PRAVA KORIŠTENJA | DRZAVNI SEK. ZA POSLOVE NAR.ODBRANE | DRZAVNI SEK. ZA POSLOVE NAR.ODBRANE | DRZAVNI SEK. ZA POSLOVE NAR.ODBRANE |
| 11. | NOSILAC NEKOG DRUGOG STVARNOG PRAVA | | | |
| 12. | TERETI I OGRANIČENJA | | | |
| 13. | OSTALE NAPOMENE | | | |

BOSNA I HERCEGOVINA
FEDERACIJA BOSNE I HERCEGOVINE
OPĆINSKI SUD SARAJEVO
ZEMLJIŠNOKNJIŽNI URED/KANCELARIJA
18.11.2009

II 9 70027

Politička općina/opština: **SARAJEVO**

NAR i RZ broj: _____

Katastarska općina/opština: **SP_SARAJEVO - MAHALA LXXIV**

ZK uložak: **73**

# Zemljišnoknjižni izvadak

## A

### Popisni list

| Rbr | Broj zemljišta (parcele) | OZNAKA NEKRETNINA | Površina ha | Površina a | Površina m² | Primjedba |
|---|---|---|---|---|---|---|
| 1. | 71 | GRADILIŠTE;<br>GRADILISTE — 01 35 | — | 01 | 35 | Preuzeto dana 15.07.2008.godine iz KO Sarajevo Mahala LXXIV/88. |
| 2. | 106 | ULICA;<br>ULICA — 00 63 | — | 00 | 53 | Preuzeto dana 15.07.2008.godine iz KO Sarajevo Mahala LXXIV/88. |

## B

### Vlasnički list

| Rbr | UPISI | Primjedba |
|---|---|---|
| 1. | Udio: 1/1 Tip:DRŽAVNO VLASNIŠTVO<br>DRŽAVNO VLASNIŠTVO, Adresa: ;<br>JMB: null<br>Pr. 01.09.1965. Dn. 4268/65<br>Na osnovu pravosnažnog rješenja SO Centar Sarajevo od 31.08.1965. br: 03/1-24497/1-65 zemljište opisano u A I listu uknjiženo je kao:<br>DRŽAVNO VLASNIŠTVO | Preuzeto dana 15.07.2008.godine iz KO Sarajevo Mahala LXXIV/88. |

## C

### Teretni list

| Rbr | UPISI | Iznos (KM) | Primjedba |
|---|---|---|---|
| 1. | Pr. 22.10.1965. Dn. 5367/65<br>Na osnovu pravomoćnih rješenja N.O.O. Centar Sarajevo od 16.06.1961. br. 03/10-P.H-431/2 te od 09.09.1960. br. 03/10-N.V-386/1 uknjiženo je pravo korištenja zemljišta opisanog u A I listu u korist:<br>DRŽAVNOG SEKRETARIJATA ZA POSLOVE NARODNE ODBRANE | | |

Potpis referenta: _____

SUD / ORGAN KOJI VODI JAVNU EVIDENCIJU (naziv, sjedište, kontakt-podaci, ovlašteno službeno lice): OPCINSKI SUD SARAJEVO

| Rbr. | PODACI O NEKRETNINAMA | 31.12.1991. | 18.03.2005. | Trenutno stanje |
|---|---|---|---|---|
| 1. | NAZIV POLITIČKE OPŠTINE / OPĆINE | SARAJEVO | SARAJEVO | SARAJEVO |
| 2. | NAZIV KATASTARSKE OPŠTINE / OPĆINE | MAHALA LXXIV | MAHALA LXXIV | MAHALA LXXIV |
| 3. | BROJ ZEMLJIŠNO-KNJIŽNOG ULOŠKA | 73 | 73 | 73 |
| 4. | OZNAKA NEKRETNINA (opis i površina) | GRADILISTE 01 35 | GRADILISTE 01 35 | GRADILISTE 01 35 |
| 5. | BROJ ZEMLJIŠTA (stari i novi broj parcele) | 71 | 71 | 71 |
| 6. | VRSTA / OBLIK IMOVINE / SVOJINE | Drzavno vlasnistvo | Drzavno vlasnistvo | Drzavno vlasnistvo |
| 7. | NOSILAC PRAVA VLASNIŠTVA | | | |
| 8. | NOSILAC PRAVA RASPOLAGANJA | | | |
| 9. | NOSILAC PRAVA UPRAVLJANJA | | | |
| 10. | NOSILAC PRAVA KORIŠTENJA | DRZAVNI SEK. ZA POSLOVE NAR.ODBRANE | DRZAVNI SEK. ZA POSLOVE NAR.ODBRANE | DRZAVNI SEK. ZA POSLOVE NAR.ODBRANE |
| 11. | NOSILAC NEKOG DRUGOG STVARNOG PRAVA | | | |
| 12. | TERETI I OGRANIČENJA | | | |
| 13. | OSTALE NAPOMENE | | | |

BOSNA I HERCEGOVINA
FEDERACIJA BOSNE I HERCEGOVINE
OPĆINSKI SUD SARAJEVO
ZEMLJIŠNOKNJIŽNI URED/KANCELARIJA
18.11.2009

I 9 70022

Politička općina/opština: **SARAJEVO**

NAR i RZ broj: _____

Katastarska općina/opština: **SP_SARAJEVO - MAHALA LXXIV**

ZK uložak: **52**

# Zemljišnoknjižni izvadak

## A

### Popisni list

| Rbr | Broj zemljišta (parcele) | OZNAKA NEKRETNINA | Površina ha | Površina a | Površina m² | Primjedba |
|---|---|---|---|---|---|---|
| 1. | 81 | VRT KOD KUĆE;<br>KUĆA SA VRTOM ---- 03 24 | ---- | 03 | 24 | Preuzeto dana 14.07.2008.godine iz KO Sarajevo Mahala LXXIV/75. |
| 2. | 19 | ORANICA;<br>ORANICA ---- 01 35 | ---- | 01 | 35 | Preuzeto dana 14.07.2008.godine iz KO Sarajevo Mahala LXXIV/75. |

## B

### Vlasnički list

| Rbr | UPISI | Primjedba |
|---|---|---|
| 1. | Udio: 1/1 Tip:DRŽAVNO VLASNIŠTVO<br>DRŽAVNO VLASNIŠTVO, Adresa: ;<br>JMB: null<br>Pr. 08.06.1961. Dn. 2834/61<br>Na osnovu pravosnažnog rješenja NO Opštine Centar Sarajevo - Odsjek za finansiranje u Sarajevu od 22.05.1961. br.03/10-P.H-431/2 zemljište opisano u A I listu uknjiženo je kao:<br>DRŽAVNO VLASNIŠTVO | Preuzeto dana 14.07.2008.godine iz KO Sarajevo Mahala LXXIV/75. |

## C

### Teretni list

| Rbr | UPISI | Iznos (KM) | Primjedba |
|---|---|---|---|
| 1. | Pr. 22.10.1965. Dn. 5367/65<br>Na osnovu pravosnažnog rješenja N.O.O. Opštine Centar Sarajevo od 13.06.1961. br.03/10-P.H.-431/2, te od 09.09.1960. uknjiženo je pravo korištenja zemljište opisanog u A I listu u korist:<br>DRŽAVNOG SEKRETARIJATA ZA POSLOVE NARODNE ODBRANE. | | NAPOMENA:<br>te od 09.09.1960. br. 03/10-N.V-386/1 |

Potpis referenta: _____

SUD / ORGAN KOJI VODI JAVNU EVIDENCIJU (naziv, sjedište, kontakt-podaci, ovlašteno službeno lice): OPCINSKI SUD SARAJEVO

| Rbr. | PODACI O NEKRETNINAMA | 31.12.1991. | 18.03.2005. | Trenutno stanje |
|---|---|---|---|---|
| 1. | NAZIV POLITIČKE OPŠTINE / OPĆINE | SARAJEVO | SARAJEVO | SARAJEVO |
| 2. | NAZIV KATASTARSKE OPŠTINE / OPĆINE | MAHALA LXXIV | MAHALA LXXIV | MAHALA LXXIV |
| 3. | BROJ ZEMLJIŠNO-KNJIŽNOG ULOŠKA | 52 | 52 | 52 |
| 4. | OZNAKA NEKRETNINA (opis i površina) | ORANICA 01 35 | ORANICA 01 35 | ORANICA 01 35 |
| 5. | BROJ ZEMLJIŠTA (stari i novi broj parcele) | 19 | 19 | 19 |
| 6. | VRSTA / OBLIK IMOVINE / SVOJINE | Drzavno vlasnistvo | Drzavno vlasnistvo | Drzavno vlasnistvo |
| 7. | NOSILAC PRAVA VLASNIŠTVA | | | |
| 8. | NOSILAC PRAVA RASPOLAGANJA | | | |
| 9. | NOSILAC PRAVA UPRAVLJANJA | | | |
| 10. | NOSILAC PRAVA KORIŠTENJA | DRZAVNI SEK. ZA POSLOVE NAR.ODBRANE | DRZAVNI SEK. ZA POSLOVE NAR.ODBRANE | DRZAVNI SEK. ZA POSLOVE NAR.ODBRANE |
| 11. | NOSILAC NEKOG DRUGOG STVARNOG PRAVA | | | |
| 12. | TERETI I OGRANIČENJA | | | |
| 13. | OSTALE NAPOMENE | | | |

BOSNA I HERCEGOVINA
FEDERACIJA BOSNE I HERCEGOVINE
OPĆINSKI SUD SARAJEVO
ZEMLJIŠNOKNJIŽNI URED/KANCELARIJA
18.11.2009

II 9 70022

Politička općina/opština: **SARAJEVO**

NAR i RZ broj: _____

Katastarska općina/opština: **SP_SARAJEVO - MAHALA LXXIV**

ZK uložak: **72**

# Zemljišnoknjižni izvadak

## A

### Popisni list

| Rbr | Broj zemljišta (parcele) | OZNAKA NEKRETNINA | Površina ha | Površina a | Površina m² | Primjedba |
|---|---|---|---|---|---|---|
| 1. | 18 | GRADILIŠTE;<br>GRADILISTE ---- 03 67 | ---- | 03 | 67 | Preuzeto dana 15.07.2008.godine iz KO Sarajevo Mahala LXXIV/87. |
| 2. | 107 | ULICA;<br>ULICA ---- 01 02 | ---- | 01 | 02 | Preuzeto dana 15.07.2008.godine iz KO Sarajevo Mahala LXXIV/87. |

## B

### Vlasnički list

| Rbr | UPISI | Primjedba |
|---|---|---|
| 1. | Udio: 1/1 Tip:DRŽAVNO VLASNIŠTVO<br>DRŽAVNO VLASNIŠTVO, Adresa: ;<br>JMB: null<br>Pr. 01.09.1965. Dn. 4268/65<br>Na osnovu pravosnažnog rješenja SO Centar Sarajevo od 31.08.1965. br. 03/1-24497/1-65 zemljište opisano u A I listu uknjiženo je kao:<br>DRŽAVNO VLASNIŠTVO | Preuzeto dana 15.07.2008.godine iz KO Sarajevo Mahala LXXIV/87. |

## C

### Teretni list

| Rbr | UPISI | Iznos (KM) | Primjedba |
|---|---|---|---|
| 1. | Pr. 22.10.1965. Dn. 5367/65<br>Na osnovu pravomoćnog rješenja S.O. Centar Sarajevo od 13.06.1961. br. 03/10-P.H.-431/2 od 09.09.1960. br. 03/10-SV.V-386/1 uknjiženo je pravo korištenja zamljišta u A listu u korist:<br>DRŽAVNOG SEKRETARIJATA ZA POSLOVE NARODNE ODBRANE | | |

Potpis referenta: _____



* Zvjezdica pored broja parcele/interne oznake znači da je plombirana, tj. postoji zahtjev/-i vezan za tu parcelu.

SUD / ORGAN KOJI VODI JAVNU EVIDENCIJU (naziv, sjedište, kontakt-podaci, ovlašteno službeno lice): OPCINSKI SUD SARAJEVO

| Rbr. | PODACI O NEKRETNINAMA | 31.12.1991. | 18.03.2005. | Trenutno stanje |
|---|---|---|---|---|
| 1. | NAZIV POLITIČKE OPŠTINE / OPĆINE | SARAJEVO | SARAJEVO | SARAJEVO |
| 2. | NAZIV KATASTARSKE OPŠTINE / OPĆINE | MAHALA LXXIV | MAHALA LXXIV | MAHALA LXXIV |
| 3. | BROJ ZEMLJIŠNO-KNJIŽNOG ULOŠKA | 72 | 72 | 72 |
| 4. | OZNAKA NEKRETNINA (opis i površina) | GRADILISTE 03 67 | GRADILISTE 03 67 | GRADILISTE 03 67 |
| 5. | BROJ ZEMLJIŠTA (stari i novi broj parcele) | 18 | 18 | 18 |
| 6. | VRSTA / OBLIK IMOVINE / SVOJINE | Drzavno vlasnistvo | Drzavno vlasnistvo | Drzavno vlasnistvo |
| 7. | NOSILAC PRAVA VLASNIŠTVA | | | |
| 8. | NOSILAC PRAVA RASPOLAGANJA | | | |
| 9. | NOSILAC PRAVA UPRAVLJANJA | | | |
| 10. | NOSILAC PRAVA KORIŠTENJA | DRZAVNI SEK. ZA POSLOVE NAR.ODBRANE | DRZAVNI SEK. ZA POSLOVE NAR.ODBRANE | DRZAVNI SEK. ZA POSLOVE NAR.ODBRANE |
| 11. | NOSILAC NEKOG DRUGOG STVARNOG PRAVA | | | |
| 12. | TERETI I OGRANIČENJA | | | |
| 13. | OSTALE NAPOMENE | | | |

BOSNA I HERCEGOVINA
FEDERACIJA BOSNE I HERCEGOVINE
OPĆINSKI SUD SARAJEVO
ZEMLJIŠNOKNJIŽNI URED/KANCELARIJA
18.11.2009

Politička općina/opština: **SARAJEVO**

Katastarska općina/opština: **SP_SARAJEVO - MAHALA LXXIV**

NAR i RZ broj: _____

ZK uložak: **53**

# Zemljišnoknjižni izvadak

## A

### Popisni list

| Rbr | Broj zemljišta (parcele) | OZNAKA NEKRETNINA | Površina ha | Površina a | Površina m² | Primjedba |
|---|---|---|---|---|---|---|
| 1. | 98 | BAŠČA;<br>BAŠČA ---- 01 30 | — | 01 | 30 | Preuzeto dana 14.07.2008. iz K.O. Sarajevo Mahala LXXIV/55. |

## B

### Vlasnički list

| Rbr | UPISI | Primjedba |
|---|---|---|
| 1. | Udio: 1/1 Tip:DRŽAVNO VLASNIŠTVO<br>DRŽAVNO VLASNIŠTVO, Adresa: ;<br>JMB: null<br>Pr. 01.09.1965. Dn. 4268/65<br>Na osnovu rješenja SO. Centar Sarajevo od 31.08.1965. br- 03/1-24497/1-65 , zemljište opisano u A I listu uknjiženo je kao:<br>DRŽAVNO VLASNIŠTVO | Preuzeto dana 14.07.2008. iz K.O. Sarajevo Mahala LXXIV/55. |

## C

### Teretni list

| Rbr | UPISI | Iznos (KM) | Primjedba |
|---|---|---|---|
| 1. | Pr. 2.10.1965. Dn. 5367/65<br>Na osnovu pravomoćnog rješenja NOO Centar Sarajevo od 13.06.1961. br- 03/10-P.H.431/2 te od 09.09.1960. br- 03/10 - N.V - 386/1 , uknjiženo je pravo korištenja zemljišta opisanog u A listu u korist:<br>DRŽAVNOG SEKRETARIJATA ZA POSLOVE NARODNE ODBRANE SA 1/1 | | |

Potpis referenta: _____

SUD / ORGAN KOJI VODI JAVNU EVIDENCIJU (naziv, sjedište, kontakt-podaci, ovlašteno službeno lice): OPCINSKI SUD SARAJEVO

| Rbr. | PODACI O NEKRETNINAMA | 31.12.1991. | 18.03.2005. | Trenutno stanje |
|---|---|---|---|---|
| 1. | NAZIV POLITIČKE OPŠTINE / OPĆINE | SARAJEVO | SARAJEVO | SARAJEVO |
| 2. | NAZIV KATASTARSKE OPŠTINE / OPĆINE | MAHALA LXXIV | MAHALA LXXIV | MAHALA LXXIV |
| 3. | BROJ ZEMLJIŠNO-KNJIŽNOG ULOŠKA | 53 | 53 | 53 |
| 4. | OZNAKA NEKRETNINA (opis i površina) | BASTA 01 30 | BASTA 01 30 | BASTA 01 30 |
| 5. | BROJ ZEMLJIŠTA (stari i novi broj parcele) | 98 | 98 | 98 |
| 6. | VRSTA / OBLIK IMOVINE / SVOJINE | Drzavno vlasnistvo | Drzavno vlasnistvo | Drzavno vlasnistvo |
| 7. | NOSILAC PRAVA VLASNIŠTVA | | | |
| 8. | NOSILAC PRAVA RASPOLAGANJA | | | |
| 9. | NOSILAC PRAVA UPRAVLJANJA | | | |
| 10. | NOSILAC PRAVA KORIŠTENJA | DRZAVNI SEK. ZA POSLOVE NAR.ODBRANE | DRZAVNI SEK. ZA POSLOVE NAR.ODBRANE | DRZAVNI SEK. ZA POSLOVE NAR.ODBRANE |
| 11. | NOSILAC NEKOG DRUGOG STVARNOG PRAVA | | | |
| 12. | TERETI I OGRANIČENJA | | | |
| 13. | OSTALE NAPOMENE | | | |