

BOSNA I HERCEGOVINA
FEDERACIJA BOSNE I HERCEGOVINE
KANJON SARAJEVO
OPĆINA STARI GRAD
Načelnik Općine
Služba za imovinsko-pravne,
geodetske poslove i katastar
Broj:UP-I-06-30
Datum: 02.09.2009. godine

5

PREPIS POSJEDOVNOG LISTA 1866/01

Katastarski srez: Sarajevo

Katastarska općina: Sarajevo II

Strana: 1

Kat.br/Matični broj	Prezime i ime i adresa korisnika	Dio posjeda	SV	Sp.prom/god	Mjesto stan.
15093	REPUBLIČKO IZVRŠNO VIJEĆE SARAJEVO OMLADINSKA 9	1/1	D		450 041

Parcela	Naziv	Naziv	Površina	Katastarski Prin. Sek.	Sp.prom/god	
Dio Osnov Pbr.	Plan Ski	Parcele	Kulture Kl.	Ha a m2	Prihod P.L. Vla.	Sp.prom/god
1079	1	5 168 MILOŠA OBILIĆA	Kuća i zgrada	1 66	2	6/1986
			Dvorište	16 46	2	6/1986
			Njiva	2 3 25	15,21	2 6/1986
Ukupno:			21 37	15,21		

2221

12.09.09

Pomoćnik načelnika

M.P.

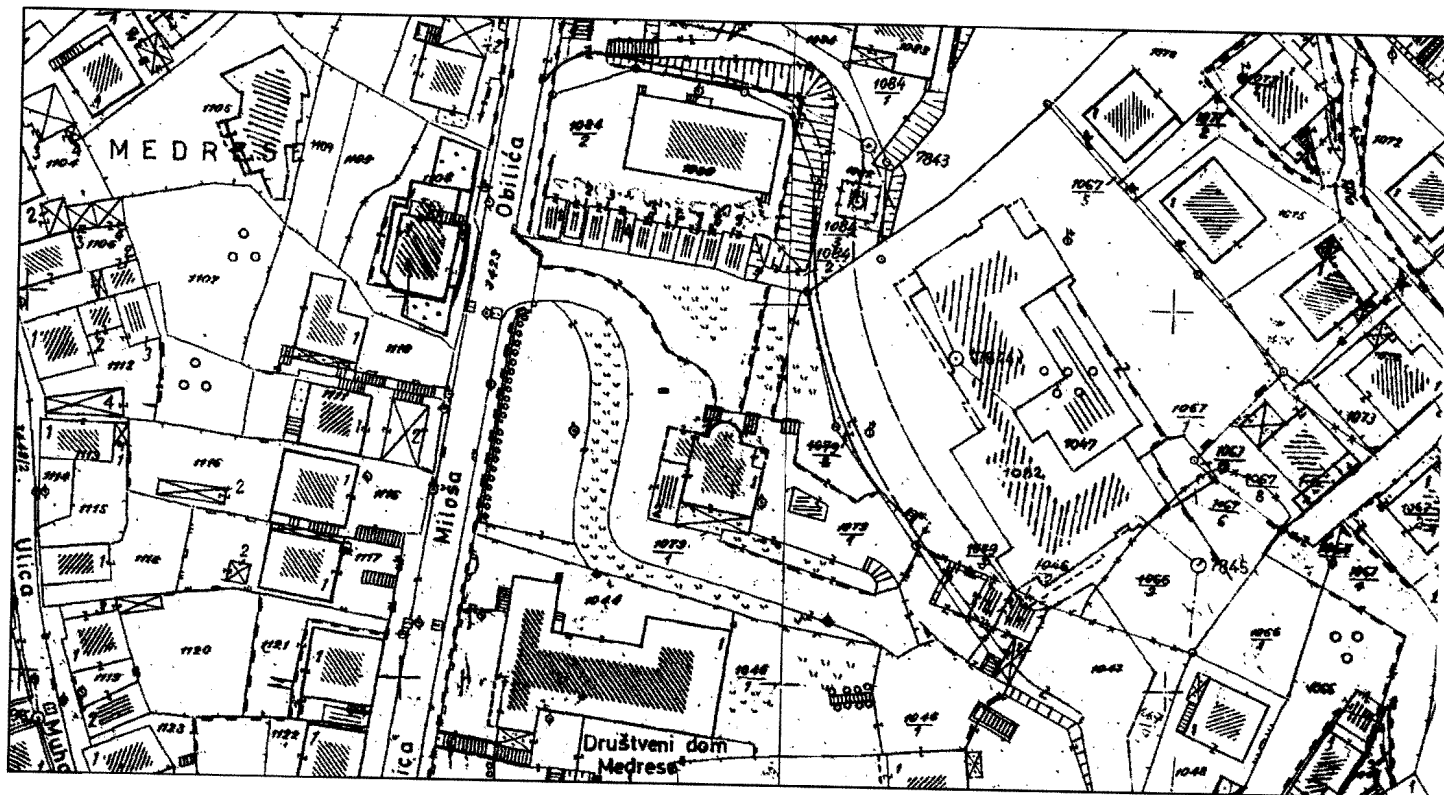
Lejla Cerić dipl.prav.

BOSNA I HERCEGOVINA
 FEDERACIJA BOSNE I HERCEGOVINE
 KANTON SARAJEVO
 OPĆINA STARI GRAD
 Načelnik Općine
 Služba za imovinsko-pravne,
 geodetske poslove i katastar
 Katastarska općina: Sarajevo II

Broj plana: 5

Kopija katastarskog plana

Razmjera 1 : 1000



Naknada po Tarifnom broju 11. Privremene Odluke o naknadama za korišćenje podataka premjera i katastra zemljišta ("Sl. novine FBiH", br. 69/05) u iznosu od 11,00 KM, uplaćena i zavedena u spisku porudbina pod rednim brojem 06-30- / 2006. godine.

Katastarski podaci:


P.L.	Parcela	N a z i v	Kultura	Kl	ha a m2	Posjednik	Adresa	Posjed	SV
1866	1079/1	MILOŠA OBILIĆA	Kuća i zgrada		1 66	REPUBLIČKO IZVRŠNO VIJEĆE	SARAJEVO OMLADINSKA 9	1/1	D
		MILOŠA OBILIĆA	Dvorište		16 46				
		MILOŠA OBILIĆA	Njiva	2	3 25				

STARI SARAJEVO K.Č. 199; 122; 198; dio 200; OMTALA-LXXXII-SARAJEVO

Sarajevo 04.09.2009. godine

Izradio:

M.P.




ORGAN KOJI VODI JAVNU EVIDENCIJU (naziv, sjedište, kontakt-podaci, ovlašteno službeno lice):

SLUŽBA ZA IMOVINSKO-PRAVNE, GEODETSKE POSLOVE I KATASTAR

LEJLA ČERić
TEL: 282-317

Rbr.	PODACI O NEKRETNINAMA (prema posljednjem stanju u katastru)	
1.	NAZIV POLITIČKE OPŠTINE / OPĆINE	STARI GRAD
2.	NAZIV KATASTARSKE OPŠTINE / OPĆINE	SARAJEVO II
3.	BROJ POSJEDOVNOG LISTA	1866
4.	BROJ KATASTARSKE PARCELE (stari i novi premjer)	1079/1 k.o. Sarajevsko II (stari premjer) kč. 199, 122, 198, k.č. dio 200 Mahala LXXXII (stari premjer)
5.	OZNAKA PARCELE	KUĆA u zgradi, površina, k.o. n
6.	POVRŠINA PARCELE	2137 m ²
7.	PODACI O POSJEDNIKU (i dlo posjeda)	Republika izvršio vijest
8.	OSTALE NAPOMENE	

*) Opšte i ažurirane informacije dostupne na: www.ohr.int/popisdrzavneimovine



Politička općina/opština: **SARAJEVO**
 Katastarska općina/opština: **SP_SARAJEVO - MAHALA LXXXII**

NAR i RZ broj: _____

ZK uložak: 10

Zemljišnoknjižni izvadak

A

Popisni list

Rbr	Broj zemljišta (parcele)	OZNAKA NEKRETNINA	Površina			Primjedba
			ha	a	m ²	
1.	32	pašnjak viš ceste Krčevina; PAŠNJAK	----	40	72	Preuzeto dana 03.07.2008.god iz zk.ul. 20 KO Sarajevo - Mahala LXXXII.
2.	121	stara kuća sa dvorištem i zgradama; KUĆA, DVORIŠTE SA ZGRADOM	----	07	75	Preuzeto dana 03.07.2008.god iz zk.ul. 20 KO Sarajevo - Mahala LXXXII.
3.	122 ✓	nova kuća (vila) sa dvorištem; KUĆA I DVORIŠTE	----	03	10	Preuzeto dana 03.07.2008.god iz zk.ul. 20 KO Sarajevo - Mahala LXXXII.
4.	193	pašnjak; PAŠNJAK	----	12	52	Preuzeto dana 03.07.2008.god iz zk.ul. 20 KO Sarajevo - Mahala LXXXII.
5.	194	oranica medju cestama; ORANICA	----	24	83	Preuzeto dana 03.07.2008.god iz zk.ul. 20 KO Sarajevo - Mahala LXXXII.
6.	195	oranica; ORANICA	----	00	73	Preuzeto dana 03.07.2008.god iz zk.ul. 20 KO Sarajevo - Mahala LXXXII.
7.	196	ulica Obilići; ULICA	----	02	22	Preuzeto dana 03.07.2008.god iz zk.ul. 20 KO Sarajevo - Mahala LXXXII.
8.	197	ulica Obilići; ULICA	----	01	45	Preuzeto dana 03.07.2008.god iz zk.ul. 20 KO Sarajevo - Mahala LXXXII.
9.	198 ✓	ulica Obilića put Kućni; ULICA	----	06	22	Preuzeto dana 03.07.2008.god iz zk.ul. 20 KO Sarajevo - Mahala LXXXII.
10.	199 ✓	vrt više nove kuće; VRT	----	06	65	Preuzeto dana 03.07.2008.god iz zk.ul. 20 KO Sarajevo - Mahala LXXXII.



11.	202	bašča kod ceste; BAŠČA	----	07	20	----	07	20	Preuzeto dana 03.07.2008.god iz zk.ul. 20 KO Sarajevo - Mahala LXXXII.
12.	203	bačča kod ceste; BAŠČA	----	06	35	----	06	35	Preuzeto dana 03.07.2008.god iz zk.ul. 20 KO Sarajevo - Mahala LXXXII.
13.	204	bašča pod starom kućom; BAŠČA	----	06	70	----	06	70	Preuzeto dana 03.07.2008.god iz zk.ul. 20 KO Sarajevo - Mahala LXXXII.
14.	205	ulica Obilići; ULICA	----	07	30	----	07	30	Preuzeto dana 03.07.2008.god iz zk.ul. 20 KO Sarajevo - Mahala LXXXII.
15.	238	livada; LIVADA	----	24	54	----	24	54	Preuzeto dana 03.07.2008.god iz zk.ul. 20 KO Sarajevo - Mahala LXXXII. 065-0-DN II-08-27066 kč. 238 se cijepa na kč. 504
16.	271	pašnjak; PAŠNJAK	----	03	28	----	03	28	Preuzeto dana 03.07.2008.god iz zk.ul. 20 KO Sarajevo - Mahala LXXXII.
17.	280	gradilište; GRADILISTE	----	02	70	----	02	70	Preuzeto dana 03.07.2008.god iz zk.ul. 20 KO Sarajevo - Mahala LXXXII.
18.	31	oranica; ORANICA	----	11	74	----	11	74	Preuzeto dana 03.07.2008.god iz zk.ul. 20 KO Sarajevo - Mahala LXXXII.
19.	303	oranica među cestama; ORANICA	----	02	75	----	02	75	Preuzeto dana 03.07.2008.god iz zk.ul. 20 KO Sarajevo - Mahala LXXXII.
20.	338	gradilište; GRADILISTE	----	01	35	----	01	35	Preuzeto dana 03.07.2008.god iz zk.ul. 20 KO Sarajevo - Mahala LXXXII.
21.	379	gradilište; GRADILISTE	----	05	42	----	05	42	Preuzeto dana 03.07.2008.god iz zk.ul. 20 KO Sarajevo - Mahala LXXXII.
22.	380	gradilište; GRADILISTE	----	00	35	----	00	35	Preuzeto dana 03.07.2008.god iz zk.ul. 20 KO Sarajevo - Mahala LXXXII.
23.	393	oranica ; ORANICA	----	08	23	----	08	23	Preuzeto dana 03.07.2008.god iz zk.ul. 20 KO Sarajevo - Mahala LXXXII.
24.	504	Gradilište ; GRADILISTE	----	00	21	----	00	21	065-0-DN II-08-27066
25.	103	LIVADA; LIVADA	----	51	90	----	51	90	Preuzeto dana 03.07.2008.god iz zk.ul. 20 KO Sarajevo - Mahala LXXXII.



26.	448	GRADILIŠTE; GRADILISTE	---	01	51	Preuzeto dana 03.07.2008.god iz zk.ul. 20 KO Sarajevo - Mahala LXXXII.
27.	449	GRADILIŠTE; GRADILISTE	---	00	66	Preuzeto dana 03.07.2008.god iz zk.ul. 20 KO Sarajevo - Mahala LXXXII.

B

Vlasnički list


Rbr	UPISI	Primjedba
1.	Udio: 1/1 Tip:DRŽAVNO VLASNIŠTVO DRŽAVNO VLASNIŠTVO, Adresa: ; JMB: null Pr.8.12.1949 DN: 1664/49 Na osnovu rješenja Sreskog suda za grad Sarajevo od 5.12.1949 l: 208/49, uknjiženo je pravo vlasništva na nekretnine opisane u A I listu.	Preuzeto dana 03.07.2008.god iz zk.ul. 20 KO Sarajevo - Mahala LXXXII.
2.	Udio: / Tip:DRŽAVNO VLASNIŠTVO MINISTARSTVO UNUTRAŠNJIH POSLOVA N.R BIH SARAJEVO, Adresa: ; JMB: null Pr.15.6.1950 DN: br: 590/50 Na osnovu rješenja Izvršnog odbora N.O I sreza grada Sarajeva od 10.6.1950 br: l: 11792/50, upisan je nosilac prava raspolaganja na nekretnine opisane u A I listu.	Preuzeto dana 03.07.2008.god iz zk.ul. 20 KO Sarajevo - Mahala LXXXII.

C

Teretni list

Rbr	UPISI	Iznos (KM)	Primjedba
1.	Pr.24.05.2002 DN: 5835/02 Na osnovu rješenja Općine Stari Grad Sarajevo od 1.4.2002 br: 02-49-52/02 uknjižuje se pravo služnosti prolaza preko parcela 31 i 194 upisanih u A listu u korist svagdašnjeg vlasnika kč. 295 upisane u zk.ul. LXXXII/225 K.O iste.		

Potpis referenta: _____



SUD / ORGAN KOJI VODI JAVNU EVIDENCIJU (naziv, sjedište, kontakt-podaci, ovlašteno službeno lice):...OPĆINSKI SUD SARAJEVO.....

.....

Rbr.	PODACI O NEKRETNINAMA	31.12.1991.	18.03.2005.	Trenutno stanje
1.	NAZIV POLITIČKE OPŠTINE / OPĆINE	SARAJEVO	SARAJEVO	SARAJEVO
2.	NAZIV KATASTARSKE OPŠTINE / OPĆINE	MAHALA LXXXII	MAHALA LXXXII	MAHALA LXXXII
3.	BROJ ZEMLJIŠNO-KNJIŽNOG ULOŠKA	10	10	10
4.	OZNAKA NEKRETNINA (opis i površina)	VRT 665 m2	VRT 665 m2	VRT 665 m2
5.	BROJ ZEMLJIŠTA (stari i novi broj parcele)	199	199	199
6.	VRSTA / OBLIK IMOVINE / SVOJINE	DRŽAVNO	DRŽAVNO	DRŽAVNO
7.	NOSILAC PRAVA VLASNIŠTVA			
8.	NOSILAC PRAVA RASPOLAGANJA	MUP N.R.BIH	MUP N.R.BIH	MUP N.R.BIH
9.	NOSILAC PRAVA UPRAVLJANJA			
10.	NOSILAC PRAVA KORIŠTENJA			
11.	NOSILAC NEKOG DRUGOG STVARNOG PRAVA			
12.	TERETI I OGRANIČENJA			
13.	OSTALE NAPOMENE			

Politička općina/opština: **SARAJEVO**
Katastarska općina/opština: **SP_SARAJEVO - MAHALA LXXXII**

NAR i RZ broj: _____

ZK uložak: **158**

Zemljišnoknjižni izvadak

A

Popisni list

Rbr	Broj zemljišta (parcele)	OZNAKA NEKRETNINA	Površina			Primjedba
			ha	a	m ²	
1.	200	Poslovna zgrada i dvorište; POSLOVNA ZGRADA I DVORIŠTE	---	13	20	Preuzeto dana 17.07.2008. god. iz ZK ul. 200 KO Sarajevo - Mahala LXXXII.

B

Vlasnički list

Rbr	U P I S I	Primjedba
1.	Udio: 1/1 Tip: DRŽAVNO VLASNIŠTVO DRŽAVNO VLASNIŠTVO, Adresa: ; JMB: null Pr. 25.12.1991. god. Dn: 5864/91. Prema stanju vlasničkog lista 20 ZK ul. KO iste, prenesen je slijedeći upis: Pr. 08.12.1949. god. Dn: 1664/49. Na osnovu rješenja Sreskog suda za grad Sarajevo od 05.12.1949. god. I: 208/49 nekretnine opisane u A I listu uknjižene su kao: DRŽAVNO VLASNIŠTVO.	Preuzeto dana 17.07.2008. god. iz ZK ul. 200 KO Sarajevo - Mahala LXXXII.
2.	Udio: / Tip: DRŽAVNO VLASNIŠTVO OPĆINA STARI GRAD SARAJEVO, Adresa: ; JMB: null Pr. 25.12.1991. god. Dn: 5864/91. Na osnovu rješenja Opštine Stari grad Sarajevo od 02.12.1991. god. br: 05/3-475-190/91 upisan je nosilac prava raspolaganja na nekretninama u A I listu.	Preuzeto dana 17.07.2008. god. iz ZK ul. 200 KO Sarajevo - Mahala LXXXII.

C

Teretni list

Rbr	U P I S I	Iznos (KM)	Primjedba
	Nema tereta.		

Potpis referenta: _____

SUD / ORGAN KOJI VODI JAVNU EVIDENCIJU (naziv, sjedište, kontakt-podaci, ovlašteno službeno lice):...OPĆINSKI SUD SARAJEVO.....

Rbr.	PODACI O NEKRETNINAMA	31.12.1991.	18.03.2005.	Trenutno stanje
1.	NAZIV POLITIČKE OPŠTINE / OPĆINE	SARAJEVO	SARAJEVO	SARAJEVO
2.	NAZIV KATASTARSKE OPŠTINE / OPĆINE	MAHALA LXXXII	MAHALA LXXXII	MAHALA LXXXII
3.	BROJ ZEMLJIŠNO-KNJIŽNOG ULOŠKA	158	158	158
4.	OZNAKA NEKRETNINA (opis i površina)	POSL.ZGRADA I DVORIŠTE 13.20 m ²	POSL.ZGRADA I DVORIŠTE 13.20 m ²	POSL.ZGRADA I DVORIŠTE 13.20 m ²
5.	BROJ ZEMLJIŠTA (stari i novi broj parcele)	200	200	200
6.	VRSTA / OBLIK IMOVINE / SVOJINE	DRŽAVNO	DRŽAVNO	DRŽAVNO
7.	NOSILAC PRAVA VLASNIŠTVA			
8.	NOSILAC PRAVA RASPOLAGANJA	OPĆINA STARI GRAD SARAJEVO	OPĆINA STARI GRAD SARAJEVO	OPĆINA STARI GRAD SARAJEVO
9.	NOSILAC PRAVA UPRAVLJANJA			
10.	NOSILAC PRAVA KORIŠTENJA			
11.	NOSILAC NEKOG DRUGOG STVARNOG PRAVA			
12.	TERETI I OGRANIČENJA			
13.	OSTALE NAPOMENE			