

BOSNA I HERCEGOVINA  
FEDERACIJA BOSNE I HERCEGOVINE  
KANTON SARAJEVO  
OPĆINA STARI GRAD  
Načelnik Općine  
Služba za imovinsko-pravne,  
geodetske poslove i katastar  
Broj:UP-I-06-30  
Datum: 02.09.2009. godine

12 CLKC

PREPIS POSJEDOVNOG LISTA 1450/01

Katastarski srez: Sarajevo  
Katastarska općina: Sarajevo IX

Strana: 1

Kat.br/Matični broj	Prezime i ime i adresa korisnika	Dio posjeda	SV	Sp.prom/god	Mjesto stan.
15081	REPUB SEKRETAR ZA UNUTR POSLOVE SARAJEVO B KOVAČEVIĆA 5	1/1	D		450 048

Parcela	Naziv	Naziv	Površina	Katastarski Prin. Sek.
Dio Osnov Pbr. Plan Ski	Parcele	Kulture Kl.	Ha a m2	Prihod P.L. Vla. Sp.prom/god
8	6 381 NURIJE POZDERCA	Kuća i zgrada	17	2
9	6 381 NURIJE POZDERCA	Kuća i zgrada	16 28	2
		Dvorište	54 45	2
Ukupno:			70 90	

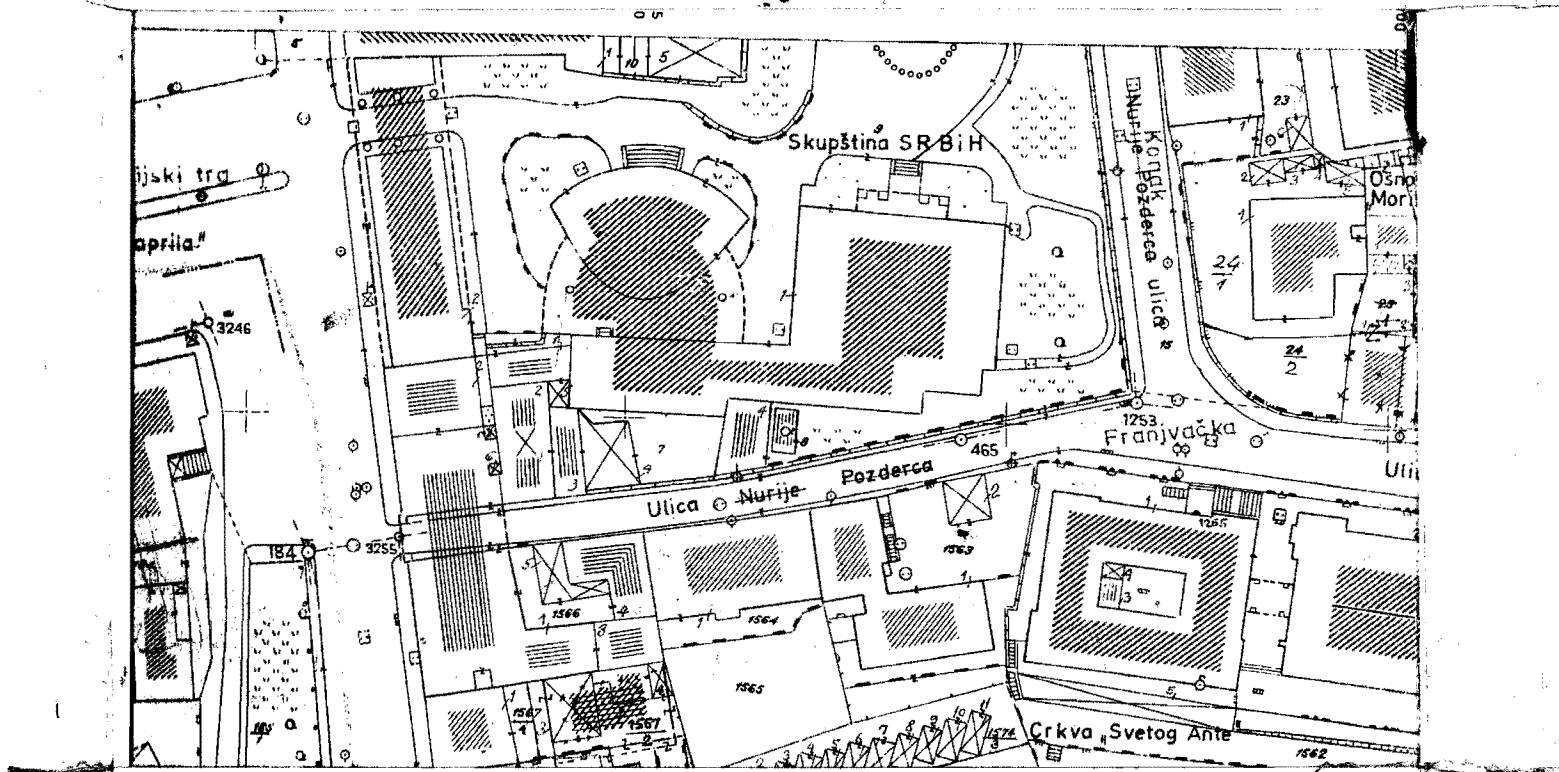
M.P.

Pomoćnik načelnika

Lejla Cerić dipl.prav.

Kopija katastarskog plana

Razmjera 1 : 1000



STARI SARAJEVO L.C. 181, 7, 182, 183, 6 MAHALA CXVIII

Naknada po Tarifnom broju 11. Privremene Odluke o naknadama za korišćenje podataka premjera i katastra zemljišta ("Sl. novine FBiH", br. 69/05) u iznosu od 1700 KM, uplaćena i zavedena u spisku porudbina pod rednim brojem 06-30- 2006. godine.

Katastarski podaci:

P.L.	Parcela	N a z i v	Kultura	Kl ha a m2	Posjednik	Adresa	Posjed	SV
1450	8	NURLJE POZDERCA	Kuća i zgrada	17	REPUB SEKRETAR ZA UNUTR POSLOVE	SARAJEVO B KOVAČEVIĆA	1/1	D
1450	9	NURLJE POZDERCA	Kuća i zgrada	16 28	REPUB SEKRETAR ZA UNUTR POSLOVE	SARAJEVO B KOVAČEVIĆA	1/1	D
		NURLJE POZDERCA	Dvorište.	54 45				

Sarajevo 09.09.2009. godine

Izradio:



Pomoćnik načelnika  
 Lejla Cerić dipl.prav.

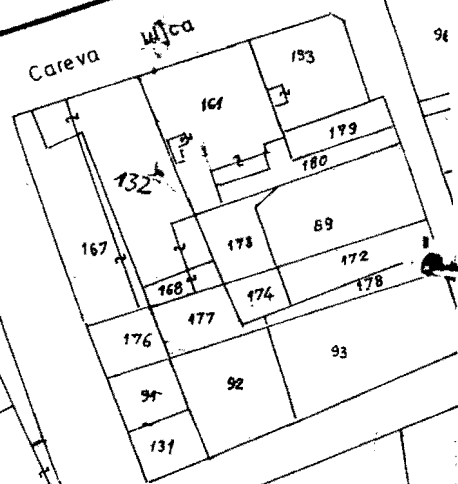
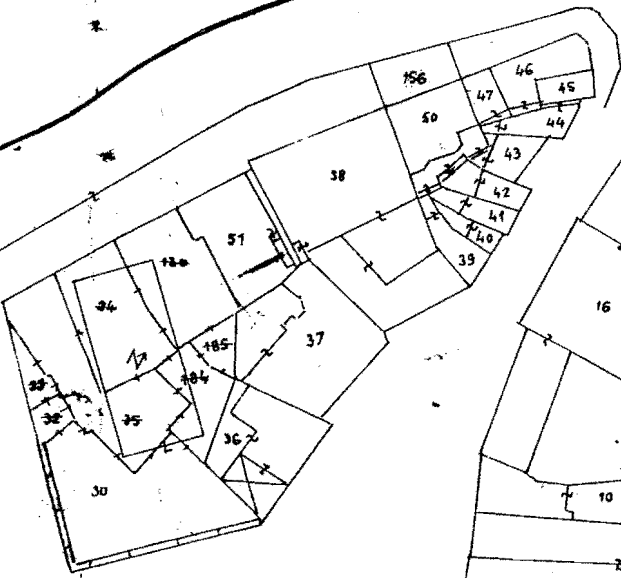
STARI PRAMJER

CXXV/120

Careva C. ubrjia

Careva ulica

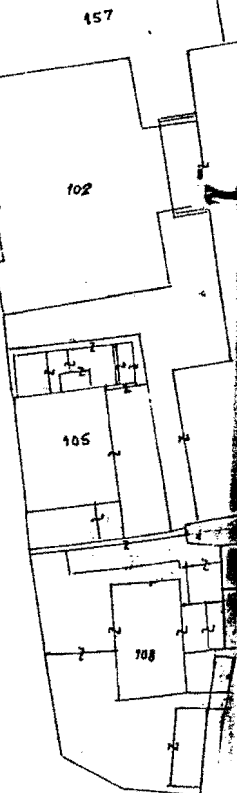
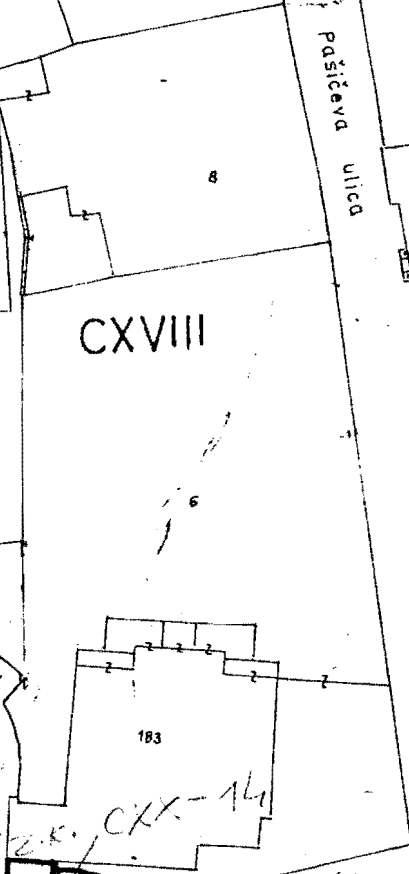
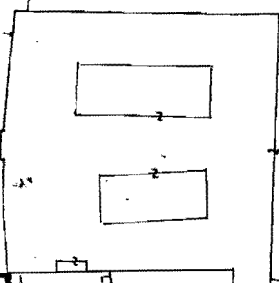
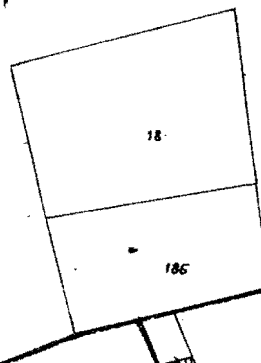
(2)



Bistrik ulica

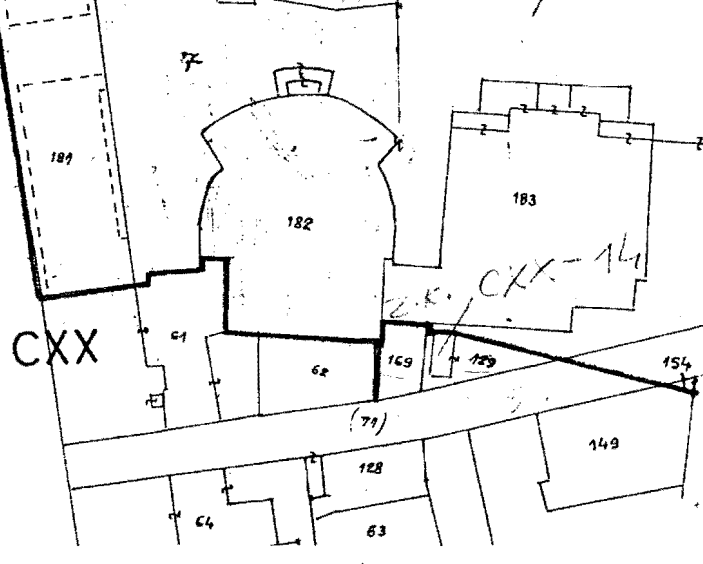
CXVIII

Pastirava ulica



Bistrik potok

CXX




CXX-14

ORGAN KOJI VODI JAVNU EVIDENCIJU (naziv, sjedište, kontakt-podaci, ovlašteno službeno lice):

SLUŽBA ZA IMOVINSKO - PRAVNE, GEODETSKE POSLOVE I KATASTAR LEJLA CERIĆ  
TEL: 282-317

Rbr.	PODACI O NEKRETNINAMA (prema posljednjem stanju u katastru)	
1.	NAZIV POLITIČKE OPŠTINE / OPĆINE	STARI GRAD
2.	NAZIV KATASTARSKE OPŠTINE / OPĆINE	KO. SARAJEVO IX
3.	BROJ POSJEDOVNOG LISTA	1450
4.	BROJ KATASTARSKE PARCELE (stari i novi premjer)	Kč. 8, Kč. 9, Kč. SARAJEVO IX (novi premjer) Kč. 181, 7, 182, 183 i 6 - Malob. CxVIII
5.	OZNAKA PARCELE	KUĆA, ZGRADA, DOBIŠE
6.	POVRŠINA PARCELE	70907 <sup>2</sup>
7.	PODACI O POSJEDNIKU (i dio posjeda)	Republički sekretariat za imovinsko-pravne poslove
8.	OSTALE NAPOMENE	

\*) Opšte i ažurirane informacije dostupne na: [www.ohr.int/popis/drzavneimovine](http://www.ohr.int/popis/drzavneimovine)



Politička općina/opština: **SARAJEVO**  
 Katastarska općina/opština: **SP\_SARAJEVO - MAHALA CXVIII**

NAR i RZ broj: \_\_\_\_\_  
 ZK uložak: **31**

## Zemljišnoknjižni izvadak

### A

#### Popisni list

Rbr	Broj zemljišta (parcele)	OZNAKA NEKRETNINA	Površina			Primjedba
			ha	a	m²	
1.	7	dvorište; DVORIŠTE	---	08	15	Preuzeto dana 11.08.2008 iz KO Sarajevo Mahala CXVIII/57.
2.	181	nova skupština SRBIH; OBJEKAT	---	05	05	Preuzeto dana 11.08.2008 iz KO Sarajevo Mahala CXVIII/57.
3.	182	stara skupština SR BIH; OBJEKAT	---	07	16	Preuzeto dana 11.08.2008 iz KO Sarajevo Mahala CXVIII/57.

### B

#### Vlasnički list


Rbr	UPISI	Primjedba
1.	Udio: 1/1 Tip: DRŽAVNO VLASNIŠTVO DRŽAVNO VLASNIŠTVO, Adresa: ; JMB: null Pr.6.07.1921 G.1415/21 Na osnovu naredbe zemaljske vlade BIH u Sarajevu od 13.01.1921 broj 750/III, zemljište opisano u A I listu uknjiženo je kao: DRŽAVNO VLASNIŠTVO	NAPOMENA: upis pod B/1 odnosi se na pravo vlasništva na nekretnine u A I listu.  Preuzeto dana 11.08.2008 iz KO Sarajevo Mahala CXVIII/57.
2.	Udio: / Tip: DRŽAVNO VLASNIŠTVO SR BIH, Adresa: ; JMB: null Pr.19.06.1990 Dn.3264/90 Na osnovu prijedloga javnog pravobranilaštva Sarajevo od 19.06.1990 U.316, 318, 329 i 330/90, upisan je nosioc prava raspolaganja na nekretnine u A I listu.	Preuzeto dana 11.08.2008 iz KO Sarajevo Mahala CXVIII/57.

### C

#### Teretni list

Rbr	UPISI	Iznos (KM)	Primjedba
	Nema tereta.		

Potpis referenta:



SUD / ORGAN KOJI VODI JAVNU EVIDENCIJU (naziv, sjedište, kontakt-podaci, ovlašteno službeno lice):OPĆINSKI SUD SARAJEVO

Rbr.	PODACI O NEKRETNINAMA	31.12.1991.	18.03.2005.	Trenutno stanje
1.	NAZIV POLITIČKE OPŠTINE / OPĆINE	SARAJEVO	SARAJEVO	SARAJEVO
2.	NAZIV KATASTARSKE OPŠTINE / OPĆINE	MAHALA CXVIII	MAHALA CXVIII	MAHALA CXVIII
3.	BROJ ZEMLJIŠNO-KNJIŽNOG ULOŠKA	31	31	31
4.	OZNAKA NEKRETNINA (opis i površina)	DVORIŠTE 08 15 m2 I DRUGE PARC.	DVORIŠTE 08 15 m2 I DRUGE PARC.	DVORIŠTE 08 15 m2 I DRUGE PARC.
5.	BROJ ZEMLJIŠTA (stari i novi broj parcele)	7 I OSTALE	7 I OSTALE	7 I OSTALE
6.	VRSTA / OBLIK IMOVINE / SVOJINE	DRŽAVNO VLASNIŠTVO	DRŽAVNO VLASNIŠTVO	DRŽAVNO VLASNIŠTVO
7.	NOSILAC PRAVA VLASNIŠTVA			
8.	NOSILAC PRAVA RASPOLAGANJA	SR BIH	SR BIH	SR BIH
9.	NOSILAC PRAVA UPRAVLJANJA			
10.	NOSILAC PRAVA KORIŠTENJA			
11.	NOSILAC NEKOG DRUGOG STVARNOG PRAVA			
12.	TERETI I OGRANIČENJA			
13.	OSTALE NAPOMENE			

Politička općina/opština: **SARAJEVO**  
 Katastarska općina/opština: **SP\_SARAJEVO - MAHALA CXVIII**

NAR i RZ broj: \_\_\_\_\_

ZK uložak: **44**

## Zemljišnoknjižni izvadak

### A

#### Popisni list

Rbr	Broj zemljišta (parcele)	OZNAKA NEKRETNINA	Površina			Primjedba
			ha	a	m²	
1.	6	DVORIŠTE; DVORIŠTE --- 30 17	---	30	17	Preuzeto dana 11.08.2008.god. iz KO Sarajevo-Mahala CXVIII/40.
2.	8	CVJETNJAK; CVJETNJAK --- 12 31	---	12	31	Preuzeto dana 11.08.2008.god. iz KO Sarajevo-Mahala CXVIII/40.
3.	183	KONAK-NEPLODNO; NEPLODNO --- 07 57	---	07	57	Preuzeto dana 11.08.2008.god. iz KO Sarajevo-Mahala CXVIII/40.

### B

#### Vlasnički list

Rbr	UPISI	Primjedba
1.	Udio: 1/1 Tip: DRŽAVNO VLASNIŠTVO DRŽAVNO VLASNIŠTVO, Adresa: ; JMB: null Pr. 05.10.1948.god. Dn. br. 17721/48 Po molbi a po temelju Predsjedništva Prizidiuma Narodne skupštine N.R BiH od 22.09.1948.god. br. 3500/48 zemljište opisano u A I listu uknjiženo je kao: DRŽAVNO VLASNIŠTVO.	Preuzeto dana 11.08.2008.god. iz KO Sarajevo-Mahala CXVIII/40.

### C

#### Teretni list

Rbr	UPISI	Iznos (KM)	Primjedba
	Nema tereta.		

Potpis referenta: \_\_\_\_\_





SUD / ORGAN KOJI VODI JAVNU EVIDENCIJU (naziv, sjedište, kontakt-podaci, ovlašteno službeno lice):OPĆINSKI SUD SARAJEVO

Rbr.	PODACI O NEKRETNINAMA	31.12.1991.	18.03.2005.	Trenutno stanje
1.	NAZIV POLITIČKE OPŠTINE / OPĆINE	SARAJEVO	SARAJEVO	SARAJEVO
2.	NAZIV KATASTARSKE OPŠTINE / OPĆINE	MAHALA CXVIII	MAHALA CXVIII	MAHALA CXVIII
3.	BROJ ZEMLJIŠNO-KNJIŽNOG ULOŠKA	44	44	44
4.	OZNAKA NEKRETNINA (opis i površina)	DVORIŠTE 30 17 m2 KONAK 07 57 m2	DVORIŠTE 30 17 m2 KONAK 07 57 m2	DVORIŠTE 30 17 m2 KONAK 07 57 m2
5.	BROJ ZEMLJIŠTA (stari i novi broj parcele)	6-183	6-183	6-183
6.	VRSTA / OBLIK IMOVINE / SVOJINE	DRŽAVNO VLASNIŠTVO	DRŽAVNO VLASNIŠTVO	DRŽAVNO VLASNIŠTVO
7.	NOSILAC PRAVA VLASNIŠTVA			
8.	NOSILAC PRAVA RASPOLAGANJA			
9.	NOSILAC PRAVA UPRAVLJANJA			
10.	NOSILAC PRAVA KORIŠTENJA			
11.	NOSILAC NEKOG DRUGOG STVARNOG PRAVA			
12.	TERETI I OGRANIČENJA			
13.	OSTALE NAPOMENE			

Politička općina/opština: **SARAJEVO**  
 Katastarska općina/opština: **SARAJEVO - MAHALA CXX S.P.**

NAR I RZ BROJ: \_\_\_\_\_  
 ZK uložak: **14**

## Zemljišno knjižni izvodak

### A

#### Popisni list

Rbr	Broj zemljišta (parcele)	OZNAKA NEKRETNINA	Površina			Primjedba
			ha	a	m²	
1.	129	gradilište; GRADILISTE	—	00	56	Preuzeto dana 11.08.2008 iz KO Sarajevo Mahala CXX/85.
2.	169	skladište; SKLADISTE	—	00	64	Preuzeto dana 11.08.2008 iz KO Sarajevo Mahala CXX/85.
3.	170	trafostanica; TRAFOSTANICA	—	00	15	Preuzeto dana 11.08.2008 iz KO Sarajevo Mahala CXX/85.
4.	129/A	dvorište iza Konaka; DVORIŠTE	—	00	58	Preuzeto dana 11.08.2008 iz KO Sarajevo Mahala CXX/85.

### B

#### Vlasnički list

Rbr	UPISI	Primjedba
1.	Udio: 1/1 Tip: DRŽAVNO VLASNIŠTVO DRŽAVNO VLASNIŠTVO, Adresa: ; JMB: null Pr.6.07.1921 G.1413/25 Na osnovi uredbe zemaljske vlade za BiH Sarajevo od 19.01.1921 broj 750/III, zemljište opisano u A I listu uknjiženo je kao: DRŽAVNO VLASNIŠTVO	Preuzeto dana 11.08.2008 iz KO Sarajevo Mahala CXX/85.

### C

#### Teretni list

Rbr	UPISI	Iznos (KM)	Primjedba
	Nema tereta.		

Potpis referenta: *[Signature]*

