

I HERCEGOVINA  
RAČIJA BOSNE I HERCEGOVINE  
ION SARAJEVO  
OPĆINA STARI GRAD  
Načelnik Općine  
Služba za imovinsko-pravne,  
geodetske poslove i katastar  
Broj:UP-I-06-30  
Datum: 01.09.2009. godine

PRIVATNO  
VLAŠKISTU - 31.12.91.

12 0111

PREPIS POSJEDOVNOG LISTA 429/01

Katastarski srez: Sarajevo  
Katastarska općina: Sarajevo I

Strana: 1

Kat.br/Matični broj	Prezime i ime i adresa korisnika	Dio posjeda	SV	Sp.prom/god	Mjesto stan.
15621	SEKRE ZA UNU POS STA MILICIJE SARAJEVO KAUKČIJE A E 10	1/1	D		450 040

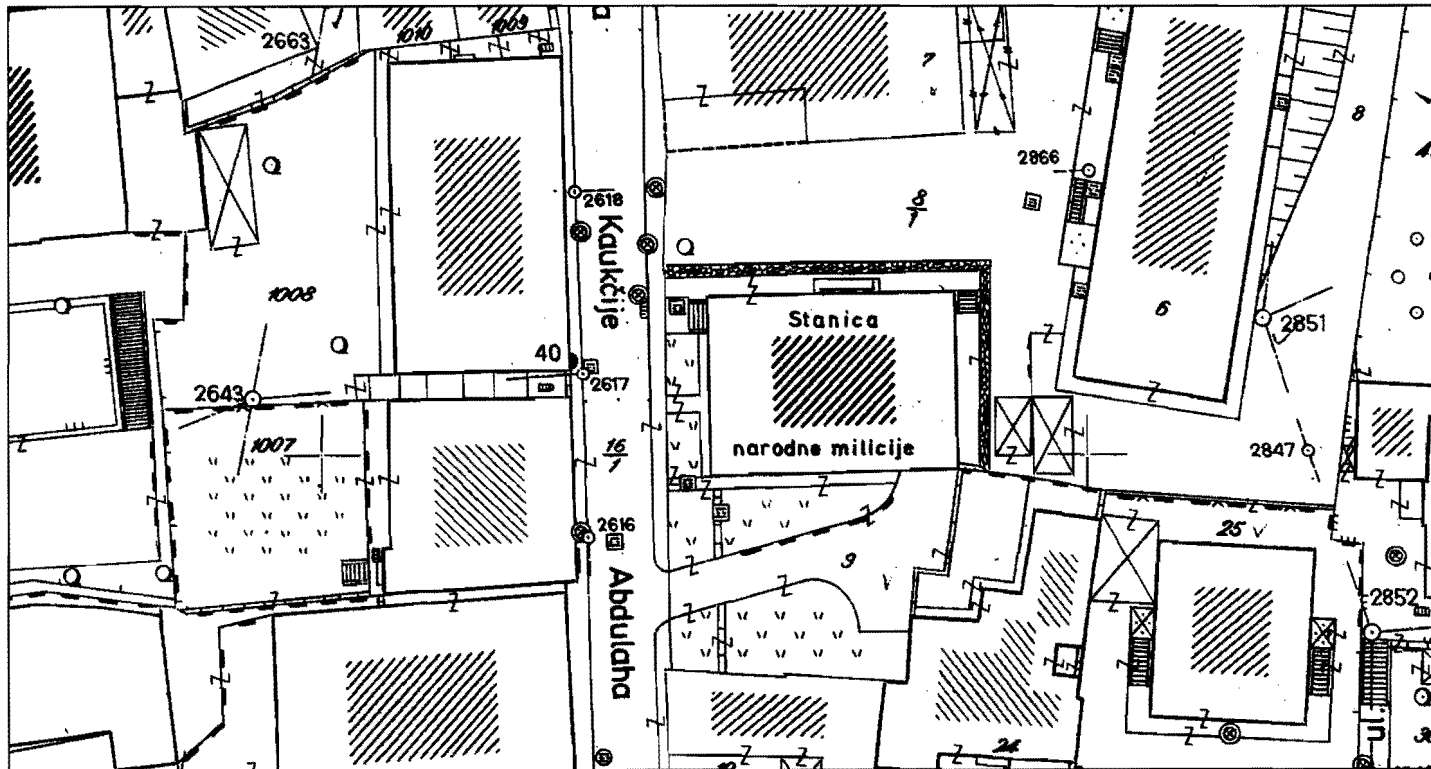
Parcela	Naziv	Naziv	Površina	Katastarski Prin. Sek.
Dio Osnov Pbr. Plan Ski	Parcele	Kulture Kl.	Ha a m2	Prihod P.L. Vla. Sp.prom/god
9	5 39 A KAUKČIJE	Kuća i zgrada Dvorište	1 91 3 34	2 2
Ukupno:			5 25	

M.P.

Pomoćnik načelnika  
Lejla Cerić dipl.prav.

Kopija katastarskog plana

Razmjera 1 : 500



Naknada po Tarifnom broju 11. Privremene Odluke o naknadama za korišćenje podataka premjera i katastra zemljišta ("Sl. novine FBiH", br. 69/05) u iznosu od 11,00 KM, uplaćena i zavedena u spisku porudbina pod rednim brojem 06-30- / . 2006. godine.

Katastarski podaci:


P.L.	Parcela	N a z i v	Kultura	Kl ha a m2	Posjednik	Adresa	Posjed SV
429	9	A KAUKČIJE A KAUKČIJE	Kuća i zgrada Dvorište	1 91 3 34	SEKRE ZA UNU POS STA MILICIJE	SARAJEVO KAUKČIJE A E	1/1 D

*STARI PREMJER K.Č. 17; MAHALA - XLII - SARAJEVO*

Sarajevo 04.09.2009. godine

Izradio: \_\_\_\_\_

M.P.




Pomoćnik načelnika  
 Nerida Čerčić dipl.prav.

ORGAN KOJI VODI JAVNU EVIDENCIJU (naziv, sjedište, kontakt-podaci, ovlašteno službeno lice):

SLUŽBA ZA IMOVINSKO-PRAVNE, GEODETSKE POSLOVE I KATASTAR LEJLA CERIC  
TEL: 282-317

Rbr.	PODACI O NEKRETNINAMA (prema posljednjem stanju u katastru)	
1.	NAZIV POLITIČKE OPŠTINE / OPĆINE	STARI GRAD
2.	NAZIV KATASTARSKE OPŠTINE / OPĆINE	SARAJEVO I
3.	BROJ POSJEDOVNOG LISTA	429
4.	BROJ KATASTARSKE PARCELE (stari i novi premjer)	9 x o. Sarajevu I - novi premjer k.o. 14 - mahala XLII Stara premjer
5.	OZNAKA PARCELE	KUĆA, ZGRADA i dvorište
6.	POVRŠINA PARCELE	525 m <sup>2</sup>
7.	PODACI O POSJEDNIKU (i dio posjeda)	sekretarijat za unutrašnje poslove stalice Milijević
8.	OSTALE NAPOMENE	

\*) Opšte i ažurirane informacije dostupne na: [www.ohr.int/popisdrzavneimovine](http://www.ohr.int/popisdrzavneimovine)



BOSNA I HERCEGOVINA  
FEDERACIJA BOSNE I HERCEGOVINE  
KANTON SARAJEVO  
OPĆINA STARI GRAD  
Načelnik Općine  
Služba za imovinsko-pravne,  
geodetske poslove i katastar  
Broj:UP-I-06-30  
Datum: 13.11.2009. godine

PREPIS POSJEDOVNOG LISTA 429/01

Katastarski srez: Sarajevo  
Katastarska općina: Sarajevo I

Strana: 1

Kat.br/Matični broj	Prezime i ime i adresa korisnika	Dio posjeda	SV	Sp.prom/god	Mjesto stan.
15621	SEKRE ZA UNU POS STA MILICIJE SARAJEVO KAUČIJE A E 10	1/1	D		450 040

Parcela	Naziv	Naziv	Površina	Katastarski Prin. Sek.
Dio Osnov Pbr. Plan Ski Parcele	Parcele	Kulture Kl.	Ha a m2	Prihod P.L. Vla. Sp.prom/god
9	5 39 A KAUČIJE	Kuća i zgrada Dvorište	1 91 3 34	2 2

Ukupno: 5 25

u RGDJ

100 94

XLII

M.P.

Po ovl. Načelnika Općine

Nevezeta Mulalić, dipl. prav.

Politička općina/opština: **SARAJEVO**  
 Katastarska općina/opština: **SP\_SARAJEVO - MAHALA XLII**

NAR i RZ broj: \_\_\_\_\_

ZK uložak: **34**

## Zemljišnoknjižni izvadak

### A

#### Popisni list

Rbr	Broj zemljišta (parcele)	OZNAKA NEKRETNINA	Površina			Primjedba
			ha	a	m²	
1.	14 ✓	gradilište; GRADILISTE	---	04	51	Preuzeto dana 29.05.2008. iz ZK.ul.41 KO Sarajevo - Mahala XLII.
2.	92	gradilište; GRADILISTE	---	00	54	Preuzeto dana 29.05.2008. iz ZK.ul.41 KO Sarajevo - Mahala XLII.

### B

#### Vlasnički list

Rbr	UPISI	Primjedba
1.	Udio: 1/2 Tip:SUVLASNIŠTVO VOLODAR (DANKO) ANTO, Adresa: ; JMB: null Pr.26.2.1944. Z:514/44 Na osnovu kupoprodajnog ugovora ddo Sarajevo 3.2.1944., odobrenog po ministarstvu pravosuđa i bogoštavlja u Zagrebu pod R:1280/44, uknjiženo je pravo vlasništva na nekretnine opisane u A I listu.	Preuzeto dana 29.05.2008. iz ZK.ul.41 KO Sarajevo - Mahala XLII.
2.	Udio: 1/16 Tip:SUVLASNIŠTVO MARTINČEVIĆ (PERO) IVICA, Adresa: ; JMB: null Pr.21.3.1962. Dn:1502/62 Na osnovu rješenja Sreskog suda I u Sarajevu od 6.12.1961. O:564/60, uknjiženo je pravo vlasništva na nekretnine opisane u A I listu	Preuzeto dana 29.05.2008. iz ZK.ul.41 KO Sarajevo - Mahala XLII.
3.	Udio: 1/16 Tip:SUVLASNIŠTVO VIDOVIĆ rođ. MARTINČEVIĆ (-) LJUBICA, Adresa: ; JMB: null Pr.21.3.1962. Dn:1502/62 Na osnovu rješenja Sreskog suda I u Sarajevu od 6.12.1961. O:564/60, uknjiženo je pravo vlasništva na nekretnine opisane u A I listu	Preuzeto dana 29.05.2008. iz ZK.ul.41 KO Sarajevo - Mahala XLII.

4.	Udio: 3/8      Tip: SUVLASNIŠTVO VOĐERIĆ - ZORIĆ (BRANKO) VERA, Adresa: ; JMB: null Pr.12.10.1981. Dn:7379/81 Na osnovu rješenja o nasljeđivanju OS I Sarajevo od 23.10.1980. O:1361/80, uknjiženo je pravo vlasništva na nekretnine opisane u A I listu	Preuzeto dana 29.05.2008. iz ZK.ul.41 KO Sarajevo - Mahala XLII.
----	-------------------------------------------------------------------------------------------------------------------------------------------------------------------------------------------------------------------------------------------------------------------------	---------------------------------------------------------------------------

**C**

**Teretni list**

Rbr	U P I S I	Iznos (KM)	Primjedba
	Nema tereta.		

Potpis referenta: \_\_\_\_\_




SUD / ORGAN KOJI VODI JAVNU EVIDENCIJU (naziv, sjedište, kontakt-podaci, ovlašteno službeno lice): OPĆINSKI SUD SARAJEVO

Rbr.	PODACI O NEKRETNINAMA	31.12.1991.	18.03.2005.	Trenutno stanje
1.	NAZIV POLITIČKE OPŠTINE / OPĆINE	SARAJEVO	SARAJEVO	SARAJEVO
2.	NAZIV KATASTARSKE OPŠTINE / OPĆINE	MAHALA XLII	MAHALA XLII	MAHALA XLII
3.	BROJ ZEMLJIŠNO-KNJIŽNOG ULOŠKA	34	34	34
4.	OZNAKA NEKRETNINA (opis i površina)	GRADILIŠTE 04 51 m2	GRADILIŠTE 04 51 m2	GRADILIŠTE 04 51 m2
5.	BROJ ZEMLJIŠTA (stari i novi broj parcele)	14	14	14
6.	VRSTA / OBLIK IMOVINE / SVOJINE	PRIVATNO	PRIVATNO	PRIVATNO
7.	NOSILAC PRAVA VLASNIŠTVA			
8.	NOSILAC PRAVA RASPOLAGANJA			
9.	NOSILAC PRAVA UPRAVLJANJA			
10.	NOSILAC PRAVA KORIŠTENJA			
11.	NOSILAC NEKOG DRUGOG STVARNOG PRAVA			
12.	TERETI I OGRANIČENJA			
13.	OSTALE NAPOMENE			PRIVATNO VLASNIŠTVO OD 1944. GODINE