



# Commission for Real Property Claims of Displaced Persons and Refugees

Opština : SRBAC

## Posjedovni list : 122

Computer : SAR-INVENT5

ID : 12

Date : 10/13/2009

Katastarski srez SRBAC

Katastarska opština Srbac

Katbr.	Posjedni	DIO	SV
7090	SKUPŠTINA OPŠTINE SRBAC SRBAC	1/2	
11231	SLUŽBA DRUŠTVENOG KNJIGOVODSTVA SRBAC	1/2	

Dio	Blok	Osnb	Podb	Brpl	Brsk	Naziv parcel	Kultura	Klasa	Površina	Br.prom.
	000	371	3	0	0	KUJITE	Kuša i zgrada	0	133	
							Dvoršte	0	655	
<b>Pov. Ukupno:</b>									<b>788</b>	

UNIJETA OVAJ PL KAO 31.12.1991  
DIO DE OTUDEM



Република Српска  
Републичка управа за геодетске  
и имовинско-правне послове  
Бања Лука

**ПОДРУЧНА ЈЕДИНИЦА  
СРБАЦ**

Општина: СРБАЦ  
Катастарски срез: СРБАЧКИ СРЕЗ  
Катастарска општина: СРБАЦ МЈЕСТО  
Број: 21.40-952.1-1-4315/2009  
Датум: 10. 11. 2009

На основу члана 10. став 1. Закона о одржавању премјера и катастра земљишта ("Службени гласник Републике Српске", број 19/96), на захтјев

ОХР  
из САРАЈЕВО,


издаје се

**ПОСЛЕДОВНИ ЛИСТ - ПРЕПИС  
број: 122 / 4**

Подаци о посједнику на земљишту			
Матични број	Индикације посједника	Сједиште или пребивалиште и адреса	Део посједа
600400000501	ДР. КОР. СКУПШТИНА ОПШТИНЕ СРБАЦ СУКОРИСНИК ДС	СРБАЦ	1/2
6004000010923	СЛУЖБА ДРУШТВЕНОГ ПРЕДУЗЕЋА СУКОРИСНИК ДС	СРБАЦ	1/2

Подаци о земљишту								
Блок	Број парцеле	План	Потес	Класа	Површина	Приход	СП	Примједба
	основни	подброј	Скипа	Култура	м2		Привис	
	371	3	000	КУЋИШТЕ			120/ 2001	
			000	Двориште	340	.00	122	89185
		1		Кућа и зграда	133	.00	120/ 2001	
					473	.00	122	105711

Накнада је ослобођена на основу члана 7. Закона о накнадама за коришћење података премјера и катастра некретнина и вршење услуга у области премјера и катастра некретнина ("Службени гласник РС", бр. 19/96).



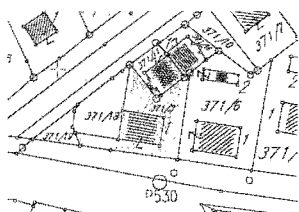
Извршила подручне јединице:

# КОПИЈА ПЛАНА

РЕПУБЛИКА СРПСКА  
 РЕПУБЛИЧКА УПРАВА ЗА ГЕОДЕТСКЕ  
 И ИМОВИНСКО-ПРАВНЕ ПОСЛОВЕ *Бангалука*  
 К.о. СРБАЦ И ЖЕВТО

Размјера 1:2500  
 Број *ПП 122*

*судеодредници: др. кор. Скупштина општине Србац 1/2  
 служб. друштвеног предузета Србац 1/2*



С

Број захтјева \_\_\_\_\_


Број парцеле	Бр. дијела парцеле	Начин коришћења	Кат. класа	Потес или улица	Површина		
					Ха	а	м <sup>2</sup>
371	/ 3	<i>дворачице кућа и зг.</i>		<i>"КУЋИШТЕ"</i>		3	40
						1	33
				<i>укупно:</i>		4	73
<i>СРБАЦ, 10.11.2009. год.</i>							

Да је ова копија плана вјерна своме оригиналу и последњем стању у кат. оперативу.

Ископирао \_\_\_\_\_

*Бучић/Шоковић*

Тврди и одређује \_\_\_\_\_



ORGAN KOJI VODI JAVNU EVIDENCIJU (naziv, sjedište, kontakt-podaci, ovlašteno sluzbeno lice):  
 REPUBLIČKA UPRAVA ZA GEODETSKE I IMOVINSKO-PRAVNE POSLOVE BANJA LUKA  
 PODRUČNA JEDINICA SRBAC

Rbr.	PODACI O NEKRETNINAMA (prema posljednjem stanju u katastru)	
1.	NAZIV POLITIČKE OPŠTINE / OPĆINE	SRBAC
2.	NAZIV KATASTARSKE OPŠTINE / OPĆINE	SRBAC MJESTO
3.	BROJ POSJEDOVNOG LISTA	122
4.	BROJ KATASTARSKE PARCELE (stari i novi premjer)	371/3
5.	OZNAKA PARCELE	KUĆIŠTE, Dvorište, Kuća i zgrada
6.	POVRŠINA PARCELE	473 M <sup>2</sup>
7.	PODACI O POSJEDNIKU (i dio posjeda)	SKUPŠTINA OPŠTINE SRBAC ½ i SLUŽBA DRUŠTVENOG PREDUZEĆA SRBAC ½.
8.	OSTALE NAPOMENE	Promjena u površini odnosi se na parcelaciju građ. Zemljišta. ”

\*) Opšte i ažurirane informacije dostupne na: [www.ohr.int/popisdrzavneimovine](http://www.ohr.int/popisdrzavneimovine)

Politička općina/opština: SRBAC  
Katastarska općina/opština: S/P SRBAC

NAR i RZ BROJ: \_\_\_\_\_

ZK uložak: 1370

## Zemljišnoknjižni izvadak

### A

#### Popisni list

Rbr	Broj zemljišta (parcele)	OZNAKA NEKRETNINA	Površina			Primjedba
			ha	a	m <sup>2</sup>	
1.	89/85	GUMINA; livada --- 02 56	---	02	56	PREUZETO:15.01.2008 .IZ ZK.UL.1787.K.O.SRBA C

### B


#### Vlasnički list

Rbr	UPISI	Primjedba
1.	Udio: 1/1      Tip:Svojina Stojaković (Miladin) Nedeljko, Adresa:      Srbac,Nožičko bb; JMB: null PRIMLJENO:24.2.2004.DNEVNIK,BROJ:80/04. NA OSNOVU KUPOPRODAJNOG UGOVORA SRBAC,OV.BROJ:589/04 OD 24.2.2004.GODINE,UKNJIŽUJE SE PRAVO VLASNIŠTVA NA NEKRETNINE U A LISTU PREUZETO:15.01.2008 ZEMLJIŠNO-KNJIŽNI REFERENT:BOGDAN VREJIĆ	

### C

#### Teretni list

Rbr	UPISI	Iznos (KM)	Primjedba
	Nema tereta.		



*Signature*



SUD / ORGAN KOJI VODI JAVNU EVIDENCIJU (naziv, sjedište, kontakt-podaci, ovlašteno slu beno lice):

R. S.OSNOVNI SUD SRBAC, ZEMLJIŠNO KNJI NI URED/KANCELARIJA SRBAC

Aleksandra Mandić.

Rbr.	PODACI O NEKRETNINAMA	31.12.1991.	18.03.2005.	Trenutno stanje
1.	NAZIV POLITIČKE OPŠTINE / OPĆINE	SRBAC	SRBAC	SRBAC
2.	NAZIV KATASTARSKE OPŠTINE / OPĆINE	S/P SRBAC	S/P SRBAC	S/P SRBAC
3.	BROJ ZEMLJIŠNO-KNJI NOG ULOŠKA	1370	1370	1370
4.	OZNAKA NEKRETNINA (opis i površina)	Gumina, Livada 256 m2	Gumina, Livada 256 m2	Gumina, Livada 256 m2
5.	BROJ ZEMLJIŠTA (stari i novi broj parcele)	89/85	89/85	89/85
6.	VRSTA / OBLIK IMOVINE / SVOJINE	Svojina	Svojina	Svojina
7.	NOSILAC PRAVA VLASNIŠTVA	Stojanović /Miladin/Nedeljko,1/1	Stojanović /Miladin/Nedeljko,1/1	Stojanović /Miladin/Nedeljko,1/1
8.	NOSILAC PRAVA RASPOLAGANJA	"	"	"
9.	NOSILAC PRAVA UPRAVLJANJA	"	"	"
10.	NOSILAC PRAVA KORIŠTENJA	"	"	"
11.	NOSILAC NEKOG DRUGOG STVARNOG PRAVA	"	"	"
12.	TERETI I OGRANIČENJA	nema	nema	nema
13.	OSTALE NAPOMENE			