



Република Српска
Републичка управа за геодетске
и имовинско-правне послове
Бања Лука

**ПОДРУЧНА ЈЕДИНИЦА
П Р Њ А В О Р**

Општина: П Р Њ А В О Р
Катастарски срез: П Р Њ А В О Р
Катастарска општина: КРЕМНА
Број: 21.0--0-8429/2009
Датум: 11. 11. 2009

На основу члана 10. став 1. Закона о одржавању премјера и катастра земљишта ("Службени гласник Републике Српске", број 19/96), на захтјев


из ,
издаје се

**ПОСЛЕДОВНИ ЛИСТ - ПРЕПИС
број: 714 / 0**

Матични број	Иницијали поседника	Седиште или пребивалиште и адреса	Део посела
6004000000443	МИНИСТАРСТВО ОДБРАНЕ РЕПУБЛИКЕ СРПСКЕ КОРИСНИК ДС	БАЊА ЛУКА	1/1

Блок	Број парцеле		План Скица	Потес Култура	Класа	Површина м ²	Приход	СП Припис	Примједба
	основни	подброј							
	2314	2	004 003	ЛУБИЋ Пашњак	5	210 210	.06 .06	8/ 2000 73	20/82

Накнада је ослобођена на основу члана 7. Закона о накнадама за коришћење података премјера и катастра некретнина и вршење услуга у области премјера и катастра некретнина ("Службени гласник РС", бр. 19/96).

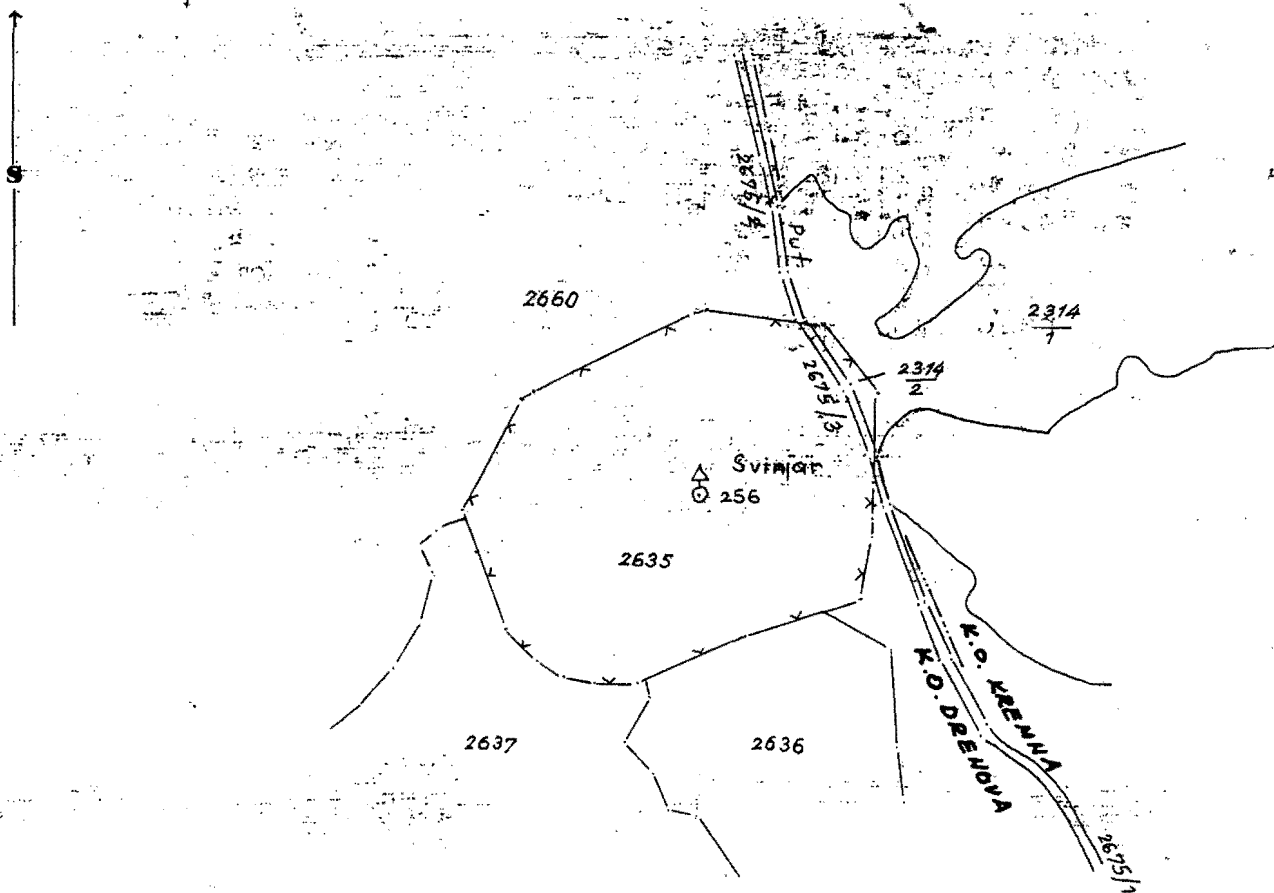


Мешф подручне јединице:

СЕДЛАЧИЋ АИДА

KOPIJA KATASTARSKOG PLANA

Razmjera 1: **2500**



Naknada po Tar. br. 7. Tarife naknada za korišćenje podataka premjera i katastra zemljišta («Sl. list SR BiH» br. 39/73 i 1/74) u iznosu od dinara _____, te po tar. br. _____ Opštinske tarife naknada za usluge u iznosu od dinara _____ uplaćena i zavedena u spisku porudžbina pod br. _____/197____ god.

Taksa za ovjeru po tar. br. _____ Opštinske taksene tarife u iznosu od dinara _____ na podnesku naljepljena i poništena.

Katastarski podaci:

Broj posje- lista	Broj kart. parcele	Kultura	Površina m ²	Posjednik

PRILJAVOR dne **9. 6.** 1982 godine

izradio,

Korolj Ivan g.m.

Ovjerava,

Šef Opštinske geodetske uprave:

Josipin

SUD / ORGAN KOJI VODI JAVNU EVIDENCIJU (naziv, sjedište, kontakt-podaci, ovlašteno službeno lice):

OSNOVNI SUD PRNJAVOK

051-663-337

RUKOVOJILAC ZE KANCELARIJE *Alagna*

Rbr.	PODACI O NEKRETNINAMA	31.12.1991.	18.03.2005.	Trenutno stanje
1.	NAZIV POLITIČKE OPŠTINE / OPĆINE	PRNJAVOK	PRNJAVOK	
2.	NAZIV KATASTARSKE OPŠTINE / OPĆINE	KREMNA	KREMNA	
3.	BROJ ZEMLJIŠNO-KNJIŽNOG ULOŠKA	452 (d. 162)		
4.	OZNAKA NEKRETNINA (opis i površina)	K.č. 82/32 PRNJAVOK UL. 290m ²	K.č. 82/32 PRNJAVOK UL. 290m ²	
5.	BROJ ZEMLJIŠTA (stari i novi broj parcele)	ST. 82/32 novi br. 2319/2		
6.	VRSTA / OBLIK IMOVINE / SVOJINE	DRUŠTVENA	DRUŠTVENA	
7.	NOSILAC PRAVA VLASNIŠTVA	-	-	
8.	NOSILAC PRAVA RASPOLAGANJA	DRŽAVA SRJ - SVEZANI ZA NARODNU ODHRANU	DRŽAVA SRJ - SVEZANI ZA NARODNU ODHRANU	
9.	NOSILAC PRAVA UPRAVLJANJA	-	-	
10.	NOSILAC PRAVA KORIŠTENJA	-	-	
11.	NOSILAC NEKOG DRUGOG STVARNOG PRAVA	-	-	
12.	TERETI I OGRANIČENJA			
13.	OSTALE NAPOMENE			

BOSNA I HERCEGOVINA
REPUBLIKA SRPSKA
OSNOVNI SUD U PRNJAVORU
ZEMLJIŠNOKNJIŽNI URED/KANCELARIJA
11.09.2009

Politička općina/opština: **PRNJAVOR**
Katastarska općina/opština: **KREMNA**

028-0-NAR-09-025381
NAR i RZ BROJ: _____

ZK uložak: 162

Zemljišnoknjižni izvadak

A

Popisni list

Rbr	Broj zemljišta (parcele)	OZNAKA NEKRETNINA	Površina			Primjedba
			ha	a	m²	
1.	832/32	Ljubić; Pašnjak --- 02 10	---	02	10	Dana 06.11.2008. godine preuzeto iz zk.ul.br.452 iste KO.

B


Vlasnički list

Rbr	UPISI	Primjedba
1.	Udio: 1/1 Tip: Vlasništvo DRŽAVNA SVOJINA, Adresa: JMB: null Primljeno 15.10.1982.godine Dnevnik:1057/82 Nekretnine upisane u A listu, uknjižene su kao: Društvena svojina sa 1/1.	Dana 06.11.2008. godine preuzeto iz zk.ul.br.452 iste KO.

C

Teretni list

Rbr	UPISI	Iznos (KM)	Primjedba
1.	Primljeno 15.10.1982.godine Dnevnik:1057/82 Na osnovu rješenja SO-e Prnjavor, br.07-474-217/82 od 11.08.1982.godine, uknjiženo je pravo raspolaganja na nekretnine u A listu, u korist: Države SFRJ-Savezni sekretarijat za narodnu odbranu sa 1/1.		Dana 06.11.2008. godine preuzeto iz zk.ul.br.452 iste KO.



Algor

Ured 12. 11. 6 9/83

Nar. br.

102/83

Zemljišnoknjižni izvadak

Katastarska opština

Trceus

Br. zk. uložka

452

A. Popisni list

Redni broj	Broj zemljišta (parcele)	Oznaka nekretnina	Površina			Primjedba
			ha	a	m ²	
1	832/32	pašnjak „Lubić“		2	10	

B. Vlasnički list

Redni broj	U P I S I	Primjedba
	Na zemljištu u A listu uloženo je:	
1	Društva svojina sa 1/1	

