



Република Српска
Републичка управа за геодетске
и имовинско-правне послове
Бања Лука

**ПОДРУЧНА ЈЕДИНИЦА
П Р Њ А В О Р**

Општина: П Р Њ А В О Р
Катастарски срез: ПРЊАВОР
Катастарска општина: ПРЊАВОР
Број: 21.36-952.1-1-3367/2009
Датум: 11. 11. 2009

На основу члана 10. став 1. Закона о одржавању премјера и катастра земљишта ("Службени гласник Републике Српске", број 19/96), на захтјев

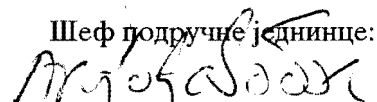
ОХР-а
из ,
издаје се

**ПОСЈЕДОВНИ ЛИСТ - ПРЕПИС
број: 248 / 0**

Подаци о посједнику на земљишту			
Матични број	Индикације посједника	Сједиште или пребивалиште и адреса	Део посјела
0000000010372	СУП КОРИСНИК ДС	ПРЊАВОР 27, ПРЊАВОР 27 ЈУЛА	1/1

Подаци о земљишту									
Блок	Број парцеле		План Скица	Потес Култура	Класа	Површина м2	Приход	СП Припис	Примједба
	основни	подброј							
	196	1	012 075	КУЧИШТЕ Двориште		720	.00	15/ 79	
		1		Кућа и зграда		579	.00	15/ 79	
						1299	.00		

Накнада је ослобођена на основу члана 7. Закона о накнадама за коришћење података премјера и катастра некретнина и вршење услуга у области премјера и катастра некретнина ("Службени гласник РС", бр. 19/96).

Шеф подручне јединице:

РАЈАЧИЋ АИДА

Politička općina/opština: PRNJAVOR
Katastarska općina/opština: PRNJAVOR

028-0-NAR-05-006
NAR i RZ BROJ: 257
ZK uložak: 235

Zemljišnoknjižni izvadak

A

Popisni list

Rbr	Broj zemljišta (parcele)	OZNAKA NEKRETNINA	Površina			Primjedba
			ha	a	m ²	
1.	20/31	NN; Kućiste sa dvorištem	---	04	61	Dana 10.03.2006. godine preuzeto iz ZK ul. broj 268 iste k.o.
2.	20/70	Kućiste; Njiva	---	04	37	Dana 10.03.2006. godine preuzeto iz ZK ul. broj 268 iste k.o.

B

Vlasnički list


Rbr	UPISI	Primjedba
1.	Udio: 1/1 Tip: Vlasništvo DRŽAVNA SVOJINA, Adresa: --- JMB: null Pr. 18.05.1962. Dn.br. 711/1962 Na osnovu rješenja Odjeljenja za finansije Narodnog odbora opštine Prnjavor broj: 04/3-VL-2089/1-59 od 17.05.1962. zemljište opisano u listu A pod I uknjižuje se kao DRUŠTVENA SVOJINA	Dana 10.03.2006. godine preuzeto iz ZK ul. broj 268 iste k.o.

C

Teretni list

Rbr	UPISI	Iznos (KM)	Primjedba
1.	Pr. 10.04.1965. Dn.br. 218/65 Na osnovu dopunskog rješenja o nasljeđivanju br. O:35/63 od 01.04.1965. i čl. 38. i 39. Zakona o nacionalizaciji, uknjižava se pravo korištenja na dio nekretnina u A listu u korist: Petrović rođ. Tasovac Milke iz Prnjavora sa 1/4		Dana 10.03.2006. godine preuzeto iz ZK ul. broj 268 iste k.o.
2.	Pr. 09.07.2001. Dn.br. 421/2001 Na osnovu pravosnažnog rješenja o nasljeđivanju Osnovnog suda Prnjavor broj O-258/2001 od 04.07.2001. godine uknjižava se pravo vlasništva na dio nekretnina u A listu, u korist: Marković Branka sina svete iz Prnjavora sa 3/4		Dana 10.03.2006. godine preuzeto iz ZK ul. broj 268 iste k.o.

Potpis referent



Politička općina/opština: **PRNJAVOR**
 Katastarska općina/opština: **PRNJAVOR**

078-0-NAE-09-001
 NAR i RZ BROJ: 256
 ZK uložak: **3437**

Zemljišnoknjižni izvadak

A

Popisni list

Rbr	Broj zemljišta (parcele)	OZNAKA NEKRETNINA	Površina			Primjedba
			ha	a	m²	
1.	20/21	NN; Kuća s kućištem i dvorište	---	01	88	Dana 06.10.2009.g. preuzeto iz ZK ul.br.1967 iste KO

B

Vlasnički list


Rbr	UPISI	Primjedba
1.	<p>Udio: 1/1 Tip:Suvlasništvo DRŽAVNA SVOJINA, Adresa: --- JMB: null Primljeno 01.11.1960.g. Dnevnik. 1289/60 Na osnovu rješenja Komisije za nacionalizaciju NOO Prnjavor br.03/11-VL-890/31,32,33,34,55-59 od 31.10.1960.g. i Uputstva o zemljišno knjižnim upisima nacionalizovanih naj.zgrada i građ.zemljišta Sl.list.FNRJ br.49/59-zemljište sa zgradom opisano u A listu, uknjiženo je kao: Društvena svojina</p>	Dana 06.10.2009.g. preuzeto iz ZK ul.br.1967 iste KO
2.	<p>Udio: 1/1 Tip:Suvlasništvo DRŽAVNA SVOJINA, Adresa: --- JMB: null Primljeno 21.03.1967.g. Dnevnik: 213/67 Na osnovu kupoprodajnog ugovora Prnjavor 26.12.1964.g. Ov.br.166/65 od 06.03.1965.,cijeli stan na prvom spratu koji se nalazi u sastavu zgrade sagrađene na k.p.br.20/21 a sastoji se od 4 sobe sa nusprostorijama i podrumom,dosadašnje vlasništvo Stanković Luke i Petrović rođ.Tasovac Milke, uknjiženo je kao: Društvena svojina -upisano je da je organ upravljanja SO Prnjavor</p>	Dana 06.10.2009.g. preuzeto iz ZK ul.br.1967 iste KO

C

Teretni list

Rbr	UPISI	Iznos (KM)	Primjedba
	Nema tereta.		

Potpis referenta



Opjina : PRNJAVOR

Posjedovni list : 248

Computer : SAR-INVENT5

ID : 12

Date : 10/12/2009

Katastarski srez Prnjavor

Katastarska opjina Prnjavor

Katbr.	Posjedni	DIO	SV
10372	SUP PRNJAVOR 27 JULA	1/1	

Dio	Blok	Osnb	Podb	Brpl	Brsk	Naziv parcel	Kultura	Klasa	Površina Br.prom.
		196	1	12	03B	KU^ITE	Ku a i zgrada	0	5 79
							Dvor fte	0	7 20
Pov. Ukupno:									12 99