



Република Српска
Републичка управа за геодетске
и имовинско-правне послове
Бања Лука

5

**ПОДРУЧНА ЈЕДИНИЦА
ПРИЈЕДОР**

Општина: ПРИЈЕДОР
Катастарски срез: ПРИЈЕДОР
Катастарска општина: ЉЕСКАРЕ
Број: 21.35-952.1-1-1/2009
Датум: 11. 11. 2009

На основу члана 10. став 1. Закона о одржавању премјера и катастра земљишта ("Службени гласник Републике Српске", број 19/96), на захтјев


из ,
издаје се

**ПОСЈЕДОВНИ ЛИСТ - ПРЕПИС
број: 145 / 1**

Подаци о посједнику на земљишту			
Матични број	Идентификације посједника	Сјелиште или пребивалиште и адреса	Дио посједа
000000018915	ДР СВ ОМЛАДИНСКИ ДОМ ПОСЈЕДНИК	ЉЕСКАРЕ 6	1/1

Подаци о земљишту									
Блок	Број парцеле	План	Потес	Класа	Површина	Приход	СП	Примједба	
основни	подброј	Скапа	Култура		м2		Припис		
	2787	012 0	ОМЛАДИНСКИ ДОМ пашњак	2	450	.37	0/ 0	нема	
	1		кућа		90	.00	0/ 0	нема	
					540	.37			

Накнада је ослобођена на основу члана 7. Закона о накнадама за коришћење података премјера и катастра некретнина и вршење услуга у области премјера и катастра некретнина ("Службени гласник РС", бр. 19/96).



ручне јединице:

С.

РЕПУБЛИКА СРПСКА
Републичка управа за геодетске
и имовинско-правне послове
Подручна јединица Приједор

Број: 21.35/952.1.4 - СК. /09
 Датум: 18.11.09

Републичка управа за геодетске и имовинско правне послове Подручна јединица Приједор рјешавајући по захтјеву _____ а на основу члана 150. Закона о општем управном поступку („Сл. лист РС“, бр. 13/02)), и з д а ј е

УВЈЕРЕЊЕ

Потврђује се да парцелама уписаним у зк.ул.бр. _____ к.о. КЕСКАРЕ одговарају следеће парцеле:

Стари премјер:

Нови премјер:

Површина:


КО ЈУБИЈА к.о. 222/1

2787

Увјерење се издаје на основу завршеног усклађивања горе наведених парцела из планова старог и новог премјера земљишта и података катастарског оператa.

Увјерење се издаје у сврху _____

Такса у складу с чл. 3. Одлуке о висини накнаде за коришћење података премјера и катастра некретнина и вршења услуга Републичке управе за геодетске и имовинско правне послове („Сл. Гласник Републике Српске бр. 34/98) у износу од _____ Мије дапаћена.

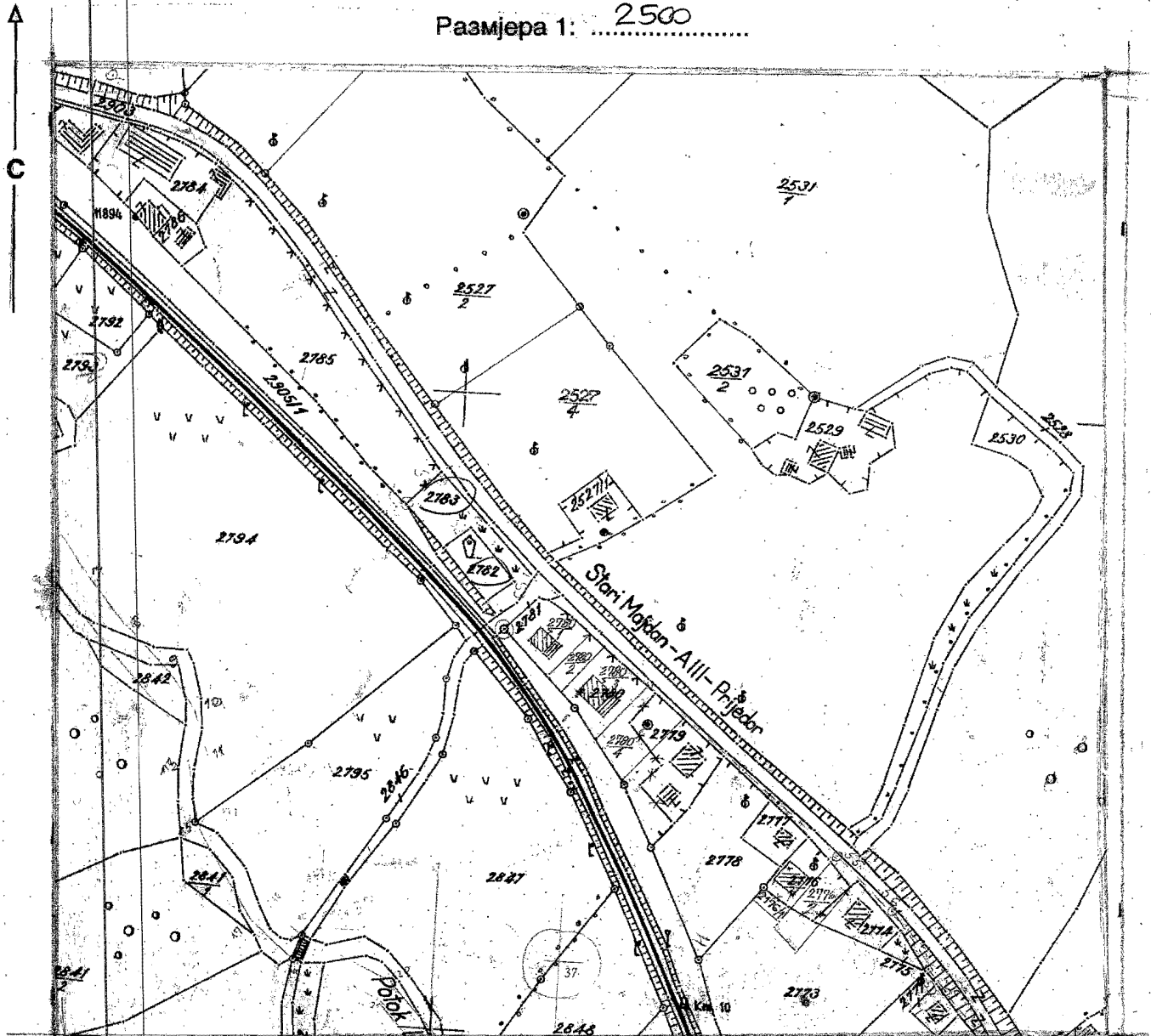


Службено лице: _____

Подручна јединица ПРИЈЕДОР

КОПИЈА КАТАСТАРСКОГ ПЛАНА

Размјера 1: 2500




Катастарски подаци:

Број посједовног листа	Број парцеле		Култура и класа	м ²	Посједник
	Нови премјер	Стари премјер			
148	2782		ГРОБЉЕ	365	САВЕЗ БОРАЦА НОРА
	2783		ПАШЊАК 2.	725	

Мјесто и датум: ПРИЈЕДОР, 11.11.2009.

Израдио:

Радик С.



ORGAN KOJI VODI JAVNU EVIDENCIJU (naziv, sjedište, kontakt-podaci, ovlašteno službeno lice):

OPĆINA

.....Prijedor.....

Rbr.	PODACI O NEKRETNINAMA (prema posljednjem stanju u katastru)	
1.	NAZIV POLITIČKE OPŠTINE / OPĆINE	Prijedor
2.	NAZIV KATASTARSKE OPŠTINE / OPĆINE	Ljeskare
3.	BROJ POSJEDOVNOG LISTA	145/1
4.	BROJ KATASTARSKE PARCELE (stari i novi premjer)	2787
5.	OZNAKA PARCELE	Pašnjak i kuća
6.	POVRŠINA PARCELE	540
7.	PODACI O POSJEDNIKU (i dio posjeda)	OMLADINSKI DOM sa dijelom 1/1
8.	OSTALE NAPOMENE	

*) Opšte i ažurirane informacije dostupne na: www.ohr.int/popisdrzavneimovine

BOSNA I HERCEGOVINA
REPUBLIKA SRPSKA
OSNOVNI SUD U PRIJEDORU
ZEMLJIŠNOKNJIŽNI URED/KANCELARIJA
23.11.2009

Politička općina/opština: -
Katastarska općina/opština: SP DONJA LJUBIJA

NAR I RZ BROJ: 6316/09

ZK uložak: 220

Zemljišno knjižni izvodak

A

Popisni list

Rbr.	Broj zemljišta (parcele)	OZNAKA NEKRETNINA	Površina			Primjedba
			ha	a	m ²	
1.	222/1	zgrada i školsko dvorište; --- 11 40	---	11	40	Dana 15.05.2008. godine preuzeto iz zk.ul.br. 1230. iste k.o.

B

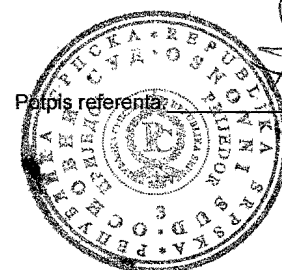
Vlasnički list

Rbr.	U P I S I		Primjedba
1.	Udio: / Državna svojina, Adresa: Prijedor, Nepoznata bb; JMB: null Primljeno 28. Novembra 1990. godine Dn: 1518/90. Prenosi se ovamo upis sa vlastovnice zk.ul. 644 provedeni upis pod B/6 koji glasi : Zemljište u A I listu knjiženo kao : DRŽAVNA SVOJINA	Tip: Suvlasnišvo	Dana 15.05.2008. godine preuzeto iz zk.ul.br. 1230. iste k.o.
2.	Udio: / Mjesna zajednica Ljeskare, Adresa: Ljeskare; JMB: null Primljeno 28. Novembra 1990. godine Dn: 1518/90. N.O. sporazuma o prenosu prava raspolaganja na nekretnine ddo prijedor od 15.11.1990. godine , uknjižuje se kao nosilac prava raspolaganja: Mjesna zajednica Ljeskare	Tip: Suvlasnišvo	Dana 15.05.2008. godine preuzeto iz zk.ul.br. 1230. iste k.o.

C

Teretni list

Rbr.	U P I S I	Iznos (KM)	Primjedba
	Nema tereta.		



Commission for Real Property Claims of Displaced Persons and Refugees

Opština : **PRIJEDOR**

Posjedovni list : 145

Katastarski srez PRIJEDOR (710)

Katastarska opština LJESKARE

Computer : SAR-INVENT5

ID : 12

Date : 11/6/2009

Katbr.	Posjedni	DIO	SV
18915	DR SV OMLADINSKI DOM LJESKARE 6	1/1	

Dio	Blok	Osnb	Podb	Brpl	Brsk	Naziv parcel	Kultura	Klasa	Površina	Br.prom.
		2787	0	12		OMLADINSKI DOM	PAJNJAK	2	4 50	
							Kuća i zgrada		90	
Pov. Ukupno:									5 40	