



Република Српска
Републичка управа за геодетске
и имовинско-правне послове
Бања Лука

**ПОДРУЧНА ЈЕДИНИЦА
ПРИЈЕДОР**

14

Општина: ПРИЈЕДОР
Катастарски срез: ПРИЈЕДОР
Катастарска општина: ПРИЈЕДОР 1
Број: 21.35-952.1-1-1/2009
Датум: 11. 11. 2009

На основу члана 10. став 1. Закона о одржавању премјера и катастра земљишта ("Службени гласник Републике Српске", број 19/96), на захтјев


из ,
издаје се

**ПОСЈЕДОВНИ ЛИСТ - ПРЕПИС
број: 3725 / 2**

Подаци о посједнику на земљишту			
Матични број	Индикације посједника	Сједиште или пребивалиште и адреса	Дво посјела
0000000030846	ДР.СВ.РЕПУБЛИЧКИ СИЗ ЗА ВОДОПРИВРЕД ПОСЈЕДНИК	САРАЈЕВО	1/1

Подаци о земљишту										
Блок	Број парцеле		План Скица	Потес Култура	Класа	Површина м ²	Приход	СП		Примједба
	основни	подброј						Припис		
	3192	2	028 116	УЛ ПАРТИЗАНСКА њива	2	1137	10.87	0/ 3725	0	нема
		9	028 0	УЛ.ПАРТИЗАНСКА њива	2	213	2.04	0/ 3725	0	нема
						1350	12.91			

Накнада је ослобођена на основу члана 7. Закона о накнадама за коришћење података премјера и катастра некретнина и вршење услуга у области премјера и катастра некретнина ("Службени гласник РС", бр. 19/96).



јединице:

КОПИЈА ПЛАНА

РЕПУБЛИКА СРПСКА
Републичка управа за геодетске
и имовинско правне послове

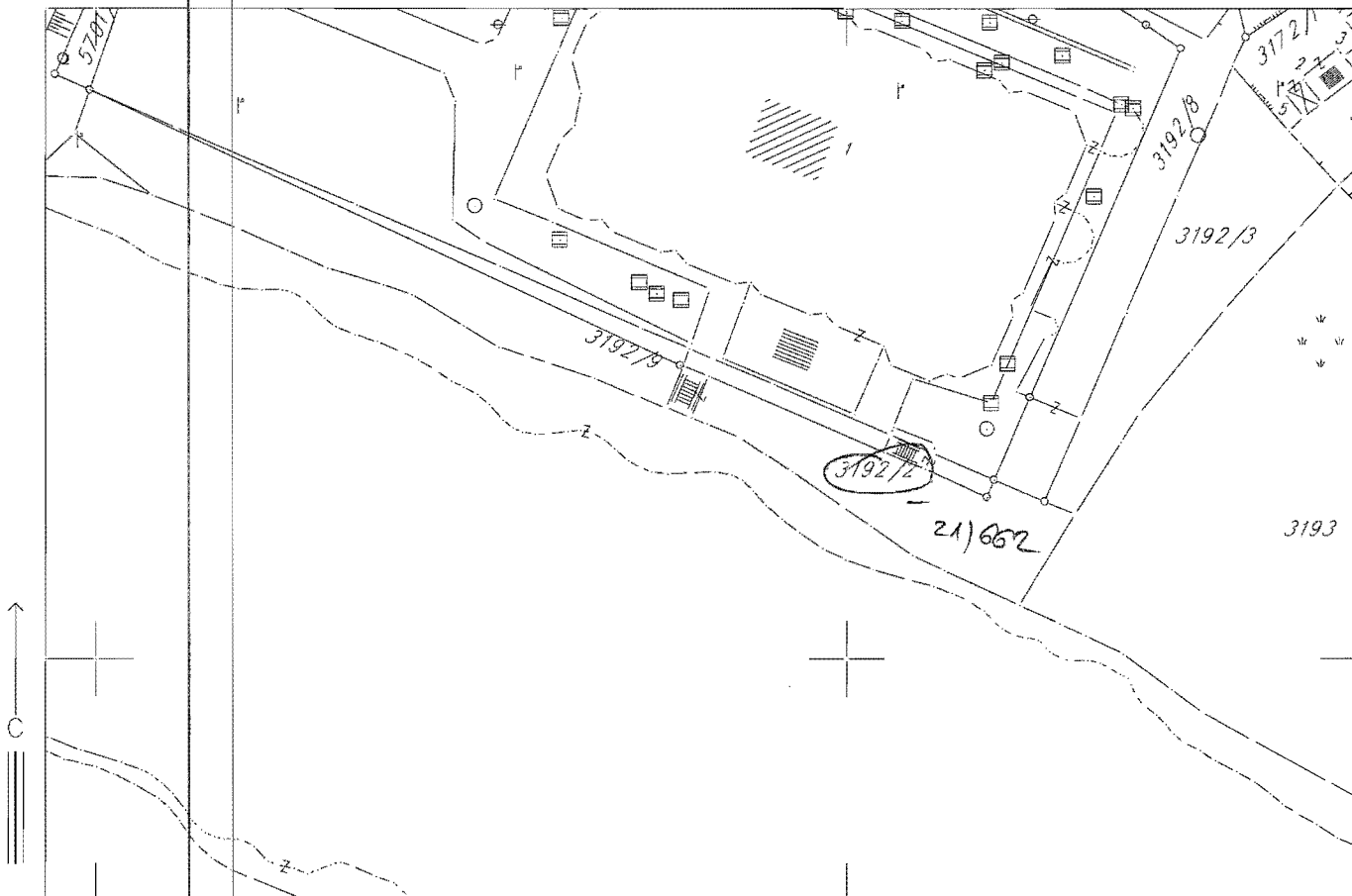
Подручна јединица – Приједор

Катастарска општина ПРИЈЕДОР I

Размјера 1: 1000

Број посједовног листа _____

Корисник: _____

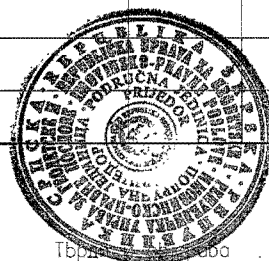


Број захтјева 21.35/952.1-3-

Број парцеле	Култура	Класа	Потес – звано мјесто	Површина		
				Ха	а	м ²

Да је ова копија плана вјерна својем оригиналу и последњем стању у кат. операту,

Ископирао Мет Приједор, 11.11.2009



Тврди се ова

[Handwritten signature]

РЕПУБЛИКА СРПСКА
Републичка управа за геодетске
и имовинско-правне послове
Подручна јединица Приједор

Број: 21.35/952.1.4 - /09

Датум: 11. 11. 2009

Републичка управа за геодетске и имовинско правне послове Подручна јединица Приједор рјешавајући по захтјеву _____ а на основу члана 150. Закона о општем управном поступку („Сл. лист РС“, бр. 13/02)), и з д а ј е

У В Ј Е Р Е Њ Е

Потврђује се да парцелама уписаним у зк.ул.бр. _____ к.о. ПРИЈЕДОР одговарају следеће парцеле:

Стари премјер:

21/662

Нови премјер:

3192/2

Површина:

Увјерење се издаје на основу извршеног усклађивања горе наведених парцела из планова старог и новог премјера земљишта и података катастарског операта.

Увјерење се издаје у сврху _____

Такса у складу с чл. 3. Одлуке о висини накнаде за коришћење података премјера и катастра некретнина и вршења услуга Републичке управе за геодетске и имовинско правне послове („Сл. Гласник Републике Српске бр. 34/98) у износу од _____ КМ је наплаћена.



ORGAN KOJI VODI JAVNU EVIDENCIJU (naziv, sjedište, kontakt-podaci, ovlašteno službeno lice):

OPĆINA

..... Prijedor.....

Rbr.	PODACI O NEKRETNINAMA (prema posljednjem stanju u katastru)	
1.	NAZIV POLITIČKE OPŠTINE / OPĆINE	Prijedor
2.	NAZIV KATASTARSKE OPŠTINE / OPĆINE	Prijedor I
3.	BROJ POSJEDOVNOG LISTA	3725/2
4.	BROJ KATASTARSKE PARCELE (stari i novi premjer)	3192/2 i 3192/9
5.	OZNAKA PARCELE	njiva
6.	POVRŠINA PARCELE	1350
7.	PODACI O POSJEDNIKU (i dio posjeda)	REPUBLIČKI SIZ ZA VODOPRIVREDU sa dijelom 1/1
STANICA MILICIJE	OSTALE NAPOMENE	

*) Opšte i ažurirane informacije dostupne na: www.ohr.int/popisdrzavneimovine

BOSNA I HERCEGOVINA
 REPUBLIKA SRPSKA
 OSNOVNI SUD U PRIJEDORU
 ZEMLJIŠNO KNJIŽNI URED/KANCELARIJA
 25.09.2009

Politička općina/opština: -
 Katastarska općina/opština: SP PRIJEDOR

NAR I RZ BROJ: 5127/09

ZK uložak: 2648

Zemljišno knjižni izvodak

A

Popisni list

Rbr.	Broj zemljišta (parcele)	OZNAKA NEKRETNINA	Površina			Primjedba
			ha	a	m ²	
1.	21/89	Obala; Oranica --- 03 60	---	03	60	Dana 19. 01. 2009. Preuzeto iz zk. ul. br. 2096. iste. k. o.
2.	21/88	Obala; Oranica --- 08 00	---	08	00	Dana 19. 01. 2009. Preuzeto iz zk. ul. br. 2096. iste. k. o.
3.	21/79	Kafana; Kafana --- 00 40	---	00	40	Dana 19. 01. 2009. Preuzeto iz zk. ul. br. 2096. iste. k. o.
4.	21/107	Obala; Oranica --- 43 99	---	13	90	Dana 19. 01. 2009. Preuzeto iz zk. ul. br. 2096. iste. k. o. Dn-639/09-P.
5.	21/107	Obala; Oranica --- 11 77	---	11	77	Dn-639/09-P.
6.	21/662	.; Dvorište --- 02 13	---	02	13	Dn-639/09-P.


B

Vlasnički list

Rbr.	UPIS	Primjedba
1.	Udio: 1/1 Tip: Vlasništvo Državna svojina, Adresa: Prijedor, Nepoznata bb; JMB: null Pr. 21. 4. 1949. Dn: 88/49 N.o. čl. 5. Jredbe o uknjiženju prava svojine, prepravlja se upis br. 2. tako da isti treba da glasi kao: Državna svojina sa 1/1	Dana 19. 01. 2009. Preuzeto iz zk. ul. br. 2096. iste. k. o.
2.	Udio: / Tip: Vlasništvo REPUBLIČKA SAMOUPRAVNA INTERESNA ZAJEDNICA ZA VODOPRIVREDU SARAJEVO, Adresa: SARAJEVO; JMB: null Pr. 21. 10. 1977. Dn: 1440/77 N.o. rješenja SOe Prijedor br. 06/IV -475-62- 2/77 od 29. 6. 1977. uknjižuje se kao nosilac prava korišćenja nekretnina u A listu u korist: Republička samoupravna interesna zajednica za vodoprivredu - Sarajevo	Dana 19. 01. 2009. Preuzeto iz zk. ul. br. 2096. iste. k. o.

C
Teretni list

Rbr	U.P.I.S.I	Iznos (KM)	Primjedba
	Nema tereta.		



[Handwritten signature]

B) SOPSTVENIČKI LIST

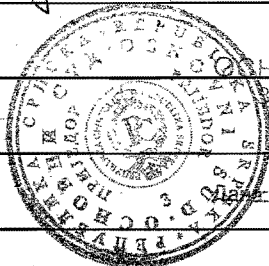
Br. zk. uloška.....

Redni broj	UPISI		PRIMJEDBA
	3 UPISI OD 1-3 IZOSTAJENI		
4.	PR. 21 APRILA 1949 DN. BR. 88/49 NA OSNOVU ČL. 5 UREDBE O UKNJIŽENJU PRAVA SVOJINE ISPRAVLJA SE UPIS 2, TAKO DA ISTI TREBA DA GLASI KAO: 1. DRUŠTVENA SVOJINA 1.		
	PR. 21 OKTOBRA 1977. DN. BR. 1440/77 NA OSNOVU RJEŠENJA SO PRIJEDOR BR 06/IV -475-62-2/77 OD 29. 06. 1977, UKNJIŽUJE SE KAO NOSILAC PRAVA CORIŠTENJA NEKRETNINA U A LISTU		
5.	REPUBLICKA SAMOUPRAVNA INTERESNA ZAJEDNICA ZA VODOPRIVREDU - SARAJEVO		
	VIDI A UPISI 4 - BRISANJE OVOG ULŠKA		

C. TERETNI LIST

Br. zk. uložka.....

Redni broj	UPISI	IZNOS	PRIMJEDBA
		KM	
1.	NEMA TERETA		
	VIDI A UPISI 4 - BRISANJE OVOG ULOŽKA		



OPŠTINSKI SUD U PRIJEDORU
 Zemljišno knjižno odjeljenje
 Kanцеларија Приједор

23. 09. 2009.

.....
 Рукководилац:

[Handwritten signature]

Taksa naplaćena po odluci o Sudskim taksama (Sl. list broj): po Tarifnom broju u iznosu od KM..... naplaćeno i poništeno na podnesku.

Commission for Real Property Claims of Displaced Persons and Refugees

Op}ina : PRIJEDOR

Posjedovni list : 3725

Katastarski srez PRIJEDOR (710)

Katastarska op}ina PRIJEDOR I

Computer : SAR-INVENT5

ID : T2

Date : 10/12/2009

Katbr.	Posjedni	DIO	SV
30846	DR.SV.REPUBLI^KI SIZ ZA VODOPRIVRED SARAJEVO	1/1	

Dio	Blok	Osnb	Podb	Brpl	Brsk	Naziv parcel	Kultura	Klasa	Povr}ina	Br.prom.
		3192	2	28		UL PARTIZANSKA	NJIVA	2	13 50	115/80
Pov. Ukupno:									13 50	