



Република Српска
Републичка управа за геодетске
и имовинско-правне послове
Бања Лука

ПОДРУЧНА ЈЕДИНИЦА
ПРИЈЕДОР

13

Општина: ПРИЈЕДОР
Катастарски срез: ПРИЈЕДОР
Катастарска општина: ОМАРСКА
Број: 21.35-952.1-1-1/2009
Датум: 11. 11. 2009

На основу члана 10. став 1. Закона о одржавању премјера и катастра земљишта ("Службени гласник Републике Српске", број 19/96), на захтјев


из
издаје се

ПОСЈЕДОВНИ ЛИСТ - ПРЕПИС број: 1520 / 2

| Подаци о посједнику на земљишту | | | |
|---------------------------------|--|------------------------------------|-------------|
| Матични број | Индикације посједника | Сједиште или пребивалиште и адреса | Део посједа |
| 000000023329 | РЕПУБЛИКА СРПСКА-МИНИСТАРСТ.ОДБРАНЕ ПОСЈЕДНИК | БАЊА ЛУКА | 1/1 |

| Подаци о земљишту | | | | | | | | | |
|-------------------|---------|---------|----------|----------------|-------|----------------|----------------|-----------|-----------|
| Блок | Број | парцеле | План | Потес | Класа | Површина | Приход | СП | Примједба |
| основни | додатни | | Скица | Култура | | м2 | | Припис | |
| | 1 | 4 | 800 0 | КОЗАРА шума | 3 | 15000 15000 | 37.74 37.74 | 0/ 127 | нема |

Накнада је ослобођена на основу члана 7. Закона о накнадама за коришћење података премјера и катастра некретнина и вршење услуга у области премјера и катастра некретнина ("Службени гласник РС", бр. 19/96).



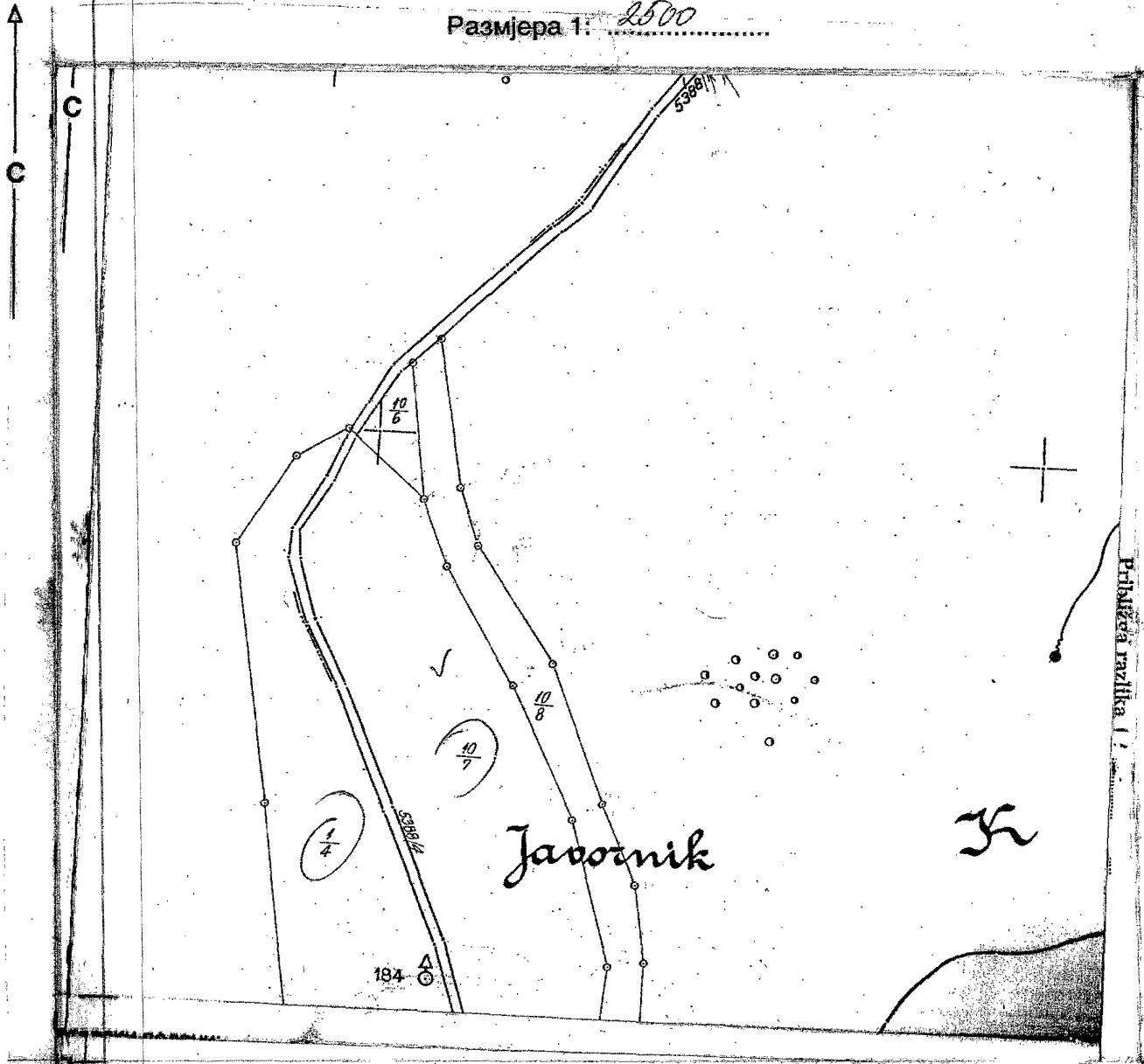
М. Ј. М. ф подручне јединице: _____

M. J. M.

Подручна јединица *ПРОЈЕДОР*

КОПИЈА КАТАСТАРСКОГ ПЛАНА

Размјера 1: *2500*



Катастарски подаци:

| Број посједовног листа | Број парцеле | | Култура и класа | m ² | Посједник |
|------------------------|--------------|---------------|-----------------|----------------|-----------|
| | Нови премјер | Стари премјер | | | |
| | | | | | |
| | | | | | |
| | | | | | |
| | | | | | |
| | | | | | |
| | | | | | |

Мјесто и датум: *ПРОЈЕДОР 11. 11. 2009.*

Израдио:

[Handwritten signature]



рава:

РЕПУБЛИКА СРПСКА
Републичка управа за геодетске
и имовинско-правне послове
Подручна јединица Приједор

Број: 21.35/952.1.4 _____/09

Датум: _____

Републичка управа за геодетске и имовинско правне послове Подручна јединица Приједор рјешавајући по захтјеву _____ а на основу члана 150. Закона о општем управном поступку („Сл. лист РС“, бр. 13/02)), и з д а је

У В Ј Е Р Е Њ Е

Потврђује се да парцелама уписаним у зк.ул.бр. _____ к.о. Омарска одговарају следеће парцеле:

| Стари премјер: | Нови премјер: | Површина: |
|----------------|---------------|-----------|
| <u>1532/4</u> | <u>ка 1/4</u> | |
| | | |
| | | |
| | | |
| | | |
| | | |
| | | |
| | | |
| | | |
| | | |
| | | |
| | | |
| | | |
| | | |
| | | |
| | | |
| | | |
| | | |
| | | |

Увјерење се издаје на основу извршеног усклађивања горе наведених парцела из планова старог и новог премјера земљишта и података катастарског операта.

Увјерење се издаје у сврху _____
 Такса у складу с чл. 3. Одлуке о висини накнаде за коришћење података премјера и катастра некретнина и вршења услуга Републичке управе за геодетске и имовинско правне послове („Сл. Гласник Републике Српске бр. 34/98) у износу од _____



ORGAN KOJI VODI JAVNU EVIDENCIJU (naziv, sjedište, kontakt-podaci, ovlašteno službeno lice):

OPĆINA

.....Prijedor.....

| Rbr. | PODACI O NEKRETNINAMA (prema posljednjem stanju u katastru) | |
|------|---|-------------------------------------|
| 1. | NAZIV POLITIČKE OPŠTINE / OPĆINE | Prijedor |
| 2. | NAZIV KATASTARSKE OPŠTINE / OPĆINE | Omarska |
| 3. | BROJ POSJEDOVNOG LISTA | 1520/2 |
| 4. | BROJ KATASTARSKE PARCELE (stari i novi premjer) | 1/4 |
| 5. | OZNAKA PARCELE | šuma |
| 6. | POVRŠINA PARCELE | 15000 |
| 7. | PODACI O POSJEDNIKU (i dio posjeda) | Ministarstvo odbrane sa dijelom 1/1 |
| 8. | OSTALE NAPOMENE | |

*) Opšte i ažurirane informacije dostupne na: www.ohr.int/popisdrzavneimovine

BOSNA HERCEGOVINA
REPUBLIKA SRPSKA
OSNOVNI SUD U PRIJEDORU
ZEMLJIŠNOKNJIŽNI URED/KANCELARIJA
09.10.2009

Politička općina/opština: -
Katastarska općina/opština: SP OMARSKA

NAR i RZ BROJ: 5501/09

ZK uložak: 297

Zemljišno knjižni izvodak

A

Popisni list

| Rbr | Broj zemljišta (parcele) | OZNAKA NEKRETNINA | Površina | | | Primjedba |
|-----|--------------------------|-------------------|----------|----|----------------|--|
| | | | ha | a | m ² | |
| 1. | 1532/4 | Šuma 0001 50 00 | 0001 | 50 | 00 | Dana 20.06.2008. preuzima se zk. ul. br. 796. is. k.o. |

B

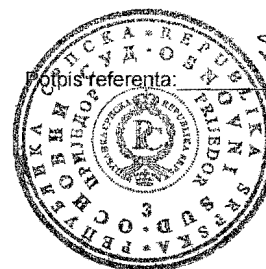
Vlasnički list

| Rbr | UPISI | Primjedba |
|-----|--|--|
| 1. | Udio: 1/1 Tip: Vlasništvo Državna svojina, Adresa: Prijedor, Nepoznata bb; JMB: null Pr. 30.9.1985. Dn-1073/85 Prenosi se ovamo sa vlastovnice zk. ul. 151 sledeći pod B/1 navedeni upis koji glasi: Zemljište opisano u A-I listu uknjižuje se kao: Državna svojina sa 1/1 | Dana 20.06.2008. preuzima se zk. ul. br. 796. is. k.o. V.B/2 |
| 2. | Udio: 1/1 Tip: Vlasništvo Savezni sekretarijat za narodnu odbranu SFRJ, Adresa: -; JMB: null Pr. 30.9.1985. Dn-1073/85 Na osnovu rješenja Uprave za imovinsko pravne poslove Prijedor br. 07-11/1-2 od 3.2.1975. i sporazuma o naknadi od 3.4.1975. kao nosilac prava raspolaganja na nekretninama u A-I listu, uknjižuje se: Savezni sekretarijat za narodnu odbranu SFRJ sa 1/1 | Dana 09.10.2009. preuzeto iz zk. ul. br. 796. iste k.o. |

C

Teretni list

| Rbr | UPISI | Iznos (KM) | Primjedba |
|-----|--------------|------------|-----------|
| | Nema tereta. | | |



Bartol

BOSNA I HERCEGOVINA
 REPUBLIKA SRPSKA
 OSNOVNI SUD U PRIJEDORU
 ZEMLJIŠNOKNJIŽNI URED/KANCELARIJA
 23.11.2009

Politička općina/opština: -
 Katastarska općina/opština: SP OMARSKA

NAR I RZ BROJ: 6313/09

ZK uložak: 297

Zemljišno knjižni izvodak

A

Popisni list

| Rbr. | Broj zemljišta (parcele) | OZNAKA NEKRETNINA | Površina | | | Primjedba |
|------|--------------------------|--------------------------|----------|----|----------------|--|
| | | | ha | a | m ² | |
| 1. | 1532/4 | -; Šuma 0001 50 00 | 0001 | 50 | 00 | Dana 20.06.2008. preuzima se zk. ul. br. 796. is. k.o. |

B


Vlasnički list

| Rbr. | U P I S I | | Primjedba |
|------|---|--|--|
| 1. | Udio: 1/1 Državna svojina, JMB: null Pr. 30.9.1985. Dn-1073/85 Prenosi se ovamo sa vlastovnice zk. ul. 151 sledeći pod B/1 navedeni upis koji glasi: Zemljište opisano u A1 listu uknjižuje se kao: Državna svojina sa 1/1 | Tip: Vlasništvo Adresa: Prijedor, Nepoznata bb; | Dana 20.06.2008. preuzima se zk. ul. br. 796. is. k.o. V.B/2 |
| 2. | Udio: 1/1 Savezni sekretarijat za narodnu odbranu SFRJ, JMB: null Pr. 30.9.1985. Dn-1073/85 Na osnovu rješenja Uprave za imovinsko pravne poslove Prijedor br. 07-11/1-2 od 3.2.1975. i sporazuma o naknadi od 3.4.1975., kao nosilac prava raspolaganja na nekretninama u A-I listu, uknjižuje se: Savezni sekretarijat za narodnu odbranu SFRJ sa 1/1 | Tip: Vlasništvo Adresa: -; | Dana 09.10.2009. preuzeto iz zk. ul. br. 796. iste k.o. |

C

Teretni list

| Rbr. | U P I S I | Iznos (KM) | Primjedba |
|------|--------------|------------|-----------|
| | Nema tereta. | | |



Commission for Real Property Claims of Displaced Persons and Refugees

Opština : PRIJEDOR

Posjedovni list : 1520

Computer : SAR-INVENT5

ID : 12

Date : 10/12/2009

Katastarski srez PRIJEDOR (710)

Katastarska opština OMARSKA

| Katbr. | Posjedni | DIO | SV |
|--------|--|-----|----|
| 23329 | SSNO DIREKCIJA ZA UP.I GAZ.VS FOND SARAJEVO, DOBROVOLJAČKA 92 | 1/1 | |

| Dio | Blok | Osnb | Podb | Brpl | Brsk | Naziv parcel | Kultura | Klasa | Površina | Br.prom. |
|---------------------|------|------|------|------|------|--------------|---------|-------|----------|----------|
| | | 1 | 4 | 800 | | KOZARA | [UMA | 3 | 1 50 00 | 34/87 |
| Pov. Ukupno: | | | | | | | | | 1 50 00 | |