



Република Српска  
Републичка управа за геодетске  
и имовинско-правне послове  
Бања Лука

12

**ПОДРУЧНА ЈЕДИНИЦА  
ПРИЈЕДОР**

Општина: ПРИЈЕДОР  
Катастарски срез: ПРИЈЕДОР  
Катастарска општина: БРЕЗИЧАНИ  
Број: 21.35-952.1-1-1/2009  
Датум: 11. 11. 2009

На основу члана 10. став 1. Закона о одржавању премјера и катастра земљишта ("Службени гласник Републике Српске", број 19/96), на захтјев

из ,  
издаје се


**ПОСЈЕДОВНИ ЛИСТ - ПРЕПИС  
број: 661 / 3**

Подаци о посједнику на земљишту			
Матични број	Индикације посједника	Сједиште или пребивалиште и адреса	Део посједа
0000000033123	САВЕЗ ДИР.ЗА РЕЗ.ИНД.ПРОИЗВОД ПОСЈЕДНИК	БЕОГРАД	1/1

Подаци о земљишту									
Блок	Број парцеле	План Скица	Потес Култура	Класа	Површина м2	Приход	СП Припис	Примједба	
БР.	основни	подброј							
481 7	2681	2	110 0	ПОДЛУГ-ПУТ њива	3	400	3.09	0/ 0 490	нема
480 2	2683	2	011 0	ПОДЛУГ њива	3	920	7.11	0/ 0 83	нема
480 6		3	110 0	ПОДЛУГ њива	3	440	3.40	0/ 0 83	нема
480 5		4	110 0	ПОДЛУГ њива	3	140	1.08	0/ 0 825	нема
480 4		5	110 0	ПОДЛУГ-ПУТ њива	3	100	.77	0/ 0 825	нема
480 3		6	110 0	ПОДЛУГ-ПУТ њива	3	400	3.09	0/ 0 83	нема
480 2	2684	2	011 0	ПОДЛУГ њива	3	3635	28.08	0/ 0 582	нема
486 3	2685	1	011 0	ПОДЛУГ њива	3	2048	15.82	0/ 0 325	нема
486 6		2	011 0	ПОДЛУГ њива	3	960	7.42	0/ 0 325	нема
486 2	2686	1	011 0	МАЛИ ПОДЛУГ њива	3	1746	13.49	0/ 0 580	нема
486 5		2	011 0	МАЛИ ПОДЛУГ њива	3	620	4.79	0/ 0 580	нема
486 4	2687	2	012 0	ПОДЛУГ њива	3	800	6.18	0/ 0 328	нема
486 2	2688	2	011 0	ПОДЛУГ њива	3	170	1.31	0/ 0 168	нема
511 25	2690	2	012 0	ЗАЈЕДНИЦА-ПУТ њива	4	100	.65	0/ 0 661	нема

511 36	2690	3	012 0	ЗАЈЕДНИЦА њива	4	7320	47.34	0/ 244	0 нема
511 37		9	012 0	ЗАЈЕДНИЦА њива	4	200	1.29	0/ 661	0 нема
511 38		10	012 0	ЗАЈЕДНИЦА њива	4	60	.39	0/ 661	0 нема
511 39	2692	2	011 0	ЗАЈЕДНИЦА њива	4	560	3.62	0/ 436	0 нема
					3	1040	8.03	0/ 436	0 нема
511 40		3	110 0	ЗАЈЕДНИЦА-ПУТ њива	3	500	3.86	0/ 825	0 нема
511 41		4	110 0	ЗАЈЕДНИЦА њива	3	1000	7.73	0/ 825	0 нема
511 42	2694	3	011 0	ЗАЈЕДНИЦА њива	5	3032	15.58	0/ 595	0 нема
511 43		4	110 0	ЗАЈЕДНИЦА њива	5	350	1.80	0/ 595	0 нема
511 44	2695	3	011 0	ЗАЈЕДНИЦА шума	2	180	1.06	0/ 595	0 нема
461 45	2698	2	011 0	ЗАЈЕДНИЦА ливада	3	895	3.87	0/ 92	0 нема
461 46		3	011 0	ЗАЈЕДНИЦА ливада	3	1083	4.69	0/ 92	0 нема
461 47	2699	3	011 0	ЗАЈЕДНИЦА њива	5	150	.77	0/ 74	0 нема
461 48		4	011 0	ЗАЈЕДНИЦА њива	5	100	.51	0/ 92	0 нема
511 49	2704	2	011 0	ТУК њива	4	20	.13	0/ 75	0 нема
						28969	196.95		

Накнада је ослобођена на основу члана 7. Закона о накнадама за коришћење података премјера и катастра некретнина и вршење услуга у области премјера и катастра некретнина ("Службени гласник РС", бр. 19/96).



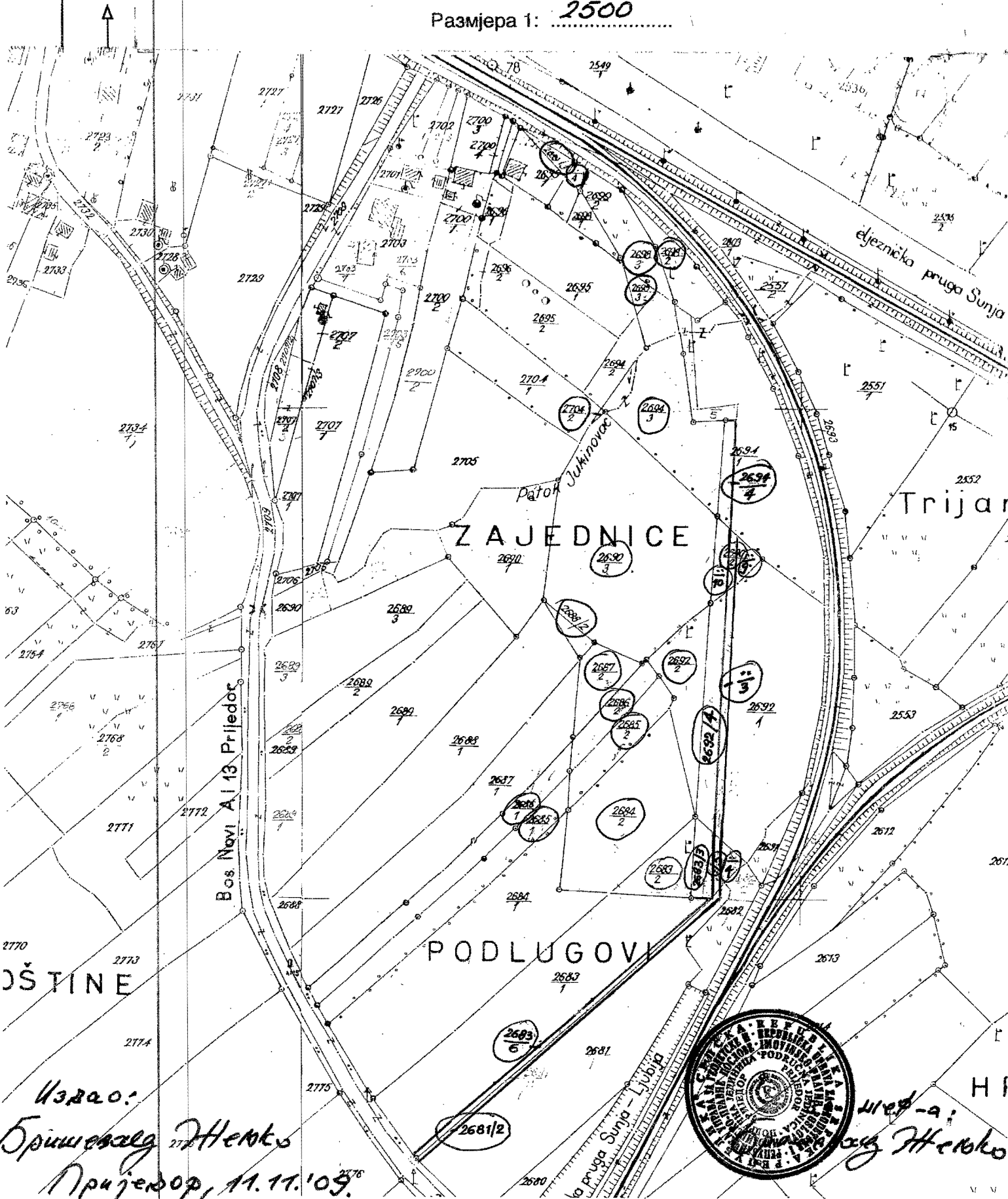
ф подручне јединице:

3099 Шељко

Подручна јединица .....

# КОПИЈА КАТАСТАРСКОГ ПЛАНА

Размјера 1: **2500**



Израо:  
*Бришевалд Шенко*  
Приједор, 11.11.09.

Испр.-а:  
*Бришевалд Шенко*

РЕПУБЛИКА СРПСКА  
Републичка управа за геодетске  
и имовинско-правне послове  
Подручна јединица Приједор

Број: 21.35/952.1.4 - \_\_\_\_\_/09  
Датум: 11.11.2009

Републичка управа за геодетске и имовинско правне послове Подручна јединица Приједор рјешавајући по захтјеву \_\_\_\_\_ а на основу члана 150. Закона о општем управном поступку („Сл. лист РС“, бр. 13/02)), и з д а је

У В Ј Е Р Е Њ Е

Потврђује се да парцелама уписаним у зк.ул.бр. \_\_\_\_\_ к.о. Брезичани одговарају следеће парцеле:

Стари премјер:

Нови премјер:

Површина:

481/2

к4 2681/2

480/2

к4 2683/2

480/6

к4 2683/3

480/5

к4 2683/4

480/4

к4 2683/5

480/3

к4 2683/6

479/2

к4 2684/2

476/3

к4 2685/1

476/6

к4 2685/2

476/2

к4 2685/1

Увјерење се издаје на основу извршеног усклађивања горе наведених парцела из планова старог и новог премјера земљишта и података катастарског оператa.

Увјерење се издаје у сврху \_\_\_\_\_

Такса у складу с чл. 3. Одлуке о висини накнаде за коришћење података премјера и катастра некретнина и вршења услуга Републичке управе за геодетске и имовинско правне послове („Сл. Гласник Републике Српске бр. 34/98) у износу од \_\_\_\_\_ је наплаћена.



Лице: \_\_\_\_\_

Marko

РЕПУБЛИКА СРПСКА  
Републичка управа за геодетске  
и имовинско-правне послове  
Подручна јединица Приједор

Број: 21.35/952.1.4 - \_\_\_\_\_ /09  
Датум: 11.11.09

Републичка управа за геодетске и имовинско правне послове Подручна јединица Приједор рјешавајући по захтјеву \_\_\_\_\_ а на основу члана 150. Закона о општем управном поступку („Сл. лист РС“, бр. 13/02)), и з д а ј е


У В Ј Е Р Е Њ Е

Потврђује се да парцелама уписаним у зк.ул.бр. \_\_\_\_\_ к.о. Брезичани одговарају следеће парцеле:

Стари премјер:	Нови премјер:	Површина:
<u>476/5</u>	<u>K4 2686/2</u>	
<u>476/4</u>	<u>K4 2687/2</u>	
<u>475/2</u>	<u>K4 2688/2</u>	
<u>511/75</u>	<u>K4 2690/2</u>	
<u>511/76</u>	<u>K4 2690/3</u>	
<u>511/80</u>	<u>K4 2690/9</u>	
<u>511/79</u>	<u>K4 2690/10</u>	
<u>511/77</u>	<u>K4 2692/2</u>	
<u>511/82</u>	<u>K4 2692/3</u>	
<u>511/81</u>	<u>K4 2692/4</u>	

Увјерење се издаје на основу извршеног усклађивања горе наведених парцела из планова старог и новог премјера земљишта и података катастарског операта.

Увјерење се издаје у сврху \_\_\_\_\_  
Такса у складу с чл. 3. Одлуке о висини накнаде за коришћење података премјера и катастра некретнина и вршења услуга Републичке управе за геодетске и имовинско правне послове („Сл. Гласник Републике Српске бр. 34/98) у износу од \_\_\_\_\_ КМ је наплаћена.



Издано лице:

Милош Милошевић

РЕПУБЛИКА СРПСКА  
Републичка управа за геодетске  
и имовинско-правне послове  
Подручна јединица Приједор

Број: 21.35/952.1.4 - \_\_\_\_\_/09  
Датум: 11.11.2009

Републичка управа за геодетске и имовинско правне послове Подручна јединица Приједор рјешавајући по захтјеву \_\_\_\_\_ а на основу члана 150. Закона о општем управном поступку („Сл. лист РС“, бр. 13/02)), и з да је

У В Ј Е Р Е Њ Е

Потврђује се да парцелама уписаним у зк.ул.бр. \_\_\_\_\_ к.о. Брзачани одговарају следеће парцеле:

Стари премјер:	Нови премјер:	Површина:
<u>511/73</u>	<u>2694/3</u>	_____
<u>511/78</u>	<u>2694/4</u>	_____
<u>511/71</u>	<u>2695/3</u>	_____
<u>461/1</u>	<u>2698/2</u>	_____
<u>461/7</u>	<u>2698/3</u>	_____
<u>461/5</u>	<u>2699/3</u>	_____
<u>461/6</u>	<u>2699/4</u>	_____
<u>511/74</u>	<u>2704/2</u>	_____
_____	_____	_____
_____	_____	_____

Увјерење се издаје на основу извршеног усклађивања горе наведених парцела из планова старог и новог премјера земљишта и података катастарског оператa.

Увјерење се издаје у сврху \_\_\_\_\_  
Такса у складу с чл. 3. Одлуке о висини накнаде за коришћење података премјера и катастра некретнина и вршења услуга Републичке управе за геодетске и имовинско правне послове („Сл. Гласник Републике Српске бр. 34/98) у износу од \_\_\_\_\_ КМ је наплаћена.



Лице:

Иванко

ORGAN KOJI VODI JAVNU EVIDENCIJU (naziv, sjedište, kontakt-podaci, ovlašteno službeno lice):

OPĆINA

.....Prijedor.....  
.....

Rbr.	PODACI O NEKRETNINAMA (prema posljednjem stanju u katastru)	
1.	NAZIV POLITIČKE OPŠTINE / OPĆINE	Prijedor
2.	NAZIV KATASTARSKE OPŠTINE / OPĆINE	Brežićani
3.	BROJ POSJEDOVNOG LISTA	661/3
4.	BROJ KATASTARSKE PARCELE (stari i novi premjer)	2681/2, 2683/2, 2684/2 i dr.
5.	OZNAKA PARCELE	njiva
6.	POVRŠINA PARCELE	28969
7.	PODACI O POSJEDNIKU (i dio posjeda)	SAVEZ.DIR. ZA REZ.IND.PROIZVOD sa dijelom 1/1
STANICA MILICIJE	OSTALE NAPOMENE	

\*) Opšte i ažurirane informacije dostupne na: [www.ohr.int/popisdrzavneimovine](http://www.ohr.int/popisdrzavneimovine)

BOSNA I HERCEGOVINA  
REPUBLIKA SRPSKA  
OSNOVNI SUD U PRIJEDORU  
ZEMLJIŠNOKNJIŽNI URED/KANCELARIJA  
23.11.2009

Politička općina/opština: -  
Katastarska općina/opština: SP BREZIČANI

NAR I RZ BROJ: 6333/09

ZK uložak: 570

## Zemljišno knjižni izvodak

### A

#### Popisni list

Rbr	Broj zemljišta (parcele)	OZNAKA NEKRETNINA	Površina			Primjedba
			ha	a	m <sup>2</sup>	
1.	481	Podlug; Oranica --- 68 79	---	68	79	Dana 5.12.2007. god. preuzeto iz zk.ul.br.250 iste k.o.

### B

#### Vlasnički list

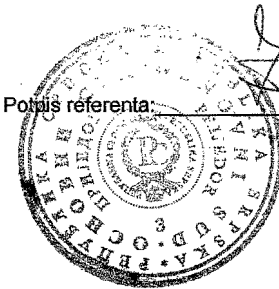
Rbr	U P I S I	Primjedba
1.	Udio: 1/1 Tip:Svojina ŠISTEK (Ibro) OSMAN, Adresa: Prijedor,Čejreci; JMB: nul Pr.6.11.1974. Dn:1242/74 N.o. kupoprodajnog ugovora od 4.11.1974, uknjižuje se pravo svojine na nekretnine u A listu u korist: Šistek Osmara sina Ibre iz Čejreka sa 1/1	Dana 5.12.2007. god. preuzeto iz zk.ul.br.250 iste k.o.

### C

#### Teretni list

Rbr	U P I S I	Iznos (KM)	Primjedba
	Nema tereta.		

Potpis referenta:





Politička općina/opština: -  
 Katastarska općina/opština: SP BREZIČANI

NAR I RZ BROJ: 6334/09

ZK uložak: 203

## Zemljišno knjižni izvodak

### A

#### Popisni list

Rbr	Broj zemljišta (parcele)	OZNAKA NEKRETNINA	Površina			Primjedba
			ha	a	m	
1.	476/4	.; Njiva	---	08	00	Dana 24. 10. 2007. godine preuzeto iz z.k. ul. br.630 iste k.o.
2.	461/5	.; Njiva	---	01	50	Dana 24. 10. 2007. godine preuzeto iz z.k. ul. br.630 iste k.o.
3.	461/1	.; Livada	---	08	95	Dana 24. 10. 2007. godine preuzeto iz z.k. ul. br.630 iste k.o.
4.	461/7	.; Livada	---	10	83	Dana 24. 10. 2007. godine preuzeto iz z.k. ul. br.630 iste k.o.
5.	461/6	.; Njiva	---	01	00	Dana 24. 10. 2007. godine preuzeto iz z.k. ul. br.630 iste k.o.
6.	475/2	Podlug; Oranica	---	01	70	Dana 24. 10. 2007. godine preuzeto iz z.k. ul. br.630 iste k.o.
7.	479/2	Podlug; Oranica	---	36	35	Dana 24. 10. 2007. godine preuzeto iz z.k. ul. br.630 iste k.o.
8.	511/73	Zajednica; Njiva	---	30	32	Dana 24. 10. 2007. godine preuzeto iz z.k. ul. br.630 iste k.o.
9.	511/71	Zajednica; Šuma	---	01	80	Dana 24. 10. 2007. godine preuzeto iz z.k. ul. br.630 iste k.o.
10.	511/77	Zajednica; Oranica	---	16	00	Dana 24. 10. 2007. godine preuzeto iz z.k. ul. br.630 iste k.o.
11.	511/74	.; Njiva	---	00	20	Dana 24. 10. 2007. godine preuzeto iz z.k. ul. br.630 iste k.o.
12.	476/6	Podlug; Oranica	---	09	60	Dana 24. 10. 2007. godine preuzeto iz z.k. ul. br.630 iste k.o.
13.	476/3	Podlug; Oranica	---	20	48	Dana 24. 10. 2007. godine preuzeto iz z.k. ul. br.630 iste k.o.

14.	511/76	Zajednica; Oranica	---	73	20	---	73	20	Dana 24. 10. 2007. godine preuzeto iz z.k. ul. br.630 iste k.o.
15.	511/75	Zajednica; Oranica	---	03	60	---	03	60	Dana 24. 10. 2007. godine preuzeto iz z.k. ul. br.630 iste k.o.
16.	480/2	Podlug; Oranica	---	09	20	---	09	20	Dana 24. 10. 2007. godine preuzeto iz z.k. ul. br.630 iste k.o.
17.	476/5	Podlug; Oranica	---	06	20	---	06	20	Dana 24. 10. 2007. godine preuzeto iz z.k. ul. br.630 iste k.o.
18.	476/2	Podlug; Oranica	---	17	46	---	17	46	

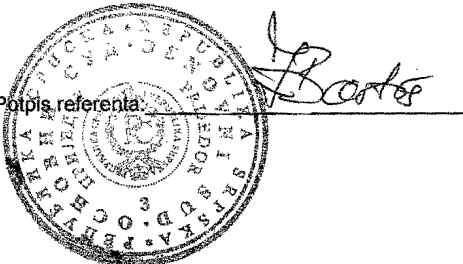
## B Vlasnički list

Rbr.	U.P.I.S.I.		Primjedba
1.	Udio: 1/1 Državna svojina, JMB: null Pr. 27.3.1981 Dn.479/81 N.o. rješenja o eksproprijaciji Opšt. uprave za imov.ppravne poslove Prijedor br.07/1-473-198/79-7-1,2-6-10-3-5-12-9-4-11-18 od 22.10.79. 24.10.79. 10.10.79. i 12.10.79 nekretnine opisane u A listu, uknjižuju se kao: Državna svojina sa	Tip:Svojina Adresa: Prijedor,Nepoznata bb; 1/1	Dana 24. 10. 2007. godine preuzeto iz z.k. ul. br.630 iste k.o.
2.	Udio: 1/1 DIREKCIJA-Savezna direkcija za rezerve industrijskih proizvoda Beograd, Adresa: Beograd; JMB: null Pr. 27.3.1981 Dn:479/81 N.o. rješenja o eksproprijaciji Opšt. uprave za imov.ppravne poslove Prijedor br.07/1-473-198/79-7-1,2-6-10-3-12-9-4-11-18 od 22.10.79.24.10.79.i 12.10.79 nekretnine opisane u A listu, uknjižuju se pravo raspolaganja na nekretnine u A listu, korist: Savezne direkcije za rezerve industrijskih proizvoda Beograd sa	Tip:Svojina 1/1	Dana 24. 10. 2007. godine preuzeto iz z.k. ul. br.630 iste k.o.

## C Teretni list

Rbr.	U.P.I.S.I.	Iznos (KM)	Primjedba
	Nema tereta.		

Potpis referenta



BOSNA I HERCEGOVINA  
 REPUBLIKA SRPSKA  
 OSNOVNI SUD U PRIJEDORU  
 ZEMLJIŠNOKNJIŽNI URED/KANCELARIJA  
 23.11.2009

Politička općina/opština: -  
 Katastarska općina/opština: SP BREZIČANI

NAR I RZ BROJ: 6337/09

ZK uložak: 596

## Zemljišno knjižni izvodak

### A

#### Popisni list

Ostali upisi u ovom listu su ispušteni.

Rbr.	Broj zemljišta (parcele)	OZNAKA NEKRETNINA	Površina			Primjedba
			ha	a	m <sup>2</sup>	
12.	51178	.; Oranica	---	04	16	Dana 11.12.2007 god. preuzeto iz zk.ul.br.186 iste k.o.

### B



#### Vlasnički list

Rbr.	U.P.I.S.I		Primjedba
1.	Udio: 1/10 KULAŠIĆ (Bego) HAMDİJA, JMB: null Pr.24.5.1938. Dn:1003/38 N.o. urudžbene isprave sreskog šer. suda u Prijedoru od 5.8.1937,O:65/37, uknjižuje se pravo vlasništva na 1/2 nekretnina u A listu Kulašić Bege u korist: Kulašić Hamdije um.Bege iz Prijedora sa	Tip:Suvlasništvo Adresa: Prijedor,Nepoznata bb; 1/10	Dana 11.12.2007 god. preuzeto iz zk.ul.br.186 iste k.o.
2.	Udio: 1/10 KULAŠIĆ (Bego) HILMIJA, JMB: null Pr.24.5.1938. Dn:1003/38 N.o. urudžbene isprave sreskog šer. suda u Prijedoru od 5.8.1937,O:65/37, uknjižuje se pravo vlasništva na 1/2 nekretnina u A listu Kulašić Bege u korist: Kulašić Hilmije um.Bege iz Prijedora sa	Tip:Suvlasništvo Adresa: Prijedor; 1/10	Dana 11.12.2007 god. preuzeto iz zk.ul.br.186 iste k.o.
3.	Udio: 1/10 KULAŠIĆ (BEGO) HASAN, JMB: null Pr.24.5.1938. Dn:1003/38 N.o. urudžbene isprave sreskog šer. suda u Prijedoru od 5.8.1937,O:65/37, uknjižuje se pravo vlasništva na 1/2 nekretnina u A listu Kulašić Bege u korist: Kulašić Hasana um.Bege iz Prijedora sa	Tip:Suvlasništvo Adresa: Prijedor,Nepoznata BB; 1/10	Dana 11.12.2007 god. preuzeto iz zk.ul.br.186 iste k.o.

4.	Udio: 1/10 KULAŠIĆ (BEGO) HUSEIN, Adresa: Prijedor, Nepoznata BB; JMB: null Pr.24.5.1988. Dn:1003/38 N.o. urudžbene isprave sreskog šer. suda u Prijedoru od 5.8.1937,O:65/37, uknjižuje se pravo vlasništva na 1/2 nekretnina u A listu Kulašić Bege u korist: Kulašić Huseina um. Bege iz Prijedora sa 1/10	Tip:Suvlasništvo	Dana 11.12.2007 god. preuzeto iz zk.ul.br.186 iste k.o.
5.	Udio: 1/10 KULAŠIĆ (BEGO) SULEJMAN, Adresa: Prijedor, Donja Ljubija BB; JMB: null Pr.24.5.1988. Dn:1003/38 N.o. urudžbene isprave sreskog šer. suda u Prijedoru od 5.8.1937,O:65/37, uknjižuje se pravo vlasništva na 1/2 nekretnina u A listu Kulašić Bege u korist: Kulašić Sulejmana um. Bege iz Prijedora sa 1/10	Tip:Suvlasništvo	Dana 11.12.2007 god. preuzeto iz zk.ul.br.186 iste k.o.
6.	Udio: 1/8 KULAŠIĆ rođ.FERHATOVIĆ (.) MINA, Adresa: Prijedor; JMB: null Pr.22.2.1977. Dn:229/77 N.o. rješenja o nasleđu Opštinskog suda u Prijedoru O:57/76 od 8.12.1976, uknjižuje se pravo svojine na 1/4 nekretnina u A listu Kulašić Hakije u korist: Kulašić Mine rođ. Ferhatović iz Prijedora sa 1/8	Tip:Suvlasništvo	Dana 11.12.2007 god. preuzeto iz zk.ul.br.186 iste k.o.
7.	Udio: 3/16 SELIMBEGOVIĆ rođ. KULAŠIĆ (.) VAHIDA, Adresa: Prijedor; JMB: null Pr.22.2.1977. Dn:229/77 N.o. rješenja o nasleđu Opštinskog suda u Prijedoru O:57/76 od 8.12.1976, uknjižuje se pravo svojine na 1/4 nekretnina u A listu Kulašić Hakije u korist: Kulašić Vahide udt.Selimbegović iz Prijedora sa 3/16	Tip:Suvlasništvo	Dana 11.12.2007 god. preuzeto iz zk.ul.br.186 iste k.o.
8.	Udio: 3/16 MUSTAJEBAŠIĆ rođ.KULAŠIĆ (.) MUNIRA, Adresa: Prijedor; JMB: null Pr.22.2.1977. Dn:229/77 N.o. rješenja o nasleđu Opštinskog suda u Prijedoru O:57/76 od 8.12.1976, uknjižuje se pravo svojine na 1/4 nekretnina u A listu Kulašić Hakije u korist: Kulašić Munire udt.Mustaibašić iz Prijedora sa 3/16	Tip:Suvlasništvo	Dana 11.12.2007 god. preuzeto iz zk.ul.br.186 iste k.o.

**C**  
**Teretni list**

Rbr	U.P.I.S.I	Iznos (KM)	Primjedba
	Nema tereta.		

Potpis referenta:   


Politička općina/opština: -  
 Katastarska općina/opština: SP BREZIČANI

NAR I RZ BROJ: 5825/09

ZK uložak: 203

## Zemljišno knjižni izvodak

### A

#### Popisni list

Rbr	Broj zemljišta (parcele)	OZNAKA NEKRETNINA	Površina			Primjedba
			ha	a	m <sup>2</sup>	
1.	476/4	.; Njiva	---	08	00	Dana 24. 10. 2007. godine preuzeto iz z.k. ul. br.630 iste k.o.
2.	461/5	.; Njiva	---	01	50	Dana 24. 10. 2007. godine preuzeto iz z.k. ul. br.630 iste k.o.
3.	461/1	.; Livada	---	08	95	Dana 24. 10. 2007. godine preuzeto iz z.k. ul. br.630 iste k.o.
4.	461/7	.; Livada	---	10	83	Dana 24. 10. 2007. godine preuzeto iz z.k. ul. br.630 iste k.o.
5.	461/6	.; Njiva	---	01	00	Dana 24. 10. 2007. godine preuzeto iz z.k. ul. br.630 iste k.o.
6.	475/2	Podlug; Oranica	---	01	70	Dana 24. 10. 2007. godine preuzeto iz z.k. ul. br.630 iste k.o.
7.	479/2	Podlug; Oranica	---	36	35	Dana 24. 10. 2007. godine preuzeto iz z.k. ul. br.630 iste k.o.
8.	511,73	Zajednica; Njiva	---	30	32	Dana 24. 10. 2007. godine preuzeto iz z.k. ul. br.630 iste k.o.
9.	511,71	Zajednica; Šuma	---	01	80	Dana 24. 10. 2007. godine preuzeto iz z.k. ul. br.630 iste k.o.
10.	511,77	Zajednica; Oranica	---	16	00	Dana 24. 10. 2007. godine preuzeto iz z.k. ul. br.630 iste k.o.
11.	511,74	.; Njiva	---	00	20	Dana 24. 10. 2007. godine preuzeto iz z.k. ul. br.630 iste k.o.
12.	476/6	Podlug; Oranica	---	09	60	Dana 24. 10. 2007. godine preuzeto iz z.k. ul. br.630 iste k.o.
13.	476/3	Podlug; Oranica	---	20	48	Dana 24. 10. 2007. godine preuzeto iz z.k. ul. br.630 iste k.o.

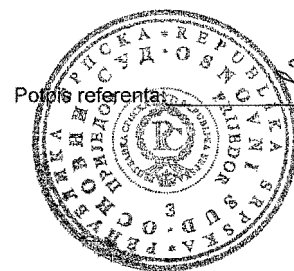
14.	511/76	Zajednica; Oranica	---	73	20	---	73	20	Dana 24. 10. 2007. godine preuzeto iz z.k. ul. br.630 iste k.o.
15.	511/75	Zajednica; Oranica	---	03	60	---	03	60	Dana 24. 10. 2007. godine preuzeto iz z.k. ul. br.630 iste k.o.
16.	480/2	Podlug; Oranica	---	09	20	---	09	20	Dana 24. 10. 2007. godine preuzeto iz z.k. ul. br.630 iste k.o.
17.	476/5	Podlug; Oranica	---	06	20	---	06	20	Dana 24. 10. 2007. godine preuzeto iz z.k. ul. br.630 iste k.o.
18.	476/2	Podlug; Oranica	---	17	46	---	17	46	

## B Vlasnički list

Rbr	U P I S I		Primjedba
1.	Udio: 1/1 Državna svojina JMB: null Pr. 27.3.1981 Dn.479/81 N.o. rješenja o eksproprijaciji Opšt. uprave za imov.pravne poslove Prijedor br.07/1-473-198/79-7-1,2-6-10-3-5-12-9-4-11-18 od 22.10.79. 24.10.79. i 12.10.79. i 12.10.79. nekretnine opisane u A listu, uknjižuju se kao: Državna svojina sa	Tip:Svojina Adresa: Prijedor,Nepoznata bb; 1/1	Dana 24. 10. 2007. godine preuzeto iz z.k. ul. br.630 iste k.o.
2.	Udio: 1/1 DIREKCIJA-Savezna direkcija za rezerve industrijskih proizvoda Beograd, JMB: null Pr. 27.3.1981 Dn:479/81 N.o. rješenja o eksproprijaciji Opšt. uprave za imov.pravne poslove Prijedor br.07/1-473-198/79-7-1,2-6-10-3-12-9-4-11-18 od 22.10.79.24.10.79.i 12.10.79. nekretnine opisane u A listu, uknjižuju se pravo raspolaganja na nekretnine u A listu, korist: Savezne direkcije za rezerve industrijskih proizvoda Beograd sa	Tip:Svojina Adresa: Beograd; 1/1	Dana 24. 10. 2007. godine preuzeto iz z.k. ul. br.630 iste k.o.

## C Teretni list

Rbr	U P I S I	Iznos (KM)	Primjedba
	Nema tereta.		



**OSNOVNI SUD U PRIJEDORU**  
**-Zemljišno knjižna kancelarija-**  
**Prijedor**

Broj : RZ- 410/09-P.

Dana: 24. novembra 2009.godine

OHR

Office of the High Representative

Emerika Bluma br.1

71000 Sarajevo

( Putem OHR Kancelarije Banja Luka )

PREDMET : Podaci o nekretninama.

V E Z A : Vaš dopis od dana 23.11.2009.godine

Dana 23. novembra 2009.godine primili smo Vaš dopis kojim tražite da Vam dostavimo zemljišnoknjižne izvratke za parcele iz tabele koju ste nam dostavili u prilogu.

U prilogu ovog dopisa dostavljamo Vam tražene zemljišnoknjižne izvratke uz konstataciju da neke od traženih parcela nisu formirane, i to:

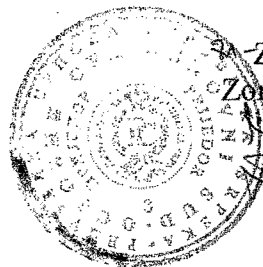
k.o.Omarska, k.č.br.233/16,

k.o.Prijedor, k.č.br.645/75, dok k.č.br.155/1 ne postoji uopšte po starom premjeru,

k.o.Brežićani, k.č.br.480/3, 480/4, 480/5, 480/6 nisu formirane, postoje samo k.č.br.480/1 i 480/2, zatim k.č.br.481/2 nije formirana, postoji k.č.br.481 kao cijela, zatim k.č.br.511/79, 511/80, 511/81 i 511/82 nisu formirane.

Isto tako u tabeli koju ste nam poslali za k.č.br.222/1 k.o.Ljubija, nije navedeno da li se radi o Gornjoj ili Donjoj Ljubiji, pa Vam dostavljamo zemljišnoknjižne izvratke i za Donju i za Gornju Ljubiju.

S poštovanjem,



ZK ured :  
Zoran Bartoš

*Bartoš*

# Commission for Real Property Claims of Displaced Persons and Refugees

Op}ina : PRIJEDOR

## Posjedovni list : 661

Computer : SAR-INVENT5

ID : 12

Date : 10/12/2009

Katastarski srez PRIJEDOR (710)

Katastarska op}ina BREZIANI

Katbr.	Posjedni	DIO	SV
33123	SAVEZ DIR.ZA REZ.IND.PROIZVOD BEOGRAD	1/1	

Dio	Blok	Osnb	Podb	Brpl	Brsk	Naziv parcel	Kultura	Klasa	Površina	Br.prom.
		2681	2	110		PODLUG-PUT	NJIVA	3	4 00	9/88
		2683	2	11		PODLUG	NJIVA	3	9 20	24/81
		2683	3	110		PODLUG	NJIVA	3	4 40	9/88
		2683	4	110		PODLUG	NJIVA	3	1 40	9/88
		2683	5	110		PODLUG-PUT	NJIVA	3	1 00	9/88
		2683	6	110		PODLUG-PUT	NJIVA	3	4 00	9/88
		2684	2	11		PODLUG	NJIVA	3	36 35	24/81
		2685	1	11		PODLUG	NJIVA	3	20 48	24/81
		2685	2	11		PODLUG	NJIVA	3	9 60	24/81
		2686	1	11		MALI PODLUG	NJIVA	3	17 46	24/81
		2686	2	11		MALI PODLUG	NJIVA	3	6 20	24/81
		2687	2	12		PODLUG	NJIVA	3	8 00	24/81
		2688	2	11		PODLUG	NJIVA	3	1 70	24/81
		2690	2	12		ZAJEDNICA-PUT	NJIVA	4	1 00	47/84
		2690	3	12		ZAJEDNICA	NJIVA	4	73 20	24/81
		2690	9	12		ZAJEDNICA	NJIVA	4	2 00	47/84
		2690	10	12		ZAJEDNICA	NJIVA	4	60	47/84
		2692	2	11		ZAJEDNICA	NJIVA	3	10 40	24/81
							NJIVA	4	5 60	24/81
		2692	3	110		ZAJEDNICA-PUT	NJIVA	3	5 00	9/88
		2692	4	110		ZAJEDNICA	NJIVA	3	10 00	9/88



<i>Dio</i>	<i>Blok</i>	<i>Osnb</i>	<i>Podb</i>	<i>Brpl</i>	<i>Brsk</i>	<i>Naziv parcel</i>	<i>Kultura</i>	<i>Klasa</i>	<i>Površina</i>	<i>Br.prom.</i>
		2694	3	11		ZAJEDNICA	NJIVA	5	30 32	24/81
		2694	4	110		ZAJEDNICA	NJIVA	5	3 50	9/88
		2695	3	11		ZAJEDNICA	[UMA	2	1 80	24/81
		2698	2	11		ZAJEDNICA	LIVADA	3	8 95	24/81
		2698	3	11		ZAJEDNICA	LIVADA	3	10 83	24/81
		2699	3	11		ZAJEDNICA	NJIVA	5	1 50	24/81
		2699	4	11		ZAJEDNICA	NJIVA	5	1 00	24/81
		2704	2	11		TUK	NJIVA	4	20	24/81

**Pov. Ukupno:** 2 89 69