



Република Српска
Републичка управа за геодетске
и имовинско-правне послове
Бања Лука

**ПОДРУЧНА ЈЕДИНИЦА
ПЕТРОВО**

Општина: ПЕТРОВО
Катастарски срез: ПЕТРОВО
Катастарска општина: ПЕТРОВО
Број: 21.69-952.1-1-1327-2/2009
Датум: 16. 11. 2009

На основу члана 10. став 1. Закона о одржавању премјера и катастра земљишта ("Службени гласник Републике Српске", број 19/96), на захтјев

ОХР САРАЈЕВО
из , САРАЈЕВО

издаје се


**ПОСЈЕДОВНИ ЛИСТ - ПРЕПИС
број: 86 / 0**

| Подаци о посједнику на земљишту | | | |
|---------------------------------|-------------------------------------|-----------------------------------|-------------|
| Матични број | Индикације посједника | Седиште или пребивалиште и адреса | Дио посједа |
| 0000000010114 | МУП ГРАЧАНИЦА СУПОСЈЕДНИК | ГРАЧАНИЦА А ШИЉИГА ББ | 1/2 |
| 0000000026365 | ДИСТРИБУТИВНИ ЦЕНТАР СУПОСЈЕДНИК | ГРАЧАНИЦА ХАЈДАРОВАЦ ББ | 1/2 |

| Подаци о земљишту | | | | | | | | | |
|-------------------|--------------|---------|---------------|------------------|-------|----------------------------|--------|----------------|-----------|
| Блок | Број парцеле | | План Скица | Потес Култура | Класа | Површина м ² | Приход | СП Прпис | Примједба |
| | основни | подброј | | | | | | | |
| | 3423 | | 16 057 | ОЗРЕН ПАШЊАЦИ | 3 | 513 | .33 | 65/ 1989 86 | |
| | | 1 | | КУЋА | | 107 | .00 | 65/ 1989 86 | |

UNOS IZ SVOB PC 620 ✓

Накнада је ослобођена на основу члана 7. Закона о накнадама за коришћење података премјера и катастра некретнина и вршење услуга у области премјера и катастра некретнина ("Службени гласник РС", бр. 19/96).

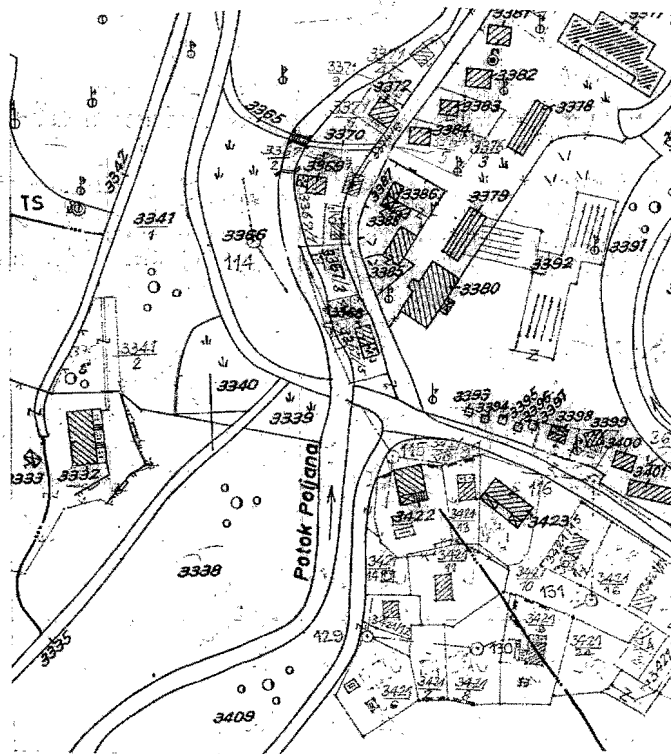


Шеф подручне јединице:

[Handwritten signature]

КОПИЈА КАТАСТАРСКОГ ПЛАНА

Размјера 1:2500




Катастарски подаци:

| Број посједовног листа | Број парцеле | | Култура и класа | м ² | Посједник |
|------------------------|--------------|---------------------|-------------------------------|----------------|-----------------------------|
| | Нови премјер | Стари премјер | | | |
| 86 | 3423 | Оврази ¹ | Машињаци ³ Кућа | 513 | Мили Трочница са 1/2 |
| | | | | 107 | Дистрибутивни Центар са 1/2 |
| | | | | | |
| | | | | | |
| | | | | | |

Мјесто и датум: *Петророва* *16.11.2009*

Израдио:

Душан Милић *Мирјана*



Овјерава:

Вукосавић

РЕПУБЛИКА СРПСКА
Републичка управа за геодетске и
имовинско-правне послове
Подручна јединица Петрово

Број: 21.69/952.1-3-~~822~~2/2009
Датум: 17.11.2009. године

Идентификацијом старог са новим катастарским оператом констатовано је да
парцелама новог премјера одговарају парцеле старог премјера

К.Ч.НОВИ ПРЕМЈЕР


К.Ч.СТАРИ ПРЕМЈЕР

3423 ПЕТРОВО

363/61 КО. БРЂАНИ

Идентификовао

Кумичић Мирјана



ШЕФ ПОДРУЧНЕ ЈЕДИНИЦЕ

Вукосавић