

BOSNA I HERCEGOVINA
FEDERACIJA BOSNA I HERCEGOVINA
KANTON SARAJEVO
OPĆINA NOVO SARAJEVO

14

Služba za imovinsko-pravne i geodetske
poslove i katastar nekretnina
Broj: 08-30-2592/05
Datum: 16.11.2009. godine

PREPIS POSJEDOVNOG LISTA 1766/01

Katastarski srez: Sarajevo

Katastarska općina: Novo Sarajevo II

Strana: 1

Katastarski broj	Prezime i ime i adresa korisnika	Dio posjeda	SV	Sp.prom/god	Mjesto stan.
4782	ŠKOLA ZA UNUTRAŠNJE POSLOVE SARAJEVO DOBOJSKA 24	1/1	D		450 129

Parcela	Naziv	Naziv	Površina	Katastarski Prin. Sek.
Dio Osnov Ebr. Plan	Ski Parcele	Kulture Kl.	Ha a m2	Prihod P.L. Vla. Sp.prom/god
2279	11 379 DOBOJSKA	Kuća i zgrada	21 29	2
		Dvorište	1 23 74	2
2302	11 373 DOBOJSKA	Livada	1 10 75	286,88
		Livada	3 5 09	78,10
<i>STAR: BRENDER, K.Č. 299/8, 299/9, 300/5, 300/2, 300/6 K.O. DOLAC.</i>		Ukupno:	1 60 87	364,98




ŠEF KATASTRA

Avdo H. *[Signature]* dipl. ing. geod.

KOPIJA KATASTARSKOG PLANA

Razmjera 1: 1000




Katastarski podaci:

Broj posjed. lista	Broj kart. parcele	Kultura	površina m ²	Posjednik
1766	2079	KUĆA I ZGR.	21 29	SEKULA ZA UNUTRAŠNJE POSLOVE
		NOBILISTE	1 23 74	11
1766	2302	LIVADA	10 75	
		LIVADA	5 09	

Naknada po Tar. br. 7 Tarife naknada za korištenje podataka premjera i katastra i zemljišta ("Sl. list RBiH", br. 35/85 i 38/85) u iznosu dinara te po tar.br. Općinske tarife naknada za uslugu u iznosu od dinara uplaćena i zavedena u spisku porudžbine pod br. 08-30-257/2007. god.

Taksa za ovjeru po tar. br. 1 Općinske taksene tarife u iznosu od dinara na podnesku nalijepljena i poništena.

SARAJEVO, dne 16.11.2007. godine

Izradio,


Ovjerava
 Direktor Općinske uprave za geodetske poslove i katastar nekretnina



Politička općina/opština: **SARAJEVO**
 Katastarska općina/opština: **SP_DOLAC**

NAR i RZ broj: _____
 ZK uložak: **2735**

Zemljišnoknjižni izvadak

A

Popisni list

Rbr	Broj zemljišta (parcele)	OZNAKA NEKRETNINA	Površina			Primjedba
			ha	a	m ²	
1.	300/2	Oranica; ORANICA	—	07	36	Preuzeto dana 13.06.2006 god. iz ZK ul. 1680 KO Dolac
2.	300/6	Oranica; ORANICA	—	54	04	Preuzeto dana 13.06.2006 god. iz ZK ul. 1680 KO Dolac

B

Vlasnički list


Rbr	UPISI	Primjedba
1.	Udio: 1/1 Tip: DRŽAVNO VLASNIŠTVO DRŽAVNO VLASNIŠTVO, Adresa: ; JMB: null Primljeno dana 15.08.1953 Dnevnik 1604/53 Na osnovu rješenja Gradske ekspropriacione komisije u Sarajevu od 03.01.1952 god. ekspr. br. 494/51-1 uknjiženo je pravo vlasništva na nekretnine opisane u A I listu kao : DRŽAVNO VLASNIŠTVO	Preuzeto dana 13.06.2006 god. iz ZK ul. 1680 KO Dolac
2.	Udio: / Tip: DRŽAVNO VLASNIŠTVO MINISTRATVO UNUTRAŠNJIH POSLOVA NRBIH, Adresa: SARAJEVO, NEPOZNATA BB; JMB: null Primljeno dana 15.08.1953 Dnevnik 1604/53 Na osnovu rješenja Gradske ekspropriacione komisije u Sarajevu od 03.01.1952 god. ekspr. br. 494/51-1 upisan je nosioc prava raspolaganja na nekretnine opisane u A I listu	Preuzeto dana 13.06.2006 god. iz ZK ul. 1680 KO Dolac

C

Teretni list

Rbr	UPISI	Iznos (KM)	Primjedba
	Nema tereta.		

Potpis referent



ORGAN KOJI VODI JAVNU EVIDENCIJU (naziv, sjedište, kontakt-podaci, ovlašteno službeno lice):
Sluzba za imovinsko-pravne i geodetske poslove i katastar nekretnina

Rbr.	PODACI O NEKRETNINAMA (prema posljednjem stanju u katastru)	
01.	NAZIV POLITIČKE OPŠTINE / OPĆINE	Sarajevo
02.	NAZIV KATASTARSKE OPŠTINE / OPĆINE	Novo Sarajevo II
03.	BROJ POSJEDOVNOG LISTA	1766
04.	BROJ KATASTARSKE PARCEL (stari i novi premjer)	2279 i 2302 -----
5.	OZNAKA PARCELE	
06.	POVRŠINA PARCELE	1 600 87
07.	PODACI O POSJEDNIKU (i dio posjeda)	Skola za unutrašnje poslove
08.	OSTALE NAPOMENE	

SUD / ORGAN KOJI VODI JAVNU EVIDENCIJU (naziv, sjedište, kontakt-podaci, ovlašteno službeno lice): OPCINSKI SUD SARAJEVO

Rbr.	PODACI O NEKRETNINAMA	31.12.1991.	18.03.2005.	Trenutno stanje
1.	NAZIV POLITIČKE OPŠTINE / OPĆINE	SARAJEVO	SARAJEVO	SARAJEVO
2.	NAZIV KATASTARSKE OPŠTINE / OPĆINE	SP DOLAC	SP DOLAC	SP DOLAC
3.	BROJ ZEMLJIŠNO-KNJIŽNOG ULOŠKA	2735	2735	2735
4.	OZNAKA NEKRETNINA (opis i površina)	ORANICA 07 36 ORANICA 54 04	ORANICA 07 36 ORANICA 54 04	ORANICA 07 36 ORANICA 54 04
5.	BROJ ZEMLJIŠTA (stari i novi broj parcele)	3002/2 i 300/6	3002/2 i 300/6	3002/2 i 300/6
6.	VRSTA / OBLIK IMOVINE / SVOJINE	Drzavno vlasnistvo	Drzavno vlasnistvo	Drzavno vlasnistvo
7.	NOSILAC PRAVA VLASNIŠTVA			
8.	NOSILAC PRAVA RASPOLAGANJA	MUP NRBIH	MUP NRBIH	MUP NRBIH
9.	NOSILAC PRAVA UPRAVLJANJA			
10.	NOSILAC PRAVA KORIŠTENJA			
11.	NOSILAC NEKOG DRUGOG STVARNOG PRAVA			
12.	TERETI I OGRANIČENJA			
13.	OSTALE NAPOMENE			

BOSNA I HERCEGOVINA
 FEDERACIJA BOSNE I HERCEGOVINE
 OPĆINSKI SUD SARAJEVO
 ZEMLJIŠNOKNJIŽNI URED/KANCELARIJA
 18.11.2009

065-0-Nar 10/20 6949

Politička općina/opština: SARAJEVO
 Katastarska općina/opština: SP_DOLAC

NAR i RZ broj: _____
 ZK uložak: 4304

Zemljišnoknjižni izvadak

A

Popisni list

Rbr	Broj zemljišta (parcele)	OZNAKA NEKRETNINA	Površina			Primjedba
			ha	a	m ²	
1.	299/6	LIVADA VRACA; LIVADA — 05 62	—	05	62	Preuzeto dana 05.07.2007.g. iz ZK ul.4692 KO Dolac.
2.	299/7	LIVADA VRACA; LIVADA — 05 70	—	05	70	Preuzeto dana 05.07.2007.g. iz ZK ul.4692 KO Dolac.
3.	299/8	LIVADA VRACA; LIVADA — 05 40	—	05	40	Preuzeto dana 05.07.2007.g. iz ZK ul.4692 KO Dolac.
5.	300/5	GRADILIŠTE; GRADILISTE 0001 09 44	0001	09	44	Preuzeto 26.06.2006. iz ZK ul. 4692 za K.O. Dolac.

B


Vlasnički list

Rbr	U P I S I	Primjedba
1.	Udio: 1/1 Tip:- DRŽAVNO VLASNIŠTVO, Adresa: ; JMB: null PRIMLJENO 23.02.1952.G. DN.BR.373/52 NA OSNOVU IZVRŠNE ODLUKE AGRARNE KOMISIJE NO IV REONA GRAGA SARAJEVA OD 17.05.1946 ARIK BR.1/46 UKNJIŽENO JE PRAVO VLASNIŠTVA NA NEKRETNINE U A I LISTU KAO: DRŽAVNO VLASNIŠTVO	Preuzeto dana 05.07.2007.g. iz ZK ul.4692 KO Dolac.
2.	Udio: / Tip:- SR BOSNA I HERCEGOVINA, Adresa: SARAJEVO,NEPOZNATA BB; JMB: null PRIMLJENO 08.10.1971.G. DN.5325/71 NA OSNOVU RJEŠENJA SO NOVO SARAJEVO OD 16.09.1971.G. BR.09/9-I-1199/71, UKNJIŽENO JE PRAVO KORIŠTENJA U KORIST: SOCIJALISTIČKA REPUBLIKA BOSNE I HERCEGOVINE	Preuzeto dana 05.07.2007.g. iz ZK ul.4692 KO Dolac.

C

Teretni list

Rbr	U P I S I	Iznos (KM)	Primjedba
	Nema tereta.		



Potpis referenc



SUD / ORGAN KOJI VODI JAVNU EVIDENCIJU (naziv, sjedište, kontakt-podaci, ovlašteno službeno lice): OPCINSKI SUD SARAJEVO

Rbr.	PODACI O NEKRETNINAMA	31.12.1991.	18.03.2005.	Trenutno stanje
1.	NAZIV POLITIČKE OPŠTINE / OPĆINE	SARAJEVO	SARAJEVO	SARAJEVO
2.	NAZIV KATASTARSKE OPŠTINE / OPĆINE	SP DOLAC	SP DOLAC	SP DOLAC
3.	BROJ ZEMLJIŠNO-KNJIŽNOG ULOŠKA	4304	4304	4304
4.	OZNAKA NEKRETNINA (opis i površina)	LIVADA 05 70 GRADILISTE 0001 09 44	LIVADA 05 70 GRADILISTE 0001 09 44	LIVADA 05 70 GRADILISTE 0001 09 44
5.	BROJ ZEMLJIŠTA (stari i novi broj parcele)	299/7 I 300/5	299/7 I 300/5	299/7 I 300/5
6.	VRSTA / OBLIK IMOVINE / SVOJINE	Drzavno vlasnistvo	Drzavno vlasnistvo	Drzavno vlasnistvo
7.	NOSILAC PRAVA VLASNIŠTVA			
8.	NOSILAC PRAVA RASPOLAGANJA			
9.	NOSILAC PRAVA UPRAVLJANJA			
10.	NOSILAC PRAVA KORIŠTENJA	SR BIH	SR BIH	SR BIH
11.	NOSILAC NEKOG DRUGOG STVARNOG PRAVA			
12.	TERETI I OGRANIČENJA			
13.	OSTALE NAPOMENE			