(13)

CRPC

Commission for Real Property Claims of Displaced Persons and Refugees

Op}ina : NOVO SARAJEVO

UNIJETI KAO STANJE
31.12.1991

Posjedovni list : 466

Katastarski srez SARAJEVO
Katastarska op}ina Novo Sarajevo II

Computer : SAR-INVENT5
ID : 12
Date : 10/23/2009

Katbr.	Posjednik	DIO	SV
2823	DR@AV SEKRET ZA NAR ODBRANU *BEOGRAD*	1/1	D

Dio	Blok	Osnb	Podb	Brpl	Brsk	Naziv parcel	Kultura	Klasa	Povr{ina	Br.prom.
	000	3	0	6	319	DJURE SALAJA	Ku}a i zgrada	0	3 08	
	000	9	0	6	162	BRAT JEDINSTVA	Ku}a i zgrada	0	9 30	
	000	10	0	6	162	DJURE SALAJA	Ku}a i zgrada	0	7 12	
	000	11	0	6	162	DJURE SALAJA	Ku}a i zgrada	0	7 05	
	000	12	0	6	162	DJURE SALAJA	Ku}a i zgrada	0	7 31	
	000	46	1	2	155	LENJINOVA	Dvori{te	0	96 68	75/91
	000	46	8	2	155	LENJINOVA	Dvori{te	0	96	75/91
	000	47	0	2	337	LENJINOVA	Ku}a i zgrada	0	3 58	
	000	54	0	5	336	LENJINOVA	Ku}a i zgrada	0	3 19	
	000	57	0	5	336	LENJINOVA	Ku}a i zgrada	0	3 77	
	000	60	0	5	335	LENJINOVA	Ku}a i zgrada	0	3 63	
	000	62	0	5	322	LENJINOVA	Ku}a i zgrada	0	11 79	
	000	63	0	5	323	LENJINOVA	Ku}a i zgrada	0	11 39	
	000	64	0	5	323	LENJINOVA	Ku}a i zgrada	0	11 45	
	000	65	0	5	333	LENJINOVA	Ku}a i zgrada	0	12 03	
	000	67	0	5	333	LENJINOVA	Ku}a i zgrada	0	6 34	
	000	69	0	5	333	LENJINOVA	Ku}a i zgrada	0	3 58	
	000	121	0	5	334	LENJINOVA	Ku}a i zgrada	0	3 63	
	000	629	0	5	338	ZAGREBA^KA	Ku}a i zgrada	0	13 37	
	000	635	1	5	338	ZAGREBA^KA	Ku}a i zgrada	0	55	84/91
							Dvori{te	0	38 50	84/91
	000	635	3	5	338	TRNOVSKA	Ku}a i zgrada	0	32	93/86
	000	635	4	5	338	ZAGREBA^KA	Dvori{te	0	2 34	84/91
	000	646	3	5	340	ZAGREBA^KA	Ku}a i zgrada	0	4 13	91/88

Dio	Blok	Osnb	Podb	Brpl	Brsk	Naziv parcel	Kultura	Klasa	Povr{inaBr.prom.	
	000	660	0	5	341	ZAGREBA^KA	Ku}a i zgrada	0	6 85	
	000	666	0	5	331	ZAGREBA^KA	Ku}a i zgrada	0	5 12	
	000	667	0	5	334	ZAGREBA^KA	Ku}a i zgrada	0	6 90	
	000	669	0	5	331	ZAGREBA^KA	Ku}a i zgrada	0	4 95	
	000	961	0	6	326	LENJINOVA	Ku}a i zgrada	0	4 85	
	000	964	0	6	325	LENJINOVA	Ku}a i zgrada	0	3 97	
	000	968	0	6	323	LENJINOVA	Ku}a i zgrada	0	4 86	
	000	975	0	6	324	LENJINOVA	Ku}a i zgrada	0	4 30	
	000	978	0	6	325	MARIJANA BARUNA	Ku}a i zgrada	0	6 92	
	000	982	0	6	317	MARIJANA BARUNA	Ku}a i zgrada	0	6 92	
	000	998	1	6	309	DJURE SALAJA	Ku}a i zgrada	0	3 08	
	000	999	0	6	309	DJURE SALAJA	Ku}a i zgrada	0	3 08	
	000	1000	0	6	309	DJURE SALAJA	Ku}a i zgrada	0	6 55	
	000	1033	0	6	314	RAVE JANKOVI]A	Ku}a i zgrada	0	6 12	
	000	1037	0	6	312	RAVE JANKOVI]A	Ku}a i zgrada	0	7 10	
	000	1110	0	6	311	@IVKA JO[ILA	Ku}a i zgrada	0	6 90	
	000	1115	0	6	311	@IVKA JO[ILA	Ku}a i zgrada	0	6 20	
	000	1139	0	7	518	BRA]E RIBAR	Ku}a i zgrada	0	5 32	
	000	1233	0	7	518	OBALA 27 JULI	Ku}a i zgrada	0	7 90	
	000	1234	0	7	518	OBALA 27 JULI	Ku}a i zgrada	0	7 90	
	000	1237	0	7	518	TRG PERE KOSORI]A	Ku}a i zgrada	0	9 23	
	000	1238	0	7	518	TRG PERE KOSORI]A	Ku}a i zgrada	0	7 66	
	000	1239	0	7	518	TRG PERE KOSORI]A	Ku}a i zgrada	0	10 54	
	000	1240	0	7	518	TRG PERE KOSORI]A	Ku}a i zgrada	0	4 76	
	000	1243	0	7	517	TRG PERE KOSORI]A	Ku}a i zgrada	0	7 69	
	000	2134	0	10	391	GRBAVICA	Pa{njak	1	26 30	31/74
	000	2135	0	10	391	GRBAVICA	[uma	5	90 82	31/74
	000	2136	0	11	385	GRBAVICA	Pa{njak	2	26 90	
							Pa{njak	1	1 09 37	
	000	2137	0	11	385	GRBAVICA	[uma	5	60 24	
	000	2138	0	11	385	GRBAVICA	Pa{njak	1	23 92	
	000	2170	0	10	391	GRBAVICA	Pa{njak	1	64 41	
	000	2171	0	11	385	GRBAVICA	Pa{njak	1	48 33	
	000	2172	0	11	385	GRBAVICA	Pa{njak	2	47 17	
	000	2173	1	10	338	GRBAVICA	[uma	4	1 24 78	1/83
	000	2974	1	13	354	TREBEVI^KA	Ost.neplodno zem.	0	3 66 91	39/88
	000	2974	2	13	354	TREBEVI^KA	Gradili{te	0	2 98	39/88
							Pov. Ukupno:		14 12 89	

BOSNA I HERCEGOVINA
FEDERACIJA BOSNA I HERCEGOVINA
KANTON SARAJEVO
OPĆINA NOVO SARAJEVO
Služba za imovinsko-pravne i geodetske
poslove i katastar nekretnina
Broj:08-30-2859/09
Datum: 11.09.2009. godine

(13)

UNOS: STANJE 31.12.97
IZ CRPC

PREPIS POSJEDOVNOG LISTA 466/19

Katastarski srez: Sarajevo
Katastarska općina: Novo Sarajevo II

Katastarski broj	Prezime i ime i adresa korisnika	Dio posjeda	SV	Sp.prom/god	Mjesto stan.
2823	DRŽAV SEKRET ZA NAR ODBRANU BEOGRAD	1/1	D	4/1976	450 123

Parcela Dio	Osnov	Pbr.	Plan	Ski	Naziv Parcele	Naziv Kulture	Kl.	Površina Ha	a	m2	Katastarski Prihod	Prin. P.L.	Sek. Vla.	Sp.prom/god
3			6	319	DJURE SALAJA	Kuća i zgrada		3	08				2	
9			6	162	BRAT JEDINSTVA	Kuća i zgrada		9	30				2	
10			6	162	DJURE SALAJA	Kuća i zgrada		7	12				2	
11			6	162	DJURE SALAJA	Kuća i zgrada		7	05				2	
12			6	162	DJURE SALAJA	Kuća i zgrada		7	31				2	
46		1	2	155	GRBAVIČKA	Dvorište		94	06			466	2	5/2004
46		8	2	155	LENJINOVA	Dvorište			96				2	75/1991
46		11	2	155	GRBAVIČKA	Ekonomsko dvori		3	06				2	5/2004
47			2	337	LENJINOVA	Kuća i zgrada		3	58				2	
54			5	336	LENJINOVA	Kuća i zgrada		3	19				2	
57			5	336	LENJINOVA	Kuća i zgrada		3	77				2	
60			5	335	LENJINOVA	Kuća i zgrada		3	63				2	
62			5	322	LENJINOVA	Kuća i zgrada		11	79				2	
63			5	323	LENJINOVA	Kuća i zgrada		11	39				2	
64			5	323	LENJINOVA	Kuća i zgrada		11	45				2	
65			5	333	LENJINOVA	Kuća i zgrada		12	03				2	
67			5	333	LENJINOVA	Kuća i zgrada		6	34				2	
69			5	333	LENJINOVA	Kuća i zgrada		3	58				2	
121			5	334	LENJINOVA	Kuća i zgrada		3	63				2	
629			5	338	ZAGREBAČKA	Kuća i zgrada		13	37				2	
635		1	5	338	ZAGREBAČKA	Kuća i zgrada			55			466	2	84/1991
						Dvorište		38	50			466	2	84/1991
635		3	5	338	TRNOVSKA	Kuća i zgrada			32			466	2	93/1986
635		4	5	338	ZAGREBAČKA	Dvorište		2	34				2	84/1991
646		3	5	340	ZAGREBAČKA	Kuća i zgrada		4	13			1639	2	91/1988
660			5	341	ZAGREBAČKA	Kuća i zgrada		6	85				2	
666			5	331	ZAGREBAČKA	Kuća i zgrada		5	12				2	
667			5	334	ZAGREBAČKA	Kuća i zgrada		6	90				2	
669			5	331	ZAGREBAČKA	Kuća i zgrada		4	95				2	
961			6	326	LENJINOVA	Kuća i zgrada		4	85				2	
964			6	325	LENJINOVA	Kuća i zgrada		3	97				2	
968			6	323	LENJINOVA	Kuća i zgrada		4	86				2	
975			6	324	LENJINOVA	Kuća i zgrada		4	30				2	
978			6	325	MARIJANA BARUNA	Kuća i zgrada		6	92				2	
982			6	317	MARIJANA BARUNA	Kuća i zgrada		6	92				2	
998		1	6	309	DJURE SALAJA	Kuća i zgrada		3	08				2	
999			6	309	DJURE SALAJA	Kuća i zgrada		3	08				2	
1000			6	320	Kemala Kapetanovića	Kuća i zgrada		6	30				2	115/2003
1033			6	314	RAVE JANKOVIĆA	Kuća i zgrada		6	12				2	
1037			6	312	RAVE JANKOVIĆA	Kuća i zgrada		7	10				2	
1110			6	311	ŽIVKA JOŠILA	Kuća i zgrada		6	90				2	

Katastarski srez: Sarajevo
Katastarska općina: Novo Sarajevo II

Parcela Dio	Osnov Pbr.	Plan Ski	Naziv Parcele	Naziv Kulture	Kl.	Površina Ha	a	m2	Katastarski Prihod	Prin. P.L.	Sek. Vla.	Sp.prom/god
1115	6	311	ŽIVKA JOŠILA	Kuća i zgrada		6	20				2	
1139	7	518	BRAĆE RIBAR	Kuća i zgrada		5	32				2	
1233	7	518	OBALA 27 JULI	Kuća i zgrada		7	90				2	
1234	7	518	OBALA 27 JULI	Kuća i zgrada		7	90				2	
1237	7	518	TRG PERE KOSORIĆA	Kuća i zgrada		9	23				2	
1238	7	518	TRG PERE KOSORIĆA	Kuća i zgrada		7	66				2	
1240	7	518	TRG PERE KOSORIĆA	Kuća i zgrada		4	76				2	
1243	7	517	TRG PERE KOSORIĆA	Kuća i zgrada		7	69				2	
2134	1	11 339	Šanac	Pašnjak	1	6	77		36,08		2	60/2005
2134	3	11 339	Šanac	Dvorište			87				2	60/2005
				Gradilište		1	68				2	60/2005
2134	4	11 339	Šanac	Dvorište		1	09				2	60/2005
				Gradilište			69				2	60/2005
2134	5	11 339	Šanac	Dvorište		3	03				2	60/2005
				Gradilište			75				2	60/2005
2134	6	11 339	Šanac	Dvorište		1	87				2	60/2005
				Gradilište		1	00				2	60/2005
2134	7	11 339	Šanac	Dvorište		1	35				2	60/2005
				Gradilište			90				2	60/2005
2134	8	11 339	Šanac	Dvorište		4	66				2	60/2005
				Gradilište		1	61				2	60/2005
2135	1	11 339	Šanac	Nekategorisani		4	71				2	64/2005
2135	2	11 385	Šanac	Dvorište		2	97				2	37/2005
				Gradilište			73				2	37/2005
2135	3	11 385	Šanac	Dvorište		2	33				2	37/2005
				Gradilište			84				2	37/2005
2135	4	11 385	Šanac	Dvorište		1	76				2	37/2005
				Gradilište		1	17				2	37/2005
2135	5	11 339	Šanac	Dvorište		1	57				2	53/2005
2135	6	11 339	Šanac	Dvorište			87				2	53/2005
2135	7	11 339	Šanac	Šuma	5	1	36		8,82		2	58/2005
2135	8	11 339	Šanac	Dvorište		1	02				2	58/2005
				Gradilište		1	00				2	58/2005
2135	9	11 339	Šanac	Dvorište		1	66				2	58/2005
				Gradilište			96				2	58/2005
2135	10	11 339	Šanac	Dvorište			52				2	58/2005
2135	11	11 339	Šanac	Dvorište		2	79				2	58/2005
				Gradilište			66				2	58/2005
2135	12	11 339	Šanac	Nekategorisani		7	76				2	60/2005
2135	13	11 339	Šanac	Dvorište		1	47				2	60/2005
				Gradilište			82				2	60/2005
2135	14	11 339	Šanac	Dvorište		4	29				2	60/2005
				Gradilište		1	66				2	60/2005
2135	16	11 339	Šanac	Dvorište		2	13				2	60/2005
				Gradilište			55				2	60/2005
2135	17	11 339	Šanac	Dvorište		2	98				2	60/2005
				Gradilište			71				2	60/2005
2135	18	11 339	Šanac	Dvorište		4	34				2	60/2005
				Gradilište			80				2	60/2005
2135	19	11 339	Šanac	Dvorište		2	28				2	60/2005
				Gradilište			85				2	60/2005
2135	20	11 339	Šanac	Dvorište		1	33				2	60/2005
				Gradilište			96				2	60/2005
2135	21	11 339	Šanac	Dvorište		1	50				2	60/2005
				Gradilište		1	06				2	60/2005
2135	22	11 339	Šanac	Ulica		3	42				2	60/2005
2135	23	11 339	Šanac	Dvorište		2	42				2	60/2005
				Gradilište			78				2	60/2005
2135	24	11 339	Šanac	Dvorište		2	15				2	60/2005

Parcela Dio Osnov	Pbr.	Plan	Ski	Naziv Parcele	Naziv Kulture	Kl.	Površina Ha	a	m2	Katastarski Prihod	Prin. P.L.	Sek. Vla.	Sp.prom/god
2135	24	11	339	Šanac	Gradilište				55			2	60/2005
2135	25	11	339	Šanac	Dvorište				81			2	60/2005
					Gradilište				12			2	60/2005
2135	26	11	339	Šanac	Dvorište		1	47				2	60/2005
2135	27	11	339	Šanac	Dvorište		2	40				2	60/2005
					Gradilište				65			2	60/2005
2135	28	11	339	Šanac	Dvorište		1	07				2	60/2005
					Gradilište				53			2	60/2005
2135	29	11	339	Šanac	Prilazni put		1	18				2	60/2005
2135	30	11	339	Šanac	Dvorište		1	93				2	60/2005
					Gradilište				97			2	60/2005
2135	31	11	339	Šanac	Dvorište		2	08				2	60/2005
					Gradilište				87			2	60/2005
2135	32	11	339	Šanac	Dvorište		2	04				2	60/2005
					Gradilište				66			2	60/2005
2135	33	11	339	Šanac	Dvorište		1	30				2	60/2005
					Gradilište				84			2	60/2005
2135	34	11	339	Šanac	Dvorište		1	15				2	64/2005
2136	1	11	339	Šanac	Ulica		27	19				2	60/2005
2136	2	11	385	Šanac	Dvorište		1	08				2	36/2005
					Gradilište		1	01				2	36/2005
2136	3	11	385	Šanac	Dvorište		1	37				2	36/2005
					Gradilište				72			2	36/2005
2136	4	11	385	Šanac	Dvorište		1	83				2	36/2005
					Gradilište		1	13				2	36/2005
2136	5	11	385	Šanac	Dvorište		1	90				2	36/2005
					Gradilište				98			2	36/2005
2136	6	11	385	Šanac	Dvorište		4	43				2	36/2005
					Gradilište				97			2	36/2005
2136	7	11	385	Šanac	Dvorište		3	18				2	36/2005
					Gradilište				62			2	36/2005
2136	8	11	385	Šanac	Dvorište		4	13				2	36/2005
					Gradilište				65			2	36/2005
2136	9	11	385	Šanac	Dvorište		2	99				2	36/2005
					Gradilište		1	12				2	36/2005
2136	10	11	385	Šanac	Dvorište		2	12				2	36/2005
					Gradilište				86			2	36/2005
2136	11	11	385	Šanac	Dvorište		3	16				2	37/2005
					Gradilište				69			2	37/2005
2136	12	11	385	Šanac	Dvorište		1	77				2	37/2005
					Gradilište				73			2	37/2005
2136	13	11	385	Šanac	Dvorište		1	38				2	37/2005
					Gradilište				92			2	37/2005
2136	14	11	385	Šanac	Dvorište				83			2	37/2005
					Gradilište				85			2	37/2005
2136	15	11	385	Šanac	Dvorište				58			2	37/2005
					Gradilište				75			2	37/2005
2136	16	11	385	Šanac	Dvorište		1	23				2	37/2005
					Gradilište				87			2	37/2005
2136	17	11	385	Šanac	Dvorište		2	03				2	37/2005
					Gradilište				89			2	37/2005
2136	18	11	385	Šanac	Dvorište		1	97				2	37/2005
					Gradilište				94			2	37/2005
2136	19	11	385	Šanac	Dvorište		1	62				2	37/2005
					Gradilište				78			2	37/2005
2136	20	11	385	Šanac	Dvorište				93			2	37/2005
					Gradilište				82			2	37/2005
2136	21	11	385	Šanac	Dvorište				87			2	37/2005
					Gradilište				82			2	37/2005

Parcela Dio	Osnov	Pbr.	Plan	Ski	Naziv Parcele	Naziv Kulture	Kl.	Površina Ha	a	m2	Katastarski Prihod	Prin. P.L.	Sek. Vla.	Sp.prom/god
	2136	22	11	339	Šanac	Dvorište				34			2	38/2005
						Gradilište				2			2	38/2005
	2136	23	11	385	Šanac	Prilazni put				19			2	37/2005
	2136	25	11	339	Šanac	Dvorište		1	93				2	45/2005
						Gradilište				76			2	45/2005
	2136	26	11	339	Šanac	Dvorište		1	70				2	45/2005
						Gradilište				80			2	45/2005
	2136	27	11	339	Šanac	Dvorište		1	88				2	45/2005
						Gradilište		1	04				2	45/2005
	2136	28	11	339	Šanac	Dvorište		1	74				2	45/2005
						Gradilište		1	00				2	45/2005
	2136	29	11	339	Šanac	Dvorište				72			2	45/2005
						Gradilište		1	18				2	45/2005
	2136	30	11	339	Šanac	Dvorište				92			2	45/2005
						Gradilište		1	00				2	45/2005
	2136	31	11	339	Šanac	Dvorište		1	67				2	45/2005
						Gradilište		1	87				2	45/2005
	2136	32	11	339	Šanac	Dvorište				63			2	47/2005
						Gradilište		1	75				2	47/2005
	2136	33	11	339	Šanac	Dvorište		1	92				2	47/2005
						Gradilište		1	25				2	47/2005
	2136	34	11	339	Šanac	Dvorište				96			2	47/2005
						Gradilište				64			2	47/2005
	2136	35	11	339	Šanac	Dvorište		1	30				2	47/2005
						Gradilište		1	00				2	47/2005
	2136	36	11	339	Šanac	Dvorište				94			2	60/2005
						Gradilište		1	21				2	60/2005
	2136	37	11	339	Šanac	Dvorište		1	33				2	60/2005
						Gradilište				97			2	60/2005
	2136	38	11	339	Šanac	Dvorište		4	14				2	60/2005
						Gradilište		1	11				2	60/2005
	2136	40	11	339	Šanac	Dvorište		2	68				2	60/2005
						Gradilište				75			2	60/2005
	2137	1	15	490	Šanac	Šuma	5	8	71		56,49		1	69/2006
	2137	2	11	385	Šanac	Dvorište		1	09				1	36/2005
						Gradilište				74			1	36/2005
	2137	3	11	385	Šanac	Dvorište		1	98				1	36/2005
						Gradilište		1	58				1	36/2005
	2137	4	11	385	Šanac	Dvorište		2	09				1	36/2005
						Gradilište				87			1	36/2005
	2137	5	11	385	Šanac	Dvorište		1	64				1	36/2005
						Gradilište				90			1	36/2005
	2137	6	11	385	Šanac	Dvorište		4	22				1	36/2005
						Gradilište				80			1	36/2005
	2137	7	11	385	Šanac	Dvorište		2	76				1	36/2005
						Gradilište				74			1	36/2005
	2137	8	11	385	Šanac	Dvorište		3	87				1	36/2005
						Gradilište		1	13				1	36/2005
	2137	9	11	385	Šanac	Dvorište		3	04				1	36/2005
						Gradilište				56			1	36/2005
	2137	10	11	385	Šanac	Dvorište		1	44				1	36/2005
						Gradilište				76			1	36/2005
	2137	11	11	385	Šanac	Dvorište		1	08				1	36/2005
						Gradilište		1	07				1	36/2005
	2137	12	11	385	Šanac	Dvorište		2	59				1	36/2005
						Gradilište		1	23				1	36/2005
	2137	13	11	385	Šanac	Dvorište		1	45				1	36/2005
						Gradilište		1	24				1	36/2005
	2137	14	11	385	Šanac	Dvorište				72			1	36/2005

Katastarski srez: Sarajevo
Katastarska općina: Novo Sarajevo II

Parcela Dio	Osnov Pbr.	Plan	Ski	Naziv Parcele	Naziv Kulture	Kl.	Površina Ha	a	m2	Katastarski Prihod	Prin. P.L.	Sek. Vla.	Sp.prom/god
2137	14	11	385	Šanac	Gradilište				53			1	36/2005
2137	15	11	385	Šanac	Šuma	5	1	63		10,57		1	36/2005
2137	16	15	490	Šanac	Gradilište		1	20				1	67/2005
2137	17	15	490	Šanac	Gradilište				69			1	69/2006
2138	1	11	385	Šanac	Dvorište		3	79				1	36/2005
					Gradilište				73			1	36/2005
2138	2	11	385	Šanac	Dvorište		1	48				1	36/2005
					Gradilište				84			1	36/2005
2138	3	11	385	Šanac	Dvorište		1	91				1	36/2005
					Gradilište				93			1	36/2005
2138	4	11	385	Šanac	Dvorište		2	19				1	36/2005
					Gradilište		1	04				1	36/2005
2138	5	11	385	Šanac	Dvorište		5	00				1	36/2005
					Gradilište		1	16				1	36/2005
2138	6	11	385	Šanac	Dvorište		1	19				1	36/2005
					Gradilište				86			1	36/2005
2138	7	11	385	Šanac	Ulica		7	20				1	36/2005
2138	8	11	385	Šanac	Prilazni put				38			1	36/2005
2170	1	11	339	Šanac	Pašnjak	1	4	57		24,36		2	27/2007
2170	2	11	339	Šanac	Dvorište		1	51				2	57/2005
					Gradilište		1	22				2	57/2005
2170	3	11	339	Šanac	Dvorište		2	09				2	57/2005
					Gradilište				99			2	57/2005
2170	4	11	339	Šanac	Dvorište		1	63				2	57/2005
					Gradilište				90			2	57/2005
2170	5	11	339	Šanac	Dvorište				65			2	57/2005
					Gradilište		1	19				2	57/2005
2170	6	11	339	Šanac	Dvorište		1	50				2	57/2005
					Gradilište				74			2	57/2005
2170	7	11	339	Šanac	Dvorište		4	58				2	61/2005
					Gradilište				94			2	61/2005
2170	8	11	339	Šanac	Dvorište		1	48				2	66/2005
					Gradilište				96			2	66/2005
2170	9	11	339	Šanac	Dvorište		2	92				2	61/2005
					Gradilište		1	08				2	61/2005
2170	10	11	339	Šanac	Dvorište		1	69				2	61/2005
					Gradilište				71			2	61/2005
2170	11	11	339	Šanac	Dvorište		1	19				2	61/2005
					Gradilište				76			2	61/2005
2170	12	11	339	Šanac	Dvorište		1	13				2	61/2005
					Gradilište		1	13				2	61/2005
2170	13	11	339	Šanac	Dvorište		1	15				2	61/2005
					Gradilište		1	13				2	61/2005
2170	14	11	339	Šanac	Dvorište		3	25				2	62/2005
					Gradilište				88			2	62/2005
2170	15	11	339	Šanac	Dvorište		1	98				2	62/2005
					Gradilište				69			2	62/2005
2170	16	11	339	Šanac	Dvorište		1	80				2	62/2005
					Gradilište		1	15				2	62/2005
2170	17	11	339	Šanac	Dvorište		2	00				2	62/2005
					Gradilište				84			2	62/2005
2170	18	11	339	Šanac	Dvorište				4			2	63/2005
2170	19	11	339	Šanac	Dvorište				65			2	63/2005
2170	20	11	339	Šanac	Gradilište		1	12				2	66/2005
2170	21	11	339	Šanac	Gradilište		2	49				2	27/2007
2170	22	11	339	Šanac	Gradilište				50			2	27/2007
2171	1	11	339	Šanac	Pašnjak	1	1	50		7,99		2	57/2005
2171	3	11	339	Šanac	Dvorište		3	47				2	38/2005
					Gradilište		1	05				2	38/2005

Katastarski srez: Sarajevo
Katastarska općina: Novo Sarajevo II

Parcela Dio	Osnov	Pbr.	Plan	Ski	Naziv Parcele	Naziv Kulture	Kl.	Površina Ha	a	m2	Katastarski Prihod	Prin. P.L.	Sek. Vla.	Sp.prom/god
2171		4	11	339	Šanac	Dvorište		1	43				2	38/2005
						Gradilište		1	01				2	38/2005
2171		5	11	339	Šanac	Dvorište		3	37				2	38/2005
						Gradilište			81				2	38/2005
2171		6	11	339	Šanac	Dvorište		1	23				2	38/2005
						Gradilište			77				2	38/2005
2171		7	11	339	Šanac	Dvorište		1	11				2	38/2005
						Gradilište			54				2	38/2005
2171		8	11	339	Šanac	Dvorište		2	96				2	38/2005
						Gradilište			99				2	38/2005
2171		9	11	339	Šanac	Dvorište		3	33				2	38/2005
						Gradilište		1	42				2	38/2005
2171		10	11	339	Šanac	Dvorište		1	03				2	38/2005
						Gradilište			34				2	38/2005
2171		11	11	339	Šanac	Prilazni put			55				2	38/2005
2171		12	11	339	Šanac	Ulica		2	10				2	46/2005
2171		14	11	339	Šanac	Dvorište		4	62				2	46/2005
						Gradilište		1	21				2	46/2005
2171		15	11	339	Šanac	Dvorište		2	36				2	46/2005
						Gradilište		1	22				2	46/2005
2171		16	11	339	Šanac	Dvorište		1	23				2	46/2005
						Gradilište			89				2	46/2005
2171		17	11	339	Šanac	Dvorište		2	85				2	46/2005
						Gradilište		1	10				2	46/2005
2171		18	11	339	Šanac	Dvorište		1	57				2	40/2006
						Gradilište		1	25				2	40/2006
2171		19	11	339	Šanac	Dvorište		1	73				2	40/2006
						Gradilište			80				2	40/2006
2172		1	11	339	Šanac	Pašnjak	2	6	60		28,52		2	38/2005
2172		2	11	385	Šanac	Pašnjak	2	2	16		9,33		2	28/2005
2172		3	11	385	Šanac	Gradilište		2	25				2	28/2005
2172		4	11	385	Šanac	Gradilište		2	18				2	28/2005
2172		5	11	385	Šanac	Dvorište		3	46				1	29/2005
						Gradilište			75				1	29/2005
2172		6	11	385	Šanac	Dvorište		2	46				1	29/2005
						Gradilište			70				1	29/2005
2172		7	11	385	Šanac	Dvorište		3	25				1	29/2005
						Gradilište			80				1	29/2005
2172		8	11	385	Šanac	Dvorište		4	02				1	29/2005
						Gradilište			73				1	29/2005
2172		9	11	385	Šanac	Dvorište		1	47				1	29/2005
						Gradilište			59				1	29/2005
2172		10	11	385	Šanac	Pašnjak	2		40		1,73		1	29/2005
2172		11	11	339	Šanac	Dvorište		2	00				2	38/2005
						Gradilište		1	13				2	38/2005
2172		12	11	339	Šanac	Dvorište		2	94				2	38/2005
						Gradilište			99				2	38/2005
2172		13	11	339	Šanac	Dvorište		2	85				2	38/2005
						Gradilište			93				2	38/2005
2172		14	11	339	Šanac	Dvorište		4	27				2	38/2005
						Gradilište		1	03				2	38/2005
2173		1	11	339	Šanac	Šuma	4	6	53		56,63		2	63/2005
2173		5	11	385	Šanac	Dvorište			34				1	36/2005
2173		6	11	385	Šanac	Dvorište			77				1	36/2005
						Gradilište			18				1	36/2005
2173		7	11	385	Šanac	Dvorište			12				1	36/2005
2173		8	11	339	Šanac	Ulica		4	48				2	38/2005
2173		9	11	339	Šanac	Dvorište		3	75				2	38/2005
						Gradilište		1	45				2	38/2005

Katastarski srez: Sarajevo
Katastarska općina: Novo Sarajevo II

Parcela Dio	Osnov Pbr.	Plan Ski	Naziv Parcele	Naziv Kulture	Kl.	Površina Ha	a	m2	Katastarski Prihod	Prin. P.L.	Sek. Vla.	Sp.prom/god
2173	10	11 339	Šanac	Dvorište			2	05			2	38/2005
				Gradilište				65			2	38/2005
2173	11	11 339	Šanac	Dvorište			6	05			2	38/2005
				Gradilište				82			2	38/2005
2173	12	11 339	Šanac	Šuma	4		6	28	54,46		2	38/2005
2173	13	11 339	Šanac	Dvorište			3	79			2	38/2005
				Gradilište				92			2	38/2005
2173	14	11 339	Šanac	Dvorište			3	89			2	38/2005
				Gradilište			1	11			2	38/2005
2173	15/	11 339	Šanac	Dvorište				80			2	38/2005
				Gradilište				58			2	38/2005
2173	16	11 339	Šanac	Prilazni put			1	00			2	38/2005
2173	17	11 339	Šanac	Dvorište			1	72			2	38/2005
				Gradilište				90			2	38/2005
2173	18	11 339	Šanac	Dvorište			2	67			2	38/2005
				Gradilište				72			2	38/2005
2173	19	11 339	Šanac	Dvorište			3	41			2	38/2005
				Gradilište				70			2	38/2005
2173	20	11 339	Šanac	Dvorište			2	84			2	38/2005
				Gradilište				79			2	38/2005
2173	21	11 339	Šanac	Dvorište			2	24			2	38/2005
				Gradilište				76			2	38/2005
2173	22	11 339	Šanac	Dvorište			1	39			2	38/2005
				Gradilište				86			2	38/2005
2173	23	11 339	Šanac	Prilazni put			1	65			2	46/2005
2173	24	11 339	Šanac	Dvorište			3	32			2	46/2005
				Gradilište				86			2	46/2005
2173	25	11 339	Šanac	Prilazni put				6			2	46/2005
2173	26/	11 339	Šanac	Dvorište			2	19			2	46/2005
				Gradilište				56			2	46/2005
2173	28	11 339	Šanac	Dvorište			1	25			2	46/2005
				Gradilište				94			2	46/2005
2173	29	11 339	Šanac	Dvorište			1	02			2	46/2005
				Gradilište				96			2	46/2005
2173	30	11 339	Šanac	Dvorište			1	87			2	57/2005
				Gradilište			1	12			2	57/2005
2173	31	11 339	Šanac	Dvorište				91			2	57/2005
				Gradilište			1	57			2	57/2005
2173	32	11 339	Šanac	Ulica			6	39			2	57/2005
2173	35	11 339	Šanac	Dvorište			6	98			2	62/2005
				Gradilište				77			2	62/2005
2173	36	11 339	Šanac	Šuma	4		1	40	12,14		2	84/2007
2173	37	11 339	Šanac	Dvorište			3	20			2	62/2005
				Gradilište				87			2	62/2005
2173	38	11 339	Šanac	Dvorište				53			2	62/2005
				Gradilište				42			2	62/2005
2173	39/	11 339	Šanac	Dvorište			4	24			2	62/2005
				Gradilište			1	19			2	62/2005
2173	40	11 339	Šanac	Dvorište			2	28			2	62/2005
				Gradilište				84			2	62/2005
2173	41	11 339	Šanac	Dvorište			2	80			2	63/2005
194				Gradilište			1	01			2	63/2005
2974	1	13 354	TREBEVIČKA	Ost.neplodno ze		3	66	91		466	2	39/1988
2974	2	13 354	TREBEVIČKA	Gradilište			2	98		466	2	39/1988
				Ukupno:		13	73	26	307,12			

ŠEF KATASTRA
Avdo Hajrić dipl.ing.geod.

BROJEVI PARCELA STAROG PREMJERA ZA POSJEDOVNI LIST 466/19

k.č. 1587, 2020, 2017, 2018, 2019, 52, 1874, 1635, 2026, 2027, 2028, 877, 876, 790,
k.č. 791, 788, 784, 785, 1371, 3507, 656, 665, 660, 654, 3139, 2678, 2671, 2669,
k.č. 2036, 2035, 2034, 2033, 2030, 2029, 2031, 1590, 1592, 1588, 2025, 3308, 2016,
k.č. 2015, 3347, 3351, 3346, 3349, 825, 492, 286, 6, 3235, 3237, 493, 3234, 845,846
K.O. CXXXV MAHALA

k.č. 310/3, 839/2, 839/20, 811/2, 813/3, 807/1, 807/4, 807/5, 811/8, 812/2, 813/1, 818/8,
k.č. 819/4, 834/8, 834/9, 821/22, 821/23, 72/60, 822/13, 822/15, 72/387, 72/388, 72/162,
k.č. 72/162, 819/1, 819/4, 819/5, 819/6, 833/2, 833/1, 833/3, 821/24, 833/4, 72/403,
k.č. 72/418, 72/417, 821/31, 821/30, 72/416, 72/423, 72/406, 72/419, 72/404, 72/422,
k.č. 72/407, 72/415, 72/414, 72/413, 72/412, 72/411, 72/410, 72/409, 72/408, 822/1,
k.č. 824/1, 824/3, 824/4, 824/16, 824/15, 822/6, 822/7, 822/8, 822/11, 822/10, 822/12,
k.č. 822/14, 822/16, 822/17, 822/18, 824/21, 824/20, 824/25, 824/24, 824/23, 824/22,
k.č. 824/17, 824/18, 824/19, 821/4, 821/3, 822/1, 824/36, 824/40, 821/12, 824/56,
k.č.824/59, 821/10, 821/9, 821/11, 821/15, 821/14, 821/16, 821/17, 821/18, 821/19,
k.č. 72/421, 826/8, 826/9, 826/10, 824/9, 824/10, 826/14, 824/12, 826/12, 72/18, 826/18,
k.č. 822/9, 824/13, 824/14, 824/8, 824/7, 824/5, 821/32, 821/28, 821/29, 821/27, 824/5,
k.č. 824/1, 822/24, 822/25, 825/13, 825/15, 825/16, 825/17, 825/19, 824/11, 826/11,
k.č. 825/21, 825/9, 826/16, 826/6, 834/1, 834/2, 820/5, 820/4, 820/3, 820/2, 820/6,834/3,
k.č. 834/4, 834/5, 818/5, 818/6, 834/6, 834/10, 834/11, 818/9, 818/10, 818/12, 818/11,
k.č. 834/12, 818/13, 834/1, 821/2, 824/30, 824/31, 824/32, 824/33, 824/34,824/35,824/37
k.č. 824/36, 821/13, 824/53, 824/52, 821/5, 821/7, 824/54, 832/5, 824/48, 831/14,832/4,
k.č. 832/10, 832/7, 825/9, 825/10, 825/11, 825/8, 825/7, 825/6, 825/5, 72/380, 825/12,
k.č. 825/24, 825/23, 826/4, 825/2, 826/20, 825/1, 826/21, 824/6, 825/5, 824-3, 826/6,
k.č. 824/38, 824/26, 826/19, 826/5, 824/27, 826/3, 826/26, 826/27, 826/28, 826/1,
k.č. 826/25, 831/12, 831/9, 831/8, 826/2, 826/23, 831/7, 824/43, 824/29, 831/10, 824/44,
k.č. 831/13, 832/3, 821/6, 821/8, 820/1, 821/20, 821/21, 820/7, 832/1, 817/7, 817/8,
k.č. 817/9, 817/10, 817/11,
K.O. DOLAC

ORGAN KOJI VODI JAVNU EVIDENCIJU (naziv, sjedište, kontakt-podaci, ovlašteno službeno lice):

.....

.....

Rbr.	PODACI O NEKRETNINAMA (prema posljednjem stanju u katastru)	
1.	NAZIV POLITIČKE OPŠTINE / OPĆINE	NOVO SARAJEVO
2.	NAZIV KATASTARSKE OPŠTINE / OPĆINE	NOVO SARAJEVO II
3.	BROJ POSJEDOVNOG LISTA	466
4.	BROJ KATASTARSKE PARCELE (stari i novi premjer)	VIDI POSJEDOVNI LIST 466
5.	OZNAKA PARCELE S.P.	5/2004; 115/2003; 60/2005; 64/2005; 37/2005; 53/2005; 58/2005; 36/2005; 38/2005; 45/2005; 47/2005; 69/2005; 67/2005; 57/2005; 61/2005; 66/2005; 62/2005; 63/2005;
6.	POVRŠINA PARCELE S.P	46/2005; 40/2006; 28/2005; 29/2005; 46/2005; 84/2007
7.	PODACI O POSJEDNIKU (i dio posjeda)	DRŽAVNI SEKRETARIJAT ZA NARODNU ODBRANU 1/1 DRŽAVNI SEKRETARIJAT ZA NARODNU ODBRANU 1/1
8.	OSTALE NAPOMENE	Navedene se odnose na cijepanje parcela na osnovu urbanističke saglasnosti u postupku legalizacije (ranije Geodetski zavod Sarajevo), ili na osnovu Uredbe o upisu prava na nekretninama u postupku privatizacije.

L.D.185 (Grbavica II)

L.D.165 (Grbavica I)

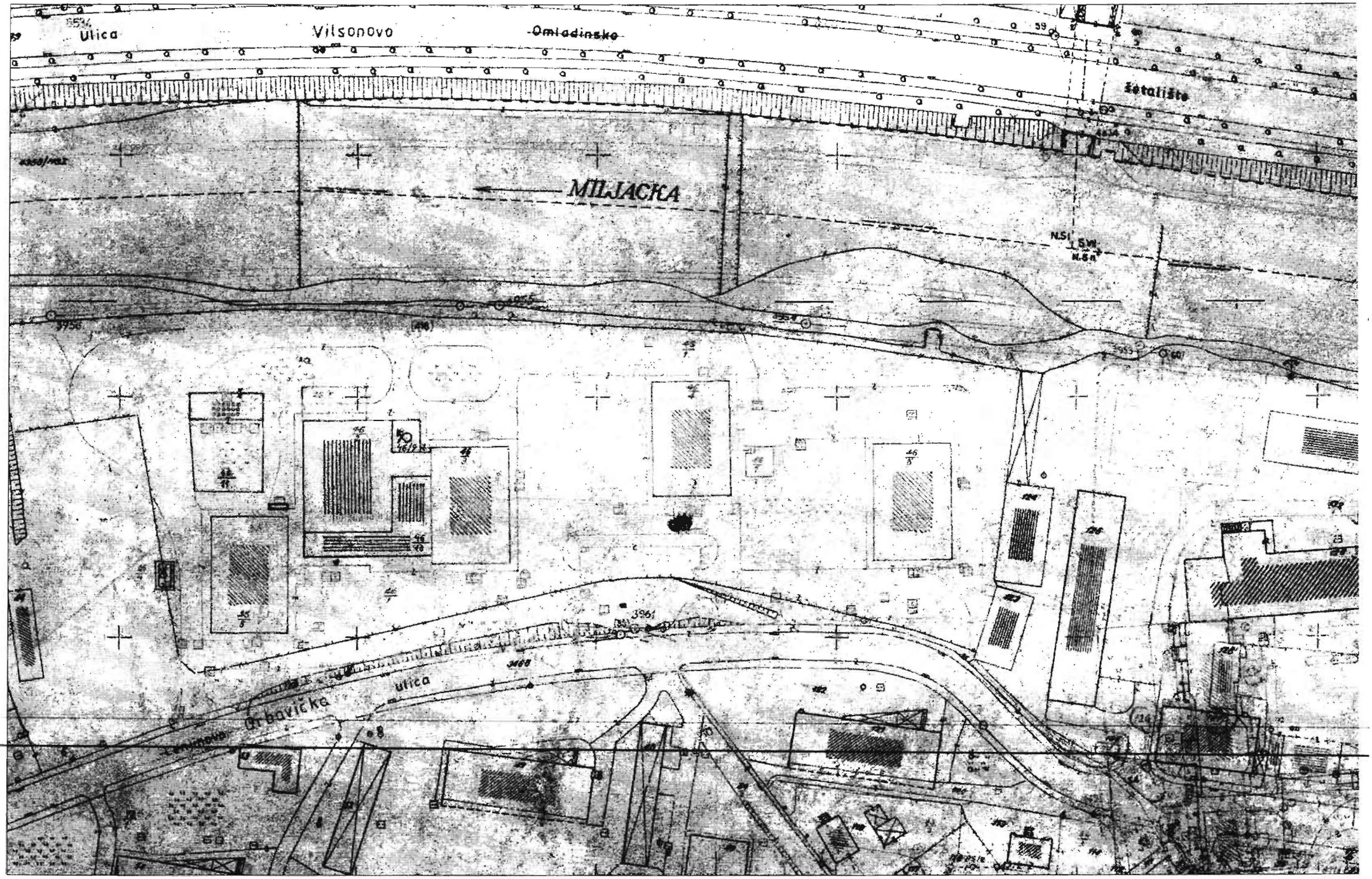

L.D.186 (Grbavica I)

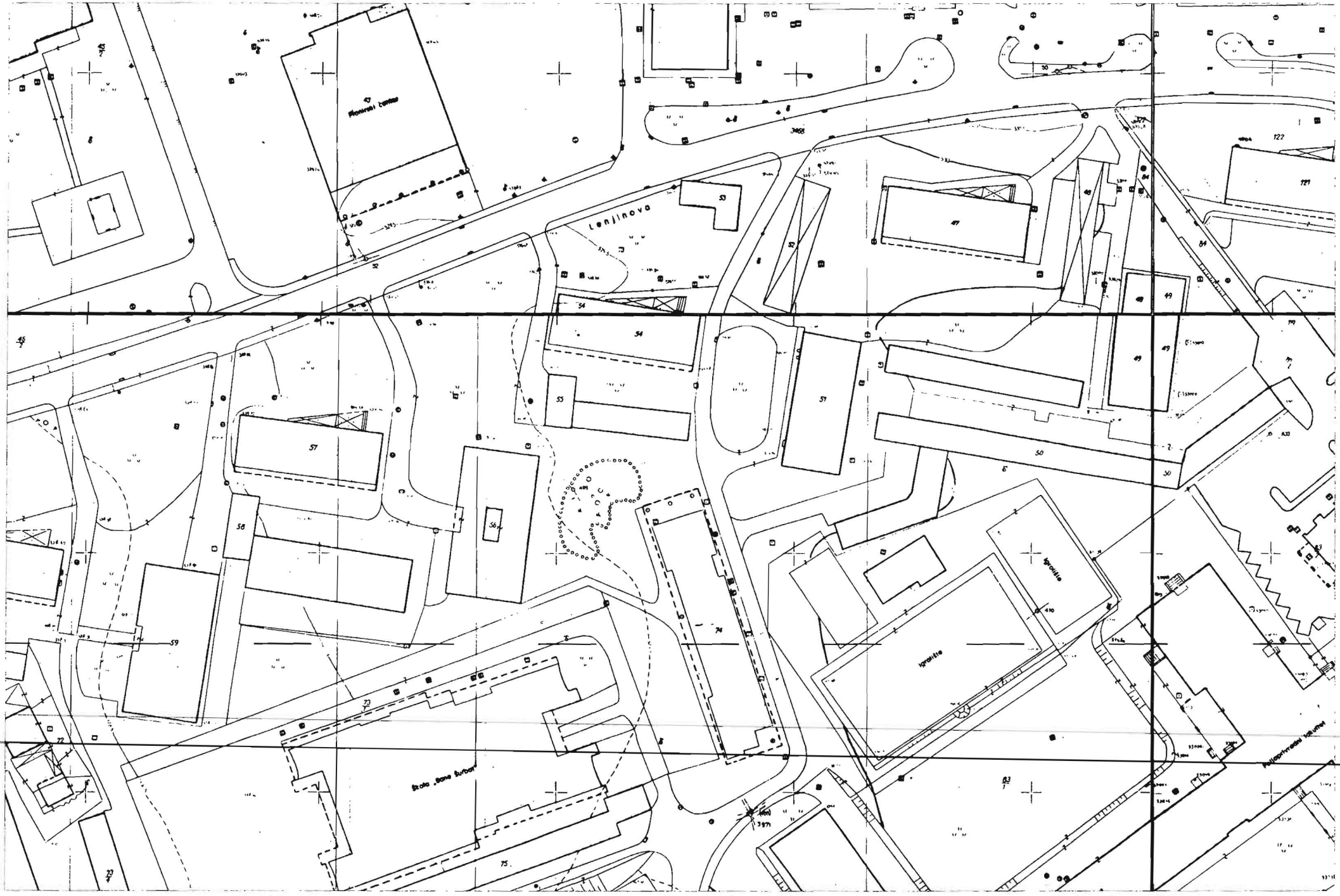

L.D.185,186 (Grbavica I)

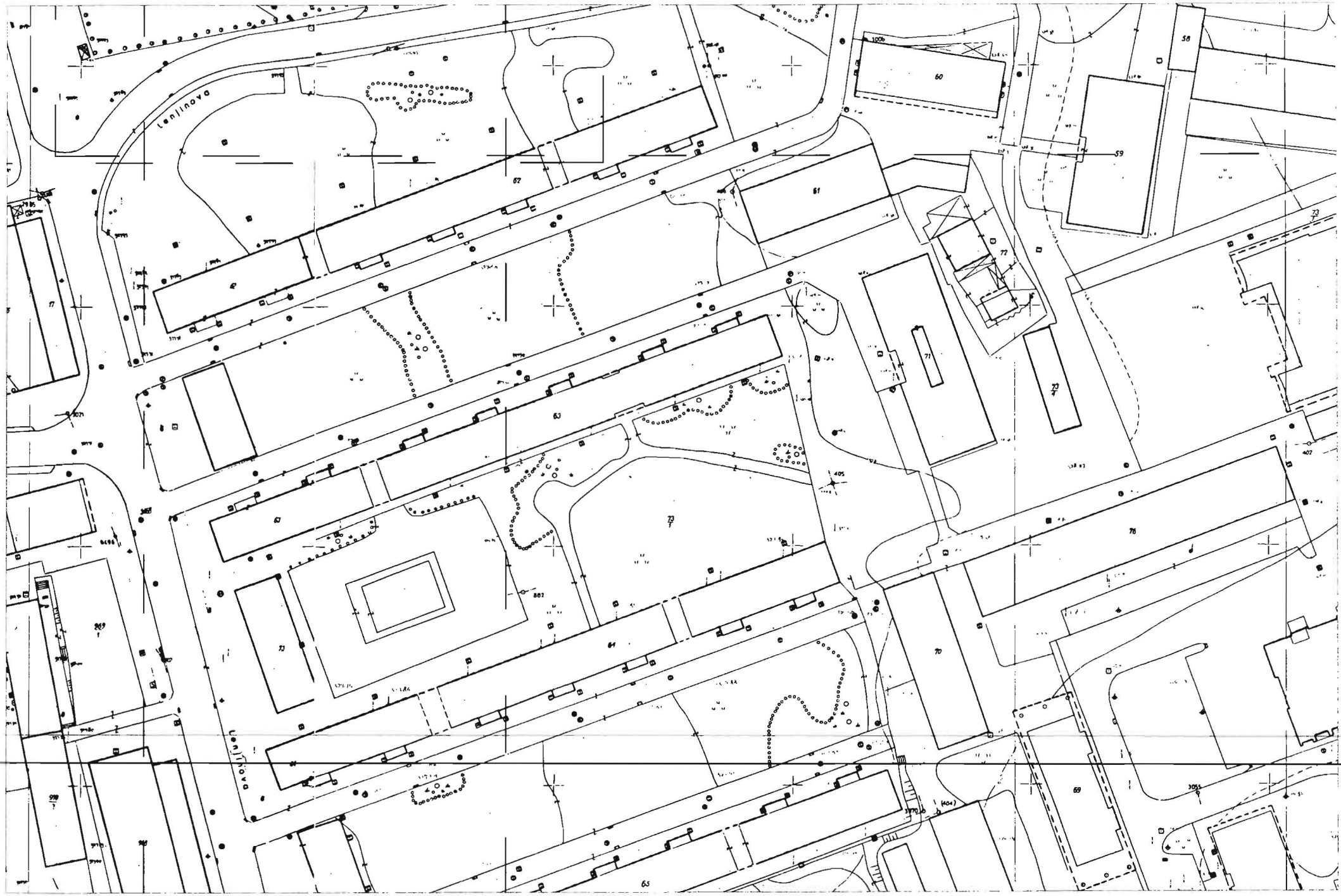

L.D.185,186 (Grbavica I)

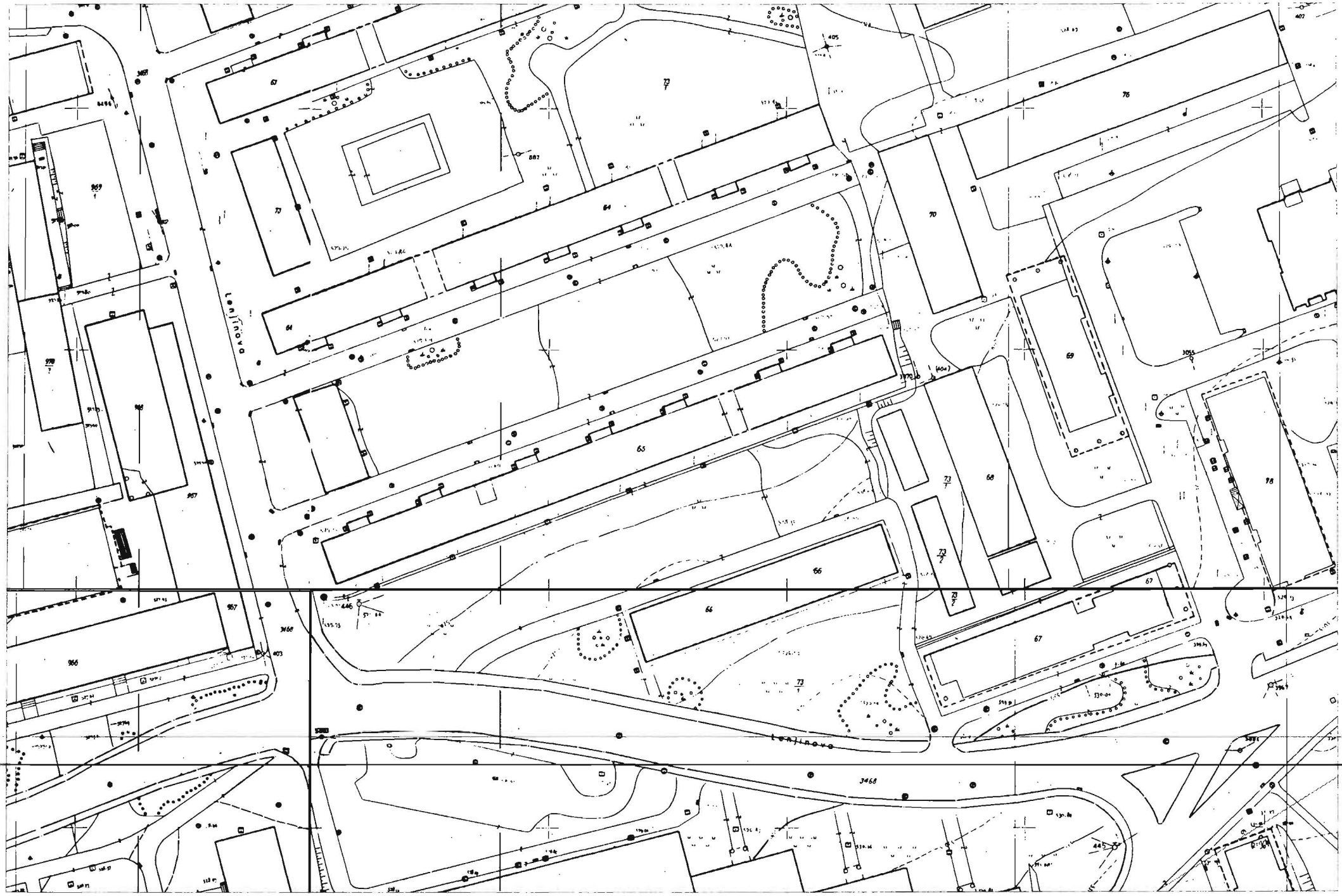

L.D.185 (Kovačići)


Ul. Grbavička
Ulica Spiljska
Ulica Spiljska
Ulica Trogirska
Ulica Spiljska
Ulica Spiljska
Ulica Spilj

L.D.185 (Grbavica I)



L.D.185 (Grbavica II)

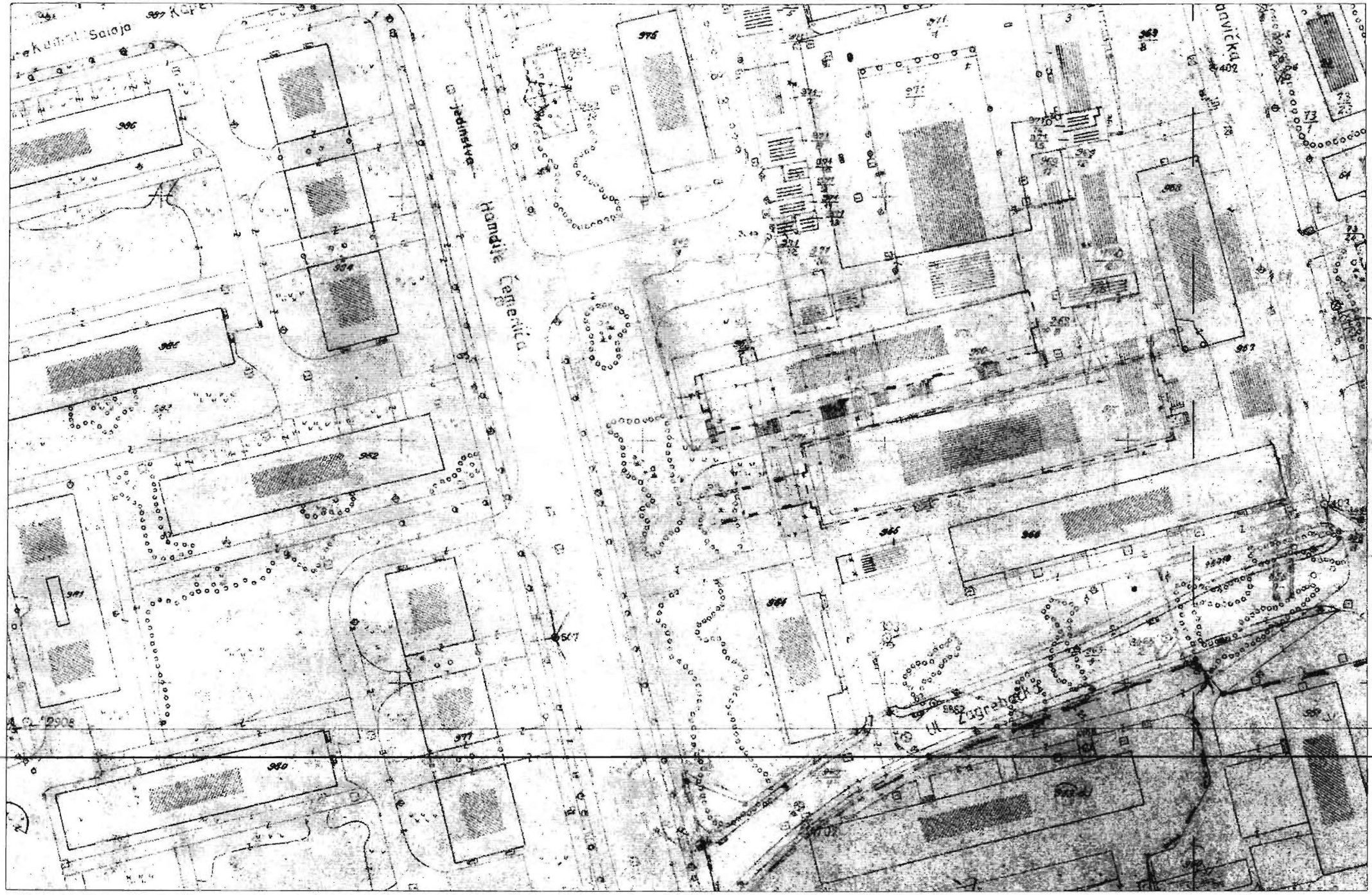

L.D.185 (Grbavica II)

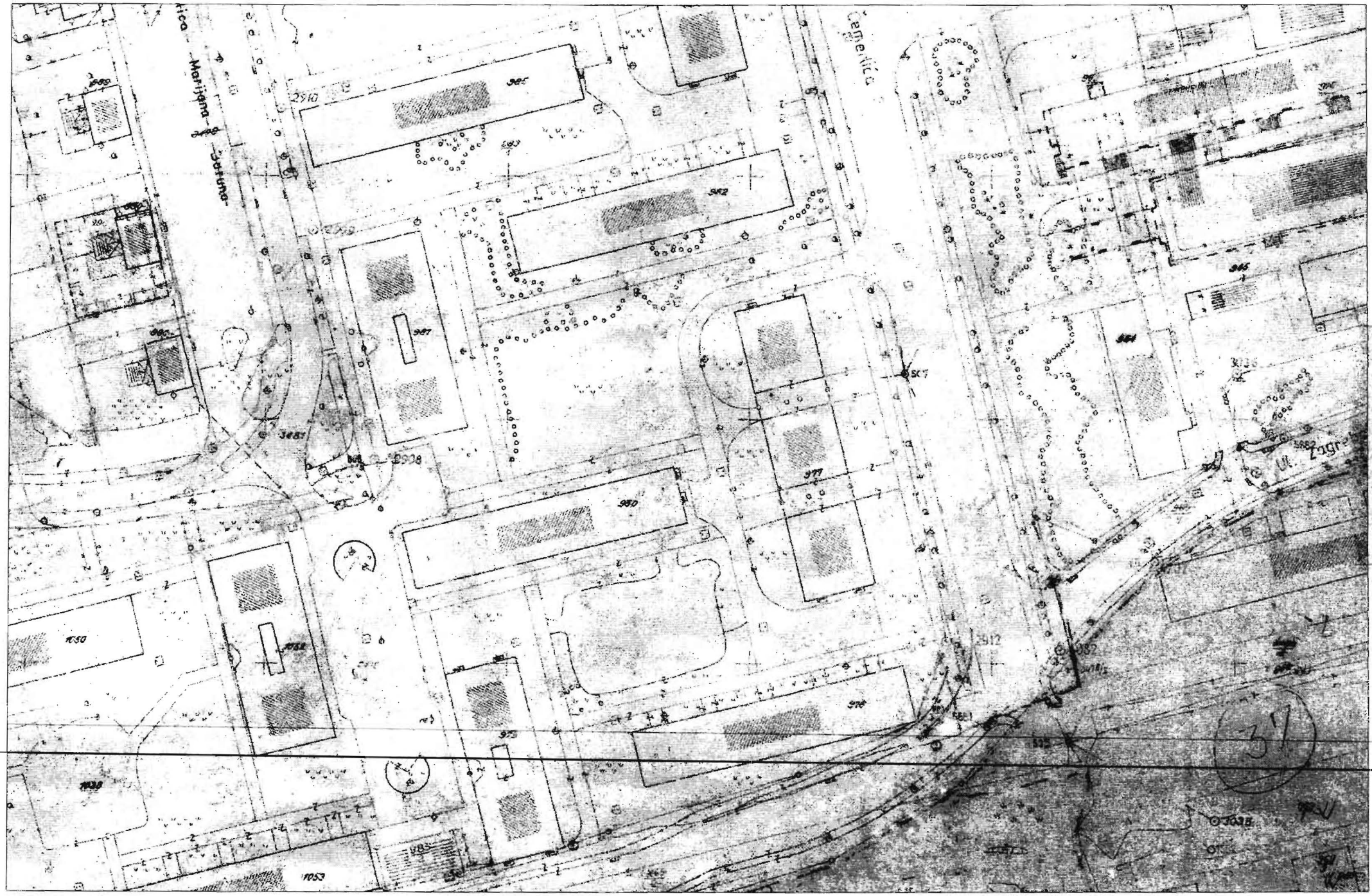

L.D.185 (Grbavica II)

L.D.185 (Grbavica II)



L.D.184 (Hrasno)

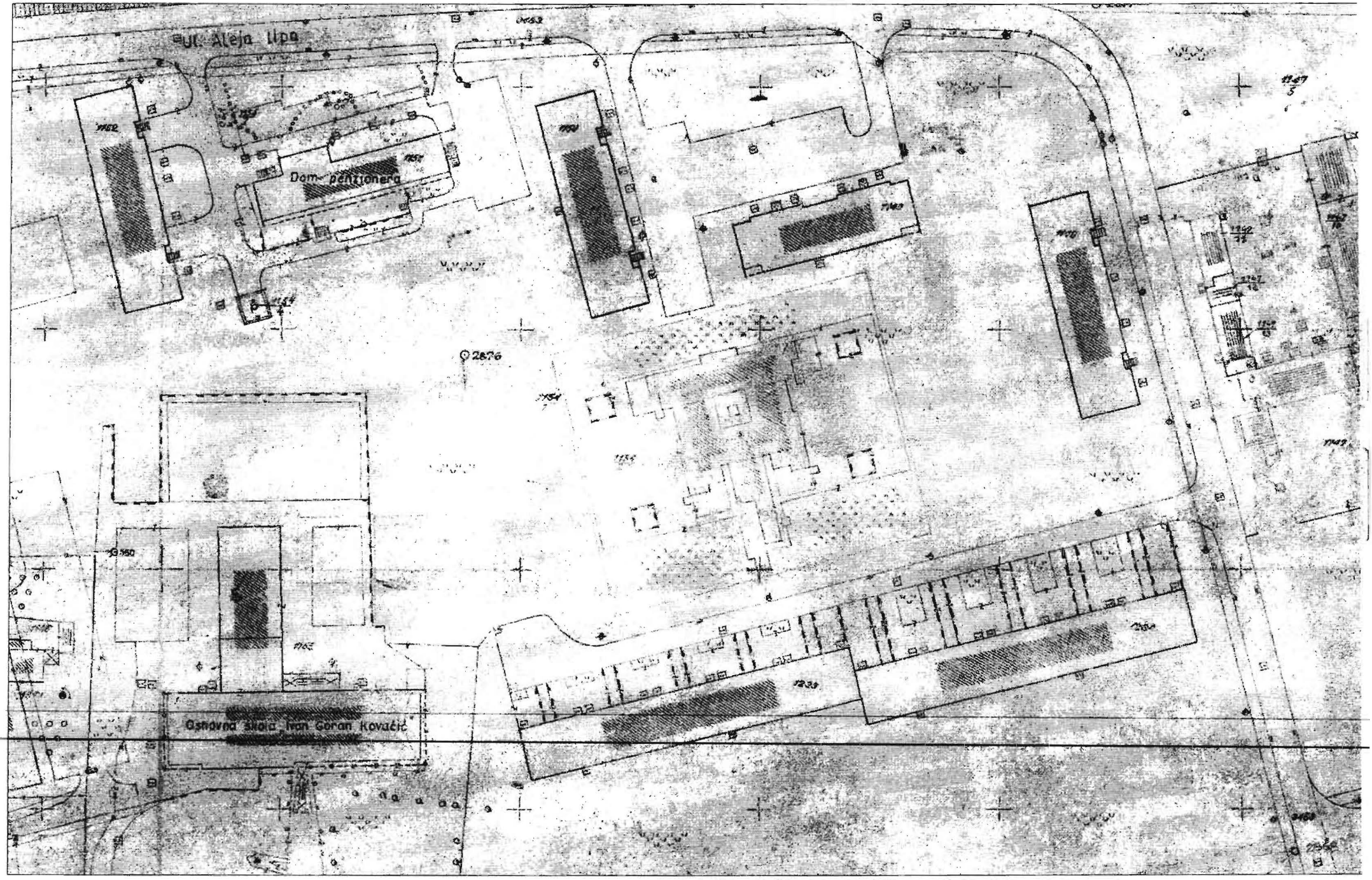

L.D.184 (Hrasno)



L.D.184 (Hrasno)

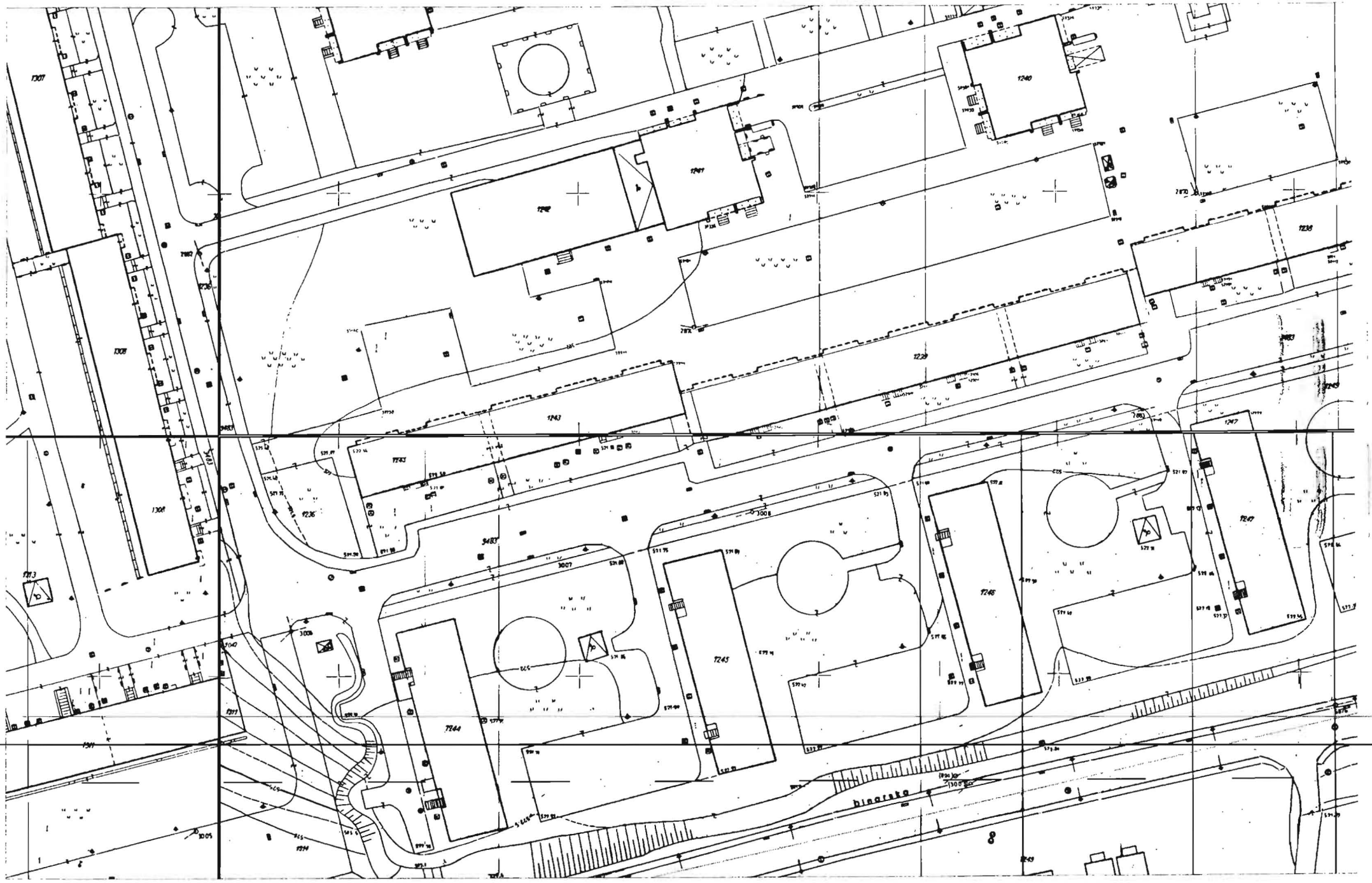

L.D.206,207 (Šanac)

L.D.206,207,228,229 (Šanac)



ORGAN KOJI VODI JAVNU EVIDENCIJU (naziv, sjedište, kontakt-podaci, ovlašteno službeno lice):

.....

.....

Rbr.	PODACI O NEKRETNINAMA (prema posljednjem stanju u katastru)	
1.	NAZIV POLITIČKE OPŠTINE / OPĆINE	NOVO SARAJEVO
2.	NAZIV KATASTARSKE OPŠTINE / OPĆINE	NOVO SARAJEVO II
3.	BROJ POSJEDOVNOG LISTA	566
4.	BROJ KATASTARSKE PARCELE (stari i novi premjer)	
5.	OZNAKA PARCELE	
6.	POVRŠINA PARCELE	
7.	PODACI O POSJEDNIKU (i dio posjeda)	5/2004; 115/2003; 60/2005; 62/2005; 64/2005; 67/2005; 69/2005; 66/2005; 63/2005; 61/2005; 58/2005; 53/2005; 57/2005; 47/2005; 46/2005; 37/2005; 36/2005; 38/2005; 45/2005; 40/2005; 29/2005; 28/2005; 27/2005; 84/2007;
8.	OSTALE NAPOMENE	Izvršeno cijepanje na osnovu Uredbe o upisu u javne knjige. Izvršeno cijepanje u postupku legalizacije objekta od Geodetskog zavoda Sarajevo.

1279 645 426 839 708 927 841 851 856 850 546 568
655 1241 835 1889 1291 647 552 362 495 956 784
539 1965 880 1989 631 LGTA PGA

BROJEVI PARCELA STAROG PREMJERA ZA POSJEDOVNI LIST 466/19 NE.P.

k.č. 1587, 2020, 2017, 2018, 2019, 52, 1874, 1635, 2026, 2027, 2028, 877, 876, 790,
k.č. 791, 788, 784, 785, 1371, 3507, 656, 665, 660, 654, 3139, 2678, 2671, 2669, L.P.
k.č. 2036, 2035, 2034, 2033, 2030, 2029, 2031, 1590, 1592, 1588, 2028, 3308, 2016, L.P.
k.č. 2012, 3347, 3351, 3346, 3349, 825, 492, 286, 6, 3235, 3237, 493, 3234, 845, 846
K.O. CXXXV MAHALA

L.P. LP. LP. LP

BOSNA I HERCEGOVINA
FEDERACIJA BOSNE I HERCEGOVINE
OPĆINSKI SUD SARAJEVO
ZEMLJIŠNOKNJIŽNI URED/KANCELARIJA
14.10.2009

065-0- Nar/-09-0 62162

Politička općina/opština: **SARAJEVO**

Katastarska općina/opština: **SP_DOLAC**

NAR i RZ broj: _____

ZK uložak: **939**

Zemljišnoknjižni izvadak

A

Popisni list

Rbr	Broj zemljišta (parcele)	OZNAKA NEKRETNINA	Površina ha	Površina a	Površina m²	Primjedba
1.	837/6	ORANICA BARA; ORANICA — 01 80	—	01	80	Preuzeto dana 10.05.2006. iz ZK UL 4016 za KO Dolac.
2.	837/5	ORANICA BARA; ORANICA — 01 30	—	01	30	Preuzeto dana 10.05.2006. iz ZK UL 4016 za KO Dolac.
3.	837/8	BAŠČA GRBAVICA; BAŠĆA — 18 87	—	18	87	Preuzeto dana 10.05.2006. iz ZK UL 4016 za KO Dolac.
4.	837/14	BAŠČA GRBAVICA; BAŠĆA — 02 45	—	02	45	Preuzeto dana 10.05.2006. iz ZK UL 4016 za KO Dolac.
5.	837/16	BAŠĆA; BAŠĆA — 09 20	—	09	20	Preuzeto dana 10.05.2006. iz ZK UL 4016 za KO Dolac.
6.	837/17	ORANICA BARA; ORANICA — 06 00	—	06	00	Preuzeto dana 10.05.2006. iz ZK UL 4016 za KO Dolac.
7.	837/18	ORANICA; ORANICA — 04 30	—	04	30	Preuzeto dana 10.05.2006. iz ZK UL 4016 za KO Dolac.
8.	837/2	VRT BARA; VRT — 09 11	—	09	11	Preuzeto dana 10.05.2006. iz ZK UL 4016 za KO Dolac.
10.	837/10	DVORIŠTE TRG HEROJA; DVORISTE — 05 79	—	05	79	Preuzeto dana 10.05.2006. iz ZK UL 4016 za KO Dolac.
11.	837/11	VRT BARA; VRT — 12 80	—	12	80	Preuzeto dana 10.05.2006. iz ZK UL 4016 za KO Dolac.
13.	813/2	ORANICA BARA; ORANICA — 08 30	—	08	30	Preuzeto dana 10.05.2006. iz ZK UL 4016 za KO Dolac.
14.	811/2	ORANICA LUKA; ORANICA — 01 76	—	01	76	Preuzeto dana 10.05.2006. iz ZK UL 4016 za KO Dolac.
15.	811/3	ORANICA LUKA; ORANICA — 09 08	—	09	08	Preuzeto dana 10.05.2006. iz ZK UL 4016 za KO Dolac.

* Zvjezdica pored broja parcele/interne oznake znači da je plombirana, tj. postoji zahtjev/-i vezan za tu parcelu.

16. *	813/4	BAŠČA BARA; BAŠĆA	—	11	35	—	11	35	Preuzeto dana 10.05.2006. iz ZK UL 4016 za KO Dolac.
17.	810/1	DVORIŠTE; DVORISTE	—	36	76	—	36	76	Preuzeto dana 10.05.2006. iz ZK UL 4016 za KO Dolac.
18.	812/1	ORANICA LUKA; ORANICA	—	10	00	—	10	00	Preuzeto dana 10.05.2006. iz ZK UL 4016 za KO Dolac.
19.	807/1	ORANICA GRBAVICA; ORANICA	—	06	48	—	06	48	Preuzeto dana 10.05.2006. iz ZK UL 4016 za KO Dolac.
20.	793/2	VOĆNJAK; VOĆNJAK	—	04	32	—	04	32	Preuzeto dana 10.05.2006. iz ZK UL 4016 za KO Dolac.
21.	793/34	DVORIŠTE TRG HEROJA; DVORISTE	—	04	44	—	04	44	Preuzeto dana 10.05.2006. iz ZK UL 4016 za KO Dolac.
22.	793/43	BAŠČA; BAŠĆA	—	02	20	—	02	20	Preuzeto dana 10.05.2006. iz ZK UL 4016 za KO Dolac.
23.	809/2	BAŠČA LUKA; BAŠĆA	—	01	40	—	01	40	Preuzeto dana 10.05.2006. iz ZK UL 4016 za KO Dolac.
24.	809/5	VRT LUKA; VRT	—	01	40	—	01	40	Preuzeto dana 10.05.2006. iz ZK UL 4016 za KO Dolac.
25.	809/6	VRT LUKA; VRT	—	01	00	—	01	00	Preuzeto dana 10.05.2006. iz ZK UL 4016 za KO Dolac.
26.	793/16	BAŠČA SKLADOVI; BAŠĆA	—	03	28	—	03	28	Preuzeto dana 10.05.2006. iz ZK UL 4016 za KO Dolac.
28.	793/61	GRADILIŠTE; GRADILISTE	—	01	11	—	01	11	Preuzeto dana 10.05.2006. iz ZK UL 4016 za KO Dolac.
29.	807/55	GRADILIŠTE; GRADILISTE	—	02	22	—	02	22	Preuzeto dana 10.05.2006. iz ZK UL 4016 za KO Dolac.
30.	807/56	GRADILIŠTE; GRADILISTE	—	00	22	—	00	22	Preuzeto dana 10.05.2006. iz ZK UL 4016 za KO Dolac.
32.	814/1	DVORIŠTE TRG HEROJA; DVORISTE	0001	05	08	0001	05	08	Preuzeto dana 10.05.2006. iz ZK UL 4016 za KO Dolac.
33.	807/5	DVORIŠTE TRG HEROJA; DVORISTE	—	74	51	—	74	51	Preuzeto dana 10.05.2006. iz ZK UL 4016 za KO Dolac.
39.	811/1	ORANICA LUKA; ORANICA	—	11	32	—	11	32	065-0-DN II-06-3687
40.	811/8	LUKA; GRADILISTE	—	07	24	—	07	24	065-0-DN II-06-3687
41.	837/3	ORANICA BARA; ORANICA	—	00	95	—	00	95	065-0-DN II-06-3687
42.	837/27	BARA; GRADILISTE	—	00	08	—	00	08	065-0-DN II-06-3687
43.	837/28	BARA; GRADILISTE	—	00	34	—	00	34	Vidi A2 list, rbr 6

44.	813/1	TRG HEROJA; DVORIŠTE — 25 75	—	25	75	065-0-DN II-09-17403
45.	813/8	TRG HEROJA; DVORIŠTE — 06 33	—	06	33	065-0-DN II-09-17403

B

Vlasnički list

Rbr	UPISI	Primjedba
1.	Udio: 1/1 Tip:DRŽAVNO VLASNIŠTVO DRŽAVNO VLASNIŠTVO, Adresa: ; JMB: null Pr. 23.02.1952. Dn 373/52 N.O. odluke Agrarne Komisije Narodnog odbora IV zona grada Sarajeva od 17.05.1946. Arik br. 1/46 nekretnine opisane u A I listu uknjižene su kao: DRŽAVNO VLASNIŠTVO.	Preuzeto dana 10.05.2006. iz ZK UL 4016 za KO Dolac.
2.	Udio: / Tip:DRŽAVNO VLASNIŠTVO ZABILJEŽBA, Adresa: ; JMB: null Pr. 23.10.2002. Dn 5952/02 Zabilježeno je da je prijedlog WOLF KOMERC D.O.O. SARAJEVO za uknjižbu prava vlasništva na KČ 814/1 odbijen.	Preuzeto dana 10.05.2006. iz ZK UL 4016 za KO Dolac.
4.	Udio: / Tip:DRŽAVNO VLASNIŠTVO ZABILJEŽBA, Adresa: ; JMB: null Pr. 17.12.2003. Dn 13175/03 Zabilježeno je da je prijedlog "K-M" D.O.O SARAJEVO za uknjižbu prava vlasništva na poslovnom prostoru sagrađenom na KČ 813/2, 813/4 i 811/3 odbijen	Preuzeto dana 10.05.2006. iz ZK UL 4016 za KO Dolac.
5.	Udio: / Tip:DRŽAVNO VLASNIŠTVO ZABILJEŽBA, Adresa: ; JMB: null Pr 23.10.2003. Dn 10998/03 Zabilježeno je da je prijedlog Miković Milanke iz Sarajeva za uknjižbu prava vlasništva na KČ 793/2 odbijen.	Preuzeto dana 10.05.2006. iz ZK UL 4016 za KO Dolac.
6.	Udio: / Tip:DRŽAVNO VLASNIŠTVO ZABILJEŽBA ODBIJENOG PRIJEDLOGA, Adresa: ,,, -; JMB: null Pr.26.06.2007. 065-0-Dn II-07-4496 Zahtjev predlagača kupca Malagić Merse za upis prava vlasništva na stanu na kč. 811/1,807/1 i 813/1 na osnovu kupoprodajnog ugovora ovjerenog od Općinskog suda u Sarajevu broj OV:2135/2005 dana 16.06.2005.god ODBIJA SE.	
6.	Udio: / Tip:DRŽAVNO VLASNIŠTVO ZABILJEŽBA ODBIJENOG PRIJEDLOGA, Adresa: ,,, -; JMB: null Pr.26.06.2007.g. 065-0-Dn II-08-4497 Zabilježuje se da je prijedlog Malagić Merse kćeri Mehmedalije iz Hadžića za uknjižbu prava vlasništva na stan BAU INVESTA d.o.o. Sarajevo na parceli 813/1,807/1,811/1 odbijen.	

C

Teretni list

Rbr	UPISI	Iznos (KM)	Primjedba

2.	Pr. 21.07.2008 g DN II-16765/08 Na osnovu rješenja Općine Novo Sarajevo od 13.02.2007 godine br. 04-31-320.3/06 i rješenja od 24.03.2008 godine br. 04-31-320.5/06, uknjižuje se pravo korištenja radi podizanja stambeno-poslovnog objekta na zemljištu opisanom u A listu i to na parc. 811/8, 837/27 i 837/28 u korist: GP VRANICA d.d. Sarajevo sa 1/1		

Potpis referenta:

SUD / ORGAN KOJI VODI JAVNU EVIDENCIJU (naziv, sjedište, kontakt-podaci, ovlašteno službeno lice):OPĆINSKI SUD SARAJEVO

Rbr.	PODACI O NEKRETNINAMA	31.12.1991.	18.03.2005.	Trenutno stanje
1.	NAZIV POLITIČKE OPŠTINE / OPĆINE	SARAJEVO	SARAJEVO	SARAJEVO
2.	NAZIV KATASTARSKE OPŠTINE / OPĆINE	Dolac	Dolac	Dolac
3.	BROJ ZEMLJIŠNO-KNJIŽNOG ULOŠKA	939	939	939
4.	OZNAKA NEKRETNINA (opis i površina)	Oranica luka 01 76 i dr. parcele	Oranica luka 01 76 i dr. parcele	Oranica luka 01 76 i dr. parcele
5.	BROJ ZEMLJIŠTA (stari i novi broj parcele)	811/2 idr.	811/2 idr.	811/2 idr.
6.	VRSTA / OBLIK IMOVINE / SVOJINE	Državno vlasništvo	Državno vlasništvo	Državno vlasništvo
7.	NOSILAC PRAVA VLASNIŠTVA			
8.	NOSILAC PRAVA RASPOLAGANJA			
9.	NOSILAC PRAVA UPRAVLJANJA			
10.	NOSILAC PRAVA KORIŠTENJA			
11.	NOSILAC NEKOG DRUGOG STVARNOG PRAVA			
12.	TERETI I OGRANIČENJA			
13.	OSTALE NAPOMENE			

BOSNA I HERCEGOVINA
FEDERACIJA BOSNE I HERCEGOVINE
OPĆINSKI SUD SARAJEVO
ZEMLJIŠNOKNJIŽNI URED/KANCELARIJA
14.10.2009

065-0-Nar-09-0 62169

Politička općina/opština: **SARAJEVO**

NAR i RZ broj: _____

Katastarska općina/opština: **SP_DOLAC**

ZK uložak: **347**

Zemljišnoknjižni izvadak

A

Popisni list

Rbr	Broj zemljišta (parcele)	OZNAKA NEKRETNINA				Površina ha	Površina a	Površina m²	Primjedba
1.	72/17	PAŠNJAK; PAŠNJAK	— —	18 18	97 97	—	18	97	Preuzeto stanje dana 21.04.2006.g. iz ZK ul.1698 za KO Dolac.
2.	308/13	KUĆA LENJINOVA OD 62-68; KUĆA	— —	08 08	18 18	—	08	18	Preuzeto stanje dana 21.04.2006.g. iz ZK ul.1698 za KO Dolac.
4.	821/3	KUĆIŠTE, DVORIŠTE; KUĆIŠTE DVORISTE	— — —	00 00 00	40 30	—	00	70	Preuzeto stanje dana 21.04.2006.g. iz ZK ul.1698 za KO Dolac.
5.	821/4	KUĆIŠTE, DVORIŠTE; KUĆIŠTE DVORISTE	— — —	00 00 00	48 50	—	00	98	Preuzeto stanje dana 21.04.2006.g. iz ZK ul.1698 za KO Dolac.
6.	821/5	KUĆIŠTE ŠANAC, DVORIŠTE; KUĆIŠTE DVORISTE	— — —	00 02	25 22	—	02	47	Preuzeto stanje dana 21.04.2006.g. iz ZK ul.1698 za KO Dolac.
7.	832/3	KUĆIŠTE ŠANAC, DVORIŠTE; KUĆIŠTE DVORISTE	— — —	00 01	18 28	—	01	46	Preuzeto stanje dana 21.04.2006.g. iz ZK ul.1698 za KO Dolac.
8.	832/4	KUĆIŠTE ŠANAC, DVORIŠTE; KUĆIŠTE Dvoriste	— — —	00 00	18 56	—	00	74	Preuzeto stanje dana 21.04.2006.g. iz ZK ul.1698 za KO Dolac.
9.	832/5	KUĆIŠTE ŠANAC, DVORIŠTE; KUĆIŠTE DVORISTE	— — —	00 00	37 62	—	00	99	Preuzeto stanje dana 21.04.2006.g. iz ZK ul.1698 za KO Dolac.
11.	821/6	KUĆIŠTE, DVORIŠTE; KUĆIŠTE DVORISTE	— — —	00 01	94 25	—	02	19	Preuzeto stanje dana 21.04.2006.g. iz ZK ul.1698 za KO Dolac.
12.	821/7	KUĆIŠTE, DVORIŠTE; KUĆIŠTE DVORISTE	— — —	01 02	22 36	—	03	58	Preuzeto stanje dana 21.04.2006.g. iz ZK ul.1698 za KO Dolac.
13.	821/8	KUĆIŠTE, DVORIŠTE; KUĆIŠTE DVORISTE	— — —	00 01	96 02	—	01	98	Preuzeto stanje dana 21.04.2006.g. iz ZK ul.1698 za KO Dolac.
14.	821/9	DVORIŠTE; DVORISTE	— —	00 00	14	—	00	14	Preuzeto stanje dana 21.04.2006.g. iz ZK ul.1698 za KO Dolac.

* Zvjezdica pored broja parcele/interne oznake znači da je plombirana, tj. postoji zahtjev/-i vezan za tu parcelu.

15.	821/10	KUĆIŠTE, DVORIŠTE; KUĆIŠTE DVORISTE	 --- ---	 01 01	 04 63	---	02	67	Preuzeto stanje dana 21.04.2006.g. iz ZK ul.1698 za KO Dolac.
16.	821/11	KUĆIŠTE, DVORIŠTE; KUĆIŠTE DVORISTE	 --- ---	 01 01	 00 74	---	02	74	Preuzeto stanje dana 21.04.2006.g. iz ZK ul.1698 za KO Dolac.
	821/12	KUĆIŠTE, DVORIŠTE; KUĆIŠTE DVORISTE	 --- ---	 00 01	 26 18	---	01	44	Preuzeto stanje dana 21.04.2006.g. iz ZK ul.1698 za KO Dolac.
18.	821/13	PUT; PUT	 ---	 01	 10	---	01	10	Preuzeto stanje dana 21.04.2006.g. iz ZK ul.1698 za KO Dolac.
19.	821/14	KUĆIŠTE, DVORIŠTE; KUĆIŠTE DVORISTE	 --- ---	 01 00	 00 92	---	01	92	Preuzeto stanje dana 21.04.2006.g. iz ZK ul.1698 za KO Dolac.
20.	821/15	KUĆIŠTE, DVORIŠTE; KUĆIŠTE DVORISTE	 --- ---	 01 00	 18 15	---	01	33	Preuzeto stanje dana 21.04.2006.g. iz ZK ul.1698 za KO Dolac.
21.	821/16	KUĆIŠTE, DVORIŠTE; KUĆIŠTE DVORISTE	 --- ---	 01 00	 75 84	---	02	59	Preuzeto stanje dana 24.04.2006.g. iz ZK ul.1698 za KO Dolac.
22.	821/17	KUĆIŠTE, DVORIŠTE; KUĆIŠTE DVORISTE	 --- ---	 01 01	 25 92	---	03	17	Preuzeto stanje dana 24.04.2006.g. iz ZK ul.1698 za KO Dolac.
23.	821/18	KUĆIŠTE, DVORIŠTE; KUĆIŠTE DVORISTE	 --- ---	 00 00	 64 96	---	01	60	Preuzeto stanje dana 24.04.2006.g. iz ZK ul.1698 za KO Dolac.
24.	821/19	KUĆIŠTE, DVORIŠTE; KUĆIŠTE DVORISTE	 --- ---	 01 01	 00 30	---	02	30	Preuzeto stanje dana 24.04.2006.g. iz ZK ul.1698 za KO Dolac.
25.	820/2	KUĆIŠTE, DVORIŠTE; KUĆIŠTE DVORISTE	 --- ---	 00 01	 74 50	---	02	24	Preuzeto stanje dana 24.04.2006.g. iz ZK ul.1698 za KO Dolac.
26.	820/3	KUĆIŠTE, DVORIŠTE; KUĆIŠTE DVORISTE	 --- ---	 01 00	 19 65	---	01	84	Preuzeto stanje dana 24.04.2006.g. iz ZK ul.1698 za KO Dolac.
27.	820/4	KUĆIŠTE, DVORIŠTE; KUĆIŠTE DVORISTE	 --- ---	 00 01	 90 63	---	02	53	Preuzeto stanje dana 24.04.2006.g. iz ZK ul.1698 za KO Dolac.
28.	820/5	KUĆIŠTE, DVORIŠTE; KUĆIŠTE DVORISTE	 --- ---	 00 02	 99 09	---	03	08	Preuzeto stanje dana 24.04.2006.g. iz ZK ul.1698 za KO Dolac.
29.	821/20	KUĆIŠTE, DVORIŠTE; KUĆIŠTE DVORISTE	 --- ---	 01 01	 12 87	---	02	99	Preuzeto stanje dana 24.04.2006.g. iz ZK ul.1698 za KO Dolac.
30.	821/21	KUĆIŠTE, DVORIŠTE; KUĆIŠTE DVORISTE	 --- ---	 01 00	 57 91	---	02	48	Preuzeto stanje dana 24.04.2006.g. iz ZK ul.1698 za KO Dolac.
31.	834/2	KUĆIŠTE, DVORIŠTE; KUĆIŠTE DVORISTE	 --- ---	 01 01	 22 51	---	02	73	Preuzeto stanje dana 24.04.2006.g. iz ZK ul.1698 za KO Dolac.

32.	813/5	KUĆIŠTE, DVORIŠTE; KUĆIŠTE DVORISTE	 --- ---	 00 01	 76 32	---	02	08	Preuzeto stanje dana 24.04.2006.g. iz ZK ul.1698 za KO Dolac.
33.	813/6	KUĆIŠTE, DVORIŠTE; KUĆIŠTE DVORISTE	 --- ---	 01 01	 13 65	---	02	78	Preuzeto stanje dana 24.04.2006.g. iz ZK ul.1698 za KO Dolac.
34.	834/3	KUĆIŠTE, DVORIŠTE; KUĆIŠTE DVORISTE	 --- ---	 00 01	 96 48	---	02	44	Preuzeto stanje dana 24.04.2006.g. iz ZK ul.1698 za KO Dolac.
35.	834/4	KUĆIŠTE, DVORIŠTE; KUĆIŠTE DVORISTE	 --- ---	 01 02	 08 92	---	04	00	Preuzeto stanje dana 24.04.2006.g. iz ZK ul.1698 za KO Dolac.
36.	834/5	KUĆIŠTE, DVORIŠTE; KUĆIŠTE DVORISTE	 --- ---	 00 01	 71 69	---	02	40	Preuzeto stanje dana 24.04.2006.g. iz ZK ul.1698 za KO Dolac.
37.	834/6	KUĆIŠTE, DVORIŠTE; KUĆIŠTE DVORISTE	 --- ---	 01 01	 13 15	---	02	28	Preuzeto stanje dana 24.04.2006.g. iz ZK ul.1698 za KO Dolac.
38.	820/6	KUĆIŠTE, DVORIŠTE; KUĆIŠTE DVORISTE	 --- ---	 00 04	 94 58	---	05	52	Preuzeto stanje dana 24.04.2006.g. iz ZK ul.1698 za KO Dolac.
39.	819/4	KUĆIŠTE, DVORIŠTE; KUĆIŠTE DVORISTE	 --- ---	 01 02	 11 01	---	03	12	Preuzeto stanje dana 24.04.2006.g. iz ZK ul.1698 za KO Dolac.
40.	819/5	KUĆIŠTE, DVORIŠTE; KUĆIŠTE DVORISTE	 --- ---	 00 01	 96 72	---	02	68	Preuzeto stanje dana 24.04.2006.g. iz ZK ul.1698 za KO Dolac.
41.	819/6	KUĆIŠTE, DVORIŠTE; KUĆIŠTE DVORISTE	 --- ---	 00 02	 60 04	---	02	64	Preuzeto stanje dana 24.04.2006.g. iz ZK ul.1698 za KO Dolac.
42.	819/7	KUĆIŠTE, DVORIŠTE; KUĆIŠTE DVORISTE	 --- ---	 00 00	 39 60	---	00	99	Preuzeto stanje dana 24.04.2006.g. iz ZK ul.1698 za KO Dolac.
43.	819/8	DVORIŠTE ŠANAC; DVORISTE	 ---	 00	 20	---	00	20	Preuzeto stanje dana 24.04.2006.g. iz ZK ul.1698 za KO Dolac.
44.	833/2	KUĆIŠTE, DVORIŠTE; KUĆIŠTE DVORISTE	 --- ---	 00 02	 66 94	---	03	60	Preuzeto stanje dana 24.04.2006.g. iz ZK ul.1698 za KO Dolac.
45.	72/403	KUĆIŠTE, DVORIŠTE; KUĆIŠTE DVORISTE	 --- ---	 00 02	 71 23	---	02	94	Preuzeto stanje dana 24.04.2006.g. iz ZK ul.1698 za KO Dolac.
46.	72/404	DVORIŠTE; DVORISTE	 ---	 00	 87	---	00	87	Preuzeto stanje dana 24.04.2006.g. iz ZK ul.1698 za KO Dolac.
47.	72/405	DVORIŠTE; DVORISTE	 ---	 00	 24	---	00	24	Preuzeto stanje dana 24.04.2006.g. iz ZK ul.1698 za KO Dolac.
48.	819/2	PAŠNJAK ŠANAC; PAŠNJAK	 ---	 02	 00	---	02	00	Preuzeto stanje dana 24.04.2006.g. iz ZK ul.1698 za KO Dolac.
50.	818/8	KUĆIŠTE, DVORIŠTE; KUĆIŠTE DVORISTE	 --- ---	 01 00	 68 87	---	02	55	Preuzeto stanje dana 24.04.2006.g. iz ZK ul.1698 za KO Dolac.

51.	819/1	PAŠNJAK SOVE; PAŠNJAK	— —	07 07	09 09	—	07	09	Preuzeto stanje dana 24.04.2006.g. iz ZK ul.1698 za KO Dolac.
52.	834/7	PUT; PUT	— —	01 01	68 68	—	01	68	Preuzeto stanje dana 24.04.2006.g. iz ZK ul.1698 za KO Dolac.
53.	819/9	KUĆIŠET, DVORIŠTE; KUĆIŠTE DVORISTE	— —	00 01	69 09	—	01	78	Preuzeto stanje dana 24.04.2006.g. iz ZK ul.1698 za KO Dolac.
54.	834/8	KUĆIŠTE, DVORIŠTE; KUĆIŠTE DVORISTE	— —	00 03	75 03	—	03	78	Preuzeto stanje dana 24.04.2006.g. iz ZK ul.1698 za KO Dolac.
55.	834/9	KUĆIŠTE, DVORIŠTE; KUĆIŠTE DVORISTE	— —	01 01	00 87	—	02	87	Preuzeto stanje dana 24.04.2006.g. iz ZK ul.1698 za KO Dolac.
56.	833/1	PUT; PUT	— —	03 03	85 85	—	03	85	Preuzeto stanje dana 24.04.2006.g. iz ZK ul.1698 za KO Dolac.
57.	833/3	KUĆIŠTE, DVORIŠTE; KUĆIŠTE DVORISTE	— —	00 01	82 47	—	02	29	Preuzeto stanje dana 24.04.2006.g. iz ZK ul.1698 za KO Dolac.
58.	833/4	KUĆIŠTE, DVORIŠTE; KUĆIŠTE DVORISTE	— —	00 01	55 74	—	02	29	Preuzeto stanje dana 24.04.2006.g. iz ZK ul.1698 za KO Dolac.
59.	821/2	PUT ŠANAC; PUT	— —	05 05	01 01	—	05	01	Preuzeto stanje dana 24.04.2006.g. iz ZK ul.1698 za KO Dolac.
60.	821/22	KUĆIŠTE, DVORIŠTE; KUĆIŠTE DVORISTE	— —	00 01	90 35	—	02	25	Preuzeto stanje dana 24.04.2006.g. iz ZK ul.1698 za KO Dolac.
61.	821/1	PUT ŠANAC; PUT	— —	03 03	00 00	—	03	00	Preuzeto stanje dana 24.04.2006.g. iz ZK ul.1698 za KO Dolac.
62.	821/23	KUĆIŠTE, DVORIŠTE; KUĆIŠTE DVORISTE	— —	01 04	61 71	—	06	32	Preuzeto stanje dana 24.04.2006.g. iz ZK ul.1698 za KO Dolac.
63.	821/24	KUĆIŠTE, DVORIŠTE; KUĆIŠTE DVORISTE	— —	01 04	66 49	—	06	15	Preuzeto stanje dana 24.04.2006.g. iz ZK ul.1698 za KO Dolac.
64.	821/25	KUĆIŠTE, DVORIŠTE; KUĆIŠTE DVORISTE	— —	00 03	72 44	—	04	16	Preuzeto stanje dana 24.04.2006.g. iz ZK ul.1698 za KO Dolac.
65.	821/26	KUĆIŠTE, DVORIŠTE; KUĆIŠTE DVORISTE	— —	00 01	93 46	—	02	39	Preuzeto stanje dana 24.04.2006.g. iz ZK ul.1698 za KO Dolac.
66.	821/27	KUĆIŠTE, DVORIŠTE; KUĆIŠTE DVORISTE	— —	00 02	75 68	—	03	43	Preuzeto stanje dana 24.04.2006.g. iz ZK ul.1698 za KO Dolac.
67.	821/28	KUĆIŠTE, DVORIŠTE; KUĆIŠTE DVORISTE	— —	00 01	97 33	—	02	30	Preuzeto stanje dana 24.04.2006.g. iz ZK ul.1698 za KO Dolac.
68.	821/29	KUĆIŠTE, DVORIŠTE; KUĆIŠTE DVORISTE	— —	01 02	11 30	—	03	41	Preuzeto stanje dana 24.04.2006.g. iz ZK ul.1698 za KO Dolac.

69.*	821/30	KUĆIŠTE, DVORIŠTE; KUĆIŠTE DVORISTE	 — —	 01 01	 06 50	—	02	56	Preuzeto stanje dana 24.04.2006.g. iz ZK ul.1698 za KO Dolac.
70.	821/31	KUĆIŠTE, DVORIŠTE; KUĆIŠTE DVORISTE	 — —	 00 00	 53 76	—	01	29	Preuzeto dana 24.04.2006.g. iz ZK ul.1698 za KO Dolac.
71.	821/32	KUĆIŠTE, DVORIŠTE; KUĆIŠTE DVORISTE	 — —	 01 00	 21 84	—	02	05	Preuzeto dana 24.04.2006.g. iz ZK ul.1698 za KO Dolac.
72.	817/1	ŠIKARA ISPOD PRUGE; ŠIKARA	 —	 06	 53	—	06	53	Preuzeto dana 24.04.2006.g. iz ZK ul.1698 za KO Dolac.
73.	818/9	KUĆIŠTE, DVORIŠTE; KUĆIŠTE DVORISTE	 — —	 01 01	 15 80	—	02	95	Preuzeto dana 24.04.2006.g. iz ZK ul.1698 za KO Dolac.
74.	818/10	KUĆIŠTE, DVORIŠTE; KUĆIŠTE DVORISTE	 — —	 00 02	 84 00	—	02	84	Preuzeto dana 24.04.2006.g. iz ZK ul.1698 za KO Dolac.
75.	820/1	PUT; PUT	 —	 06	 50	—	06	50	Preuzeto dana 24.04.2006.g. iz ZK ul.1698 za KO Dolac.
76.	820/7	KUĆIŠTE, DVORIŠTE; KUĆIŠTE DVORISTE	 — —	 00 06	 77 98	—	07	75	Preuzeto dana 24.04.2006.g. iz ZK ul.1698 za KO Dolac.
80.	834/1	LIVADA; LIVADA	 —	 02	 20	—	02	20	Preuzeto dana 24.04.2006.g. iz ZK ul.1698 za KO Dolac.
81.	834/10	KUĆIŠTE, DVORIŠTE; KUĆIŠTE DVORISTE	 — —	 00 03	 88 25	—	04	13	Preuzeto dana 24.04.2006.g. iz ZK ul.1698 za KO Dolac.
82.	834/11	KUĆIŠTE, DVORIŠTE; KUĆIŠTE DVORISTE	 — —	 00 01	 69 98	—	02	67	Preuzeto dana 24.04.2006.g. iz ZK ul.1698 za KO Dolac.
83.	817/7	KUĆIŠTE, DVORIŠTE; KUĆIŠTE DVORISTE	 — —	 00 03	 87 37	—	04	24	Preuzeto dana 24.04.2006.g. iz ZK ul.1698 za KO Dolac.
84.	817/8	KUĆIŠTE, DVORIŠTE; KUĆIŠTE DVORISTE	 — —	 00 00	 51 98	—	01	49	Preuzeto dana 24.04.2006.g. iz ZK ul.1698 za KO Dolac.
85.	817/9	KUĆIŠTE, DVORIŠTE; KUĆIŠTE DVORISTE	 — —	 01 04	 19 24	—	05	43	Preuzeto dana 24.04.2006.g. iz ZK ul.1698 za KO Dolac.
86.	817/10	KUĆIŠTE, DVORIŠTE; KUĆIŠTE DVORISTE	 — —	 00 02	 84 28	—	03	12	Preuzeto dana 24.04.2006.g. iz ZK ul.1698 za KO Dolac.
87.	817/11	KUĆIŠTE, DVORIŠTE; KUĆIŠTE DVORISTE	 — —	 01 02	 01 80	—	03	81	Preuzeto dana 24.04.2006.g. iz ZK ul.1698 za KO Dolac.
90.	818/11	DVORIŠTE ŠANAC; DVORISTE	 —	 00	 65	—	00	65	Preuzeto dana 24.04.2006.g. iz ZK ul.1698 za KO Dolac.
91.	818/12	DVORIŠTE ŠANAC; DVORISTE	 —	 00	 04	—	00	04	Preuzeto dana 24.04.2006.g. iz ZK ul.1698 za KO Dolac.

* Zvjezdica pored broja parcele/interne oznake znači da je plombirana, tj. postoji zahtjev/-i vezan za tu parcelu.

92.*	834/12	GRADILIŠTE; GRADILISTE	— —	01 01	12 12	—	01	12	Preuzeto dana 24.04.2006.g. iz ZK ul.1698 za KO Dolac.
93.	832/7	KUĆIŠTE, DVORIŠTE; KUĆIŠTE DVORISTE	— — —	01 01	25 57	—	02	82	Preuzeto dana 24.04.2006.g. iz ZK ul.1698 za KO Dolac.
94.	832/10	KUĆIŠTE, DVORIŠTE; KUĆIŠTE DVORISTE	— —	00 01	80 73	—	02	53	Preuzeto dana 24.04.2006.g. iz ZK ul.1698 za KO Dolac.
95.	818/1	STRELIŠTE; SELIŠTE	—	04	92	—	04	92	065-0-DN II -07-2937
96.	818/13	STRELIŠTE ; ŠANAC	—	02	49	—	02	49	065-0-DN II -07-2937
97.	817/5	šikara "Šikara ispod pruge"; ŠIKARA	—	06	98	—	06	98	065-0-DN II-07-6053.
99.	832/1	Šikara "Komenjaća"; ŠIKARA	—	01	40	—	01	40	065-0-DN II-07-6053.

B

Vlasnički list

Rbr	UPISI	Primjedba
1.	Udio: 1/1 Tip:- DRŽAVNO VLASNIŠTVO, Adresa: ; JMB: null PRIMLJENO 20.07.1954.G. DN:BR.1481/54 NA OSNOVU RJEŠENJA GRADSKE EKSPROPRIOCIONE KOMISIJE U SARAJEVU OD 03.04.1954.G. EXP: BR.79/53-4 UKNJIŽENO JE PRAVO VLASNIŠTVA NA NEKRETNINE U A I LISTU KAO: DRŽAVNO VLASNIŠTVO.	Preuzeto dana 24.04.2006.g. iz ZK ul.1698 za KO Dolac.
2.	Udio: 1/1 Tip:- DRŽAVNI SEKRETERIJAT ZA POSLOVE NARODNE ODBRANE F.N.R.J., Adresa: SARAJEVO,NEPOZNATA BB; JMB: null PRIMLJENO 12.07.1962.G. DN:BR.3988/62 NA OSNOVU RJEŠEJA DRŽAVNOG SEKRETERIJATA ZAPOSLOVE NARODNE ODBRANE F.N.R.J. OD 10.04.1962.G. BR. I-Poo:211/02 UPISUJE JE DA JE ORGAN UPRAVLJANJA NEKRETNINE U A I LISTU: DRŽAVNI SEKRETERIJAT ZA POSLOVE NARODNE ODBRANE F.N.R.J.	Preuzeto dana 24.04.2006.g. iz ZK ul.1698 za KO Dolac.

C

Teretni list

Rbr	UPISI	Iznos (KM)	Primjedba
	Nema tereta.		

Potpis referenta:

SUD / ORGAN KOJI VODI JAVNU EVIDENCIJU (naziv, sjedište, kontakt-podaci, ovlašteno službeno lice):OPĆINSKI SUD SARAJEVO

Rbr.	PODACI O NEKRETNINAMA	31.12.1991.	18.03.2005.	Trenutno stanje
1.	NAZIV POLITIČKE OPŠTINE / OPĆINE	SARAJEVO	SARAJEVO	SARAJEVO
2.	NAZIV KATASTARSKE OPŠTINE / OPĆINE	Dolac	Dolac	Dolac
3.	BROJ ZEMLJIŠNO-KNJIŽNOG ULOŠKA	347	347	347
4.	OZNAKA NEKRETNINA (opis i površina)	Kućište i dvorište 00 70 i dr. parcele	Kućište i dvorište 00 70 i dr. parcele	Kućište i dvorište 00 70 i dr. parcele
5.	BROJ ZEMLJIŠTA (stari i novi broj parcele)	821/3 i dr.	821/3 i dr.	821/3 i dr.
6.	VRSTA / OBLIK IMOVINE / SVOJINE	Državno vlasništva	Državno vlasništva	Državno vlasništva
7.	NOSILAC PRAVA VLASNIŠTVA			
8.	NOSILAC PRAVA RASPOLAGANJA	Državni sek. Za pos. narodne odbrane FNRJ	Državni sek. Za pos. narodne odbrane FNRJ	Državni sek. Za pos. narodne odbrane FNRJ
9.	NOSILAC PRAVA UPRAVLJANJA			
10.	NOSILAC PRAVA KORIŠTENJA			
11.	NOSILAC NEKOG DRUGOG STVARNOG PRAVA			
12.	TERETI I OGRANIČENJA			
13.	OSTALE NAPOMENE			

BOSNA I HERCEGOVINA
FEDERACIJA BOSNE I HERCEGOVINE
OPĆINSKI SUD SARAJEVO
ZEMLJIŠNOKNJIŽNI URED/KANCELARIJA
14.10.2009

065-0-Nar-09-0 62128

Politička općina/opština: **SARAJEVO**

Katastarska općina/opština: **SP_DOLAC**

NAR i RZ broj: _____

ZK uložak: **655**

Zemljišnoknjižni izvadak

A

Popisni list

Rbr	Broj zemljišta (parcele)	OZNAKA NEKRETNINA				Površina ha	Površina a	Površina m²	Primjedba
1.	822/2	ŠUMA SELIŠTE; ŠUMA	 —	 01	 33	—	01	33	PREUZETO 03.05.2006. IZ ZK UL 1621 ZA KO DOLAC
2.	822/4	ORANICA SELIŠTE; ORANICA	 —	 02	 40	—	02	40	PREUZETO 03.05.2006. IZ ZK UL 1621 ZA KO DOLAC
3.	822/5	ORANICA SELIŠTE; ORANICA	 —	 06	 70	—	06	70	PREUZETO 03.05.2006. IZ ZK UL 1621 ZA KO DOLAC
5.	822/6	KUĆIŠTE, DVORIŠTE; KUĆIŠTE DVORISTE	 — —	 00 04	 97 43	—	05	40	PREUZETO 03.05.2006. IZ ZK UL 1621 ZA KO DOLAC
6.	822/7	KUĆIŠTE, DVORIŠTE; KUĆIŠTE DVORISTE	 — —	 00 03	 62 18	—	03	80	PREUZETO 03.05.2006. IZ ZK UL 1621 ZA KO DOLAC
7.	822/8	KUĆIŠTE, DVORIŠTE ; KUĆIŠTE DVORISTE	 — —	 00 04	 65 13	—	04	78	PREUZETO 03.05.2006. IZ ZK UL 1621 ZA KO DOLAC
8.	822/9	KUĆIŠTE, DVORIŠTE; KUĆIŠTE DVORISTE	 — —	 00 03	 56 04	—	03	60	PREUZETO 03.05.2006. IZ ZK UL 1621 ZA KO DOLAC
9.	822/10	KUĆIŠTE, DVORIŠTE; KUĆIŠTE DVORISTE	 — —	 00 02	 86 12	—	02	98	PREUZETO 03.05.2006. IZ ZK UL 1621 ZA KO DOLAC
10.	822/11	KUĆIŠTE, DVORIŠTE; KUĆIŠTE DVORISTE	 — —	 01 02	 12 99	—	04	11	PREUZETO 03.05.2006. IZ ZK UL 1621 ZA KO DOLAC
11.	824/3	KUĆIŠTE, DVORIŠTE; KUĆIŠTE DVORISTE	 — —	 01 01	 01 45	—	02	46	PREUZETO 03.05.2006. IZ ZK UL 1621 ZA KO DOLAC
12.	824/4	KUĆIŠTE, DVORIŠTE; KUĆIŠTE DVORISTE	 — —	 00 01	 72 37	—	02	09	PREUZETO 03.05.2006. IZ ZK UL 1621 ZA KO DOLAC
13.	824/5	KUĆIŠTE, DVORIŠTE; KUĆIŠTE DVORISTE	 — —	 00 01	 96 87	—	02	83	PREUZETO 03.05.2006. IZ ZK UL 1621 ZA KO DOLAC

* Zvjezdica pored broja parcele/interne oznake znači da je plombirana, tj. postoji zahtjev/-i vezan za tu parcelu.

14.	824/6	ORANICA; ORANICA	--- ---	00 00	25 25	---	00	25	PREUZETO 03.05.2006. IZ ZK UL 1621 ZA KO DOLAC
15.	824/7	KUĆIŠTE, DVORIŠTE; KUĆIŠTE DVORISTE	--- ---	01 01	24 45	---	02	69	PREUZETO 03.05.2006. IZ ZK UL 1621 ZA KO DOLAC
16.	824/8	KUĆIŠTE, DVORIŠTE; KUĆIŠTE DVORISTE	--- ---	01 02	23 59	---	03	82	PREUZETO 03.05.2006. IZ ZK UL 1621 ZA KO DOLAC
17.	824/9	DVORIŠTE; DVORISTE	--- ---	00 00	08 08	---	00	08	PREUZETO 04.05.2006. IZ ZK UL. 1621 ZA KO DOLAC.
18.	824/10	KUĆIŠTE, DVORIŠTE; KUĆIŠTE DVORISTE	--- ---	00 01	32 09	---	01	41	PREUZETO 04.05.2006. IZ ZK UL. 1621 ZA KO DOLAC.
19.	824/11	DVORIŠTE; DVORISTE	--- ---	00 00	26 26	---	00	26	PREUZETO 04.05.2006. IZ ZK UL. 1621 ZA KO DOLAC.
20.	824/12	DVORIŠTE; DVORISTE	--- ---	01 01	24 24	---	01	24	PREUZETO 04.05.2006. IZ ZK UL. 1621 ZA KO DOLAC.
21.	824/13	KUĆIŠTE, DVORIŠTE; KUĆIŠTE DVORISTE	--- ---	00 01	76 44	---	02	20	PREUZETO 04.05.2006. IZ ZK UL. 1621 ZA KO DOLAC.
22.	824/14	KUĆIŠTE, DVORIŠTE; KUĆIŠTE DVORISTE	--- ---	01 01	07 08	---	02	15	PREUZETO 04.05.2006. IZ ZK UL. 1621 ZA KO DOLAC.
23.	824/15	KUĆIŠTE, DVORIŠTE; KUĆIŠTE DVORISTE	--- ---	00 01	98 90	---	02	88	PREUZETO 04.05.2006. IZ ZK UL. 1621 ZA KO DOLAC.
24.	824/16	KUĆIŠTE, DVORIŠTE; KUĆIŠTE DVORISTE	--- ---	01 01	13 83	---	02	96	PREUZETO 04.05.2006. IZ ZK UL. 1621 ZA KO DOLAC.
25.	822/12	KUĆIŠTE, DVORIŠTE ŠARAC; KUĆIŠTE DVORISTE	--- ---	00 03	69 16	---	03	85	PREUZETO 04.05.2006. IZ ZK UL. 1621 ZA KO DOLAC.
26.	822/13	KUĆIŠTE, DVORIŠTE ŠANAC; KUĆIŠTE DVORISTE	--- ---	00 02	73 97	---	03	70	PREUZETO 04.05.2006. IZ ZK UL. 1621 ZA KO DOLAC.
27.	822/14	KUĆIŠTE, DVORIŠTE ŠANAC; KUĆIŠTE DVORISTE	--- ---	00 01	73 77	---	02	50	PREUZETO 04.05.2006. IZ ZK UL. 1621 ZA KO DOLAC.
28.	822/15	KUĆIŠTE, DVORIŠTE ŠANAC; KUĆIŠTE DVORISTE	--- ---	00 02	84 03	---	02	87	PREUZETO 04.05.2006. IZ ZK UL. 1621 ZA KO DOLAC.
29.	822/16	KUĆIŠTE, DVORIŠTE ŠANAC; KUĆIŠTE DVORISTE	--- ---	00 00	84 76	---	01	60	PREUZETO 04.05.2006. IZ ZK UL. 1621 ZA KO DOLAC.
30.	822/17	KUĆIŠTE, DVORIŠTE ŠANAC; KUĆIŠTE DVORISTE	--- ---	00 00	85 53	---	01	38	PREUZETO 04.05.2006. IZ ZK UL. 1621 ZA KO DOLAC.
31.	822/18	KUĆIŠTE, DVORIŠTE ŠANAC; KUĆIŠTE DVORISTE	--- ---	00 00	75 50	---	01	25	PREUZETO 04.05.2006. IZ ZK UL. 1621 ZA KO DOLAC.

32.	822/19	DVORIŠTE ŠANAC; DVORISTE	— —	00 00	75 75	—	00	75	PREUZETO 04.05.2006. IZ ZK UL. 1621 ZA KO DOLAC.
33.	822/20	PUT ŠANAC; PUT	— —	00 00	08 08	—	00	08	PREUZETO 04.05.2006. IZ ZK UL. 1621 ZA KO DOLAC.
34.	824/17	KUĆIŠTE, DVORIŠTE ŠANAC; KUĆIŠTE DVORISTE	— — —	00 00 00	08 08 62	—	00	70	PREUZETO 04.05.2006. IZ ZK UL. 1621 ZA KO DOLAC.
35.	824/18	KUĆIŠTE I DVORIŠTE ŠANAC; KUĆIŠTE I DVORIŠTE	— —	00 00	30 30	—	00	30	PREUZETO 04.05.2006. IZ ZK UL. 1621 ZA KO DOLAC.
36.	824/19	DVORIŠTE ŠANAC; DVORISTE	— —	00 00	08 08	—	00	08	PREUZETO 04.05.2006. IZ ZK UL. 1621 ZA KO DOLAC.
37.	824/20	KUĆIŠTE, DVORIŠTE ŠANAC ; KUĆIŠTE DVORISTE	— — —	00 00 02	89 89 03	—	02	92	PREUZETO 04.05.2006. IZ ZK UL. 1621 ZA KO DOLAC.
38.	824/21	KUĆIŠTE, DVORIŠTE ŠANAC; KUĆIŠTE DVORISTE	— — —	00 00 01	87 87 23	—	02	10	PREUZETO 04.05.2006. IZ ZK UL. 1621 ZA KO DOLAC.
39.	824/22	KUĆIŠTE, DVORIŠTE ŠANAC; KUĆIŠTE DVORISTE	— — —	00 00 00	42 42 57	—	00	99	PREUZETO 04.05.2006. IZ ZK UL. 1621 ZA KO DOLAC.
40.	824/23	KUĆIŠTE, DVORIŠTE ŠANAC; KUĆIŠTE DVORISTE	— — —	00 00 00	34 34 43	—	00	77	PREUZETO 04.05.2006. IZ ZK UL. 1621 ZA KO DOLAC.
41.	824/24	KUĆIŠTE, DVORIŠTE ŠANAC; KUĆIŠTE DVORISTE	— — —	00 00 01	78 78 62	—	02	40	PREUZETO 04.05.2006. IZ ZK UL. 1621 ZA KO DOLAC.
42.	824/25	KUĆIŠTE, DVORIŠTE ŠANAC; KUĆIŠTE DVORISTE	— — —	00 00 01	94 94 97	—	02	91	PREUZETO 04.05.2006. IZ ZK UL. 1621 ZA KO DOLAC.
43.	824/40	PUT ŠANAC; PUT	— —	00 00	19 19	—	00	19	PREUZETO 04.05.2006. IZ ZK UL. 1621 ZA KO DOLAC.
44.	824/26	DVORIŠTE ŠANAC; DVORISTE	— —	00 00	77 77	—	00	77	PREUZETO 04.05.2006. IZ ZK UL. 1621 ZA KO DOLAC.
45.	824/27	DVORIŠTE ŠANAC; DVORISTE	— —	00 00	62 62	—	00	62	PREUZETO 04.05.2006. IZ ZK UL. 1621 ZA KO DOLAC.
46.	824/28	DVORIŠTE ŠANAC; DVORISTE	— —	01 01	81 81	—	01	81	PREUZETO 04.05.2006. IZ ZK UL. 1621 ZA KO DOLAC.
47.	824/30	KUĆIŠTE, DVORIŠTE ŠANAC; KUĆIŠTE DVORISTE	— — —	01 01 03	05 05 37	—	04	42	PREUZETO 04.05.2006. IZ ZK UL. 1621 ZA KO DOLAC.
48.	824/31	KUĆIŠTE, DVORIŠTE ŠANAC; KUĆIŠTE DVORISTE	— — —	01 01 01	01 01 43	—	02	44	PREUZETO 04.05.2006. IZ ZK UL. 1621 ZA KO DOLAC.
49.	824/32	KUĆIŠTE, DVORIŠTE ŠANAC; KUĆIŠTE DVORISTE	— — —	00 00 03	81 81 37	—	04	18	PREUZETO 04.05.2006. IZ ZK UL. 1621 ZA KO DOLAC.

50.	824/33	KUĆIŠTE, DVORIŠTE ŠANAC; KUĆIŠTE DVORISTE	 — —	 00 01	 77 23	—	02	00	PREUZETO 04.05.2006. IZ ZK UL. 1621 ZA KO DOLAC.
51.	824/34	KUĆIŠTE, DVORIŠTE ŠANAC; KUĆIŠTE DVORISTE	 — —	 00 01	 54 11	—	01	65	PREUZETO 04.05.2006. IZ ZK UL. 1621 ZA KO DOLAC.
52.	824/35	KUĆIŠTE, DVORIŠTE; KUĆIŠTE DVORISTE	 — —	 00 02	 99 96	—	03	95	PREUZETO 04.05.2006. IZ ZK UL. 1621 ZA KO DOLAC.
53.	824/36	KUĆIŠTE, DVORIŠTE ŠANAC; KUĆIŠTE DVORISTE	 — —	 00 01	 62 76	—	02	38	PREUZETO 04.05.2006. IZ ZK UL. 1621 ZA KO DOLAC.
54.	824/37	KUĆIŠTE, DVORIŠTE ŠANAC; KUĆIŠTE DVORISTE	 — —	 01 03	 42 56	—	04	98	PREUZETO 04.05.2006. IZ ZK UL. 1621 ZA KO DOLAC.
55.	824/38	KUĆIŠTE, DVORIŠTE; KUĆIŠTE DVORISTE	 — —	 01 03	 45 75	—	05	20	PREUZETO 04.05.2006. IZ ZK UL. 1621 ZA KO DOLAC.
56.	824/41	DVORIŠTE ŠANAC; DVORISTE	 —	 00	 11	—	00	11	PREUZETO 04.05.2006. IZ ZK UL. 1621 ZA KO DOLAC.
57.	824/29	KUĆIŠTE ŠANAC, DVORIŠTE; KUĆIŠTE DVORISTE	 — —	 00 01	 14 31	—	01	45	PREUZETO 04.05.2006. IZ ZK UL. 1621 ZA KO DOLAC.
58.	824/46	DVORIŠTE ŠANAC; DVORISTE	 —	 00	 37	—	00	37	PREUZETO 04.05.2006. IZ ZK UL. 1621 ZA KO DOLAC.
59.	824/47	DVORIŠTE ŠANAC; DVORISTE	 —	 00	 16	—	00	16	PREUZETO 04.05.2006. IZ ZK UL. 1621 ZA KO DOLAC.
60.	831/7	KUĆIŠTE ŠANAC, DVORIŠTE; KUĆIŠTE DVORISTE	 — —	 00 00	 23 15	—	00	38	PREUZETO 04.05.2006. IZ ZK UL. 1621 ZA KO DOLAC.
61.	831/8	KUĆIŠTE, DVORIŠTE ŠANAC; KUĆIŠTE DVORISTE	 — —	 00 02	 70 50	—	03	20	PREUZETO 04.05.2006. IZ ZK UL. 1621 ZA KO DOLAC.
62.	831/9	KUĆIŠTE ŠANAC, DVORIŠTE; KUĆIŠTE DVORISTE	 — —	 00 02	 72 67	—	03	39	PREUZETO 04.05.2006. IZ ZK UL. 1621 ZA KO DOLAC.
63.	831/10	PUT ŠANAC; PUT	 —	 00	 90	—	00	90	PREUZETO 04.05.2006. IZ ZK UL. 1621 ZA KO DOLAC.
64.	831/11	KUĆIŠTE ŠANAC; KUĆIŠTE DVORISTE	 — —	 00 00	 04 50	—	00	54	PREUZETO 04.05.2006. IZ ZK UL. 1621 ZA KO DOLAC.
65.	831/12	KUĆIŠTE ŠANAC, DVORIŠTE; KUĆIŠTE DVORISTE	 — —	 00 01	 85 40	—	02	25	PREUZETO 04.05.2006. IZ ZK UL. 1621 ZA KO DOLAC.
67.	824/52	KUĆIŠTE ŠANAC, DVORIŠTE; KUĆIŠTE DVORISTE	 — —	 00 02	 96 51	—	03	47	PREUZETO 04.05.2006. IZ ZK UL. 1621 ZA KO DOLAC.
68.	824/53	PUT ŠANAC; PUT	 —	 01	 73	—	01	73	PREUZETO 04.05.2006. IZ ZK UL. 1621 ZA KO DOLAC.

69.	824/54	KUĆIŠTE ŠANAC, DVORIŠTE; KUĆIŠTE DVORISTE	 — —	 00 00	 52 51	—	01	03	PREUZETO 04.05.2006. IZ ZK UL. 1621 ZA KO DOLAC.
70.	831/1	KUĆIŠTE ŠANAC, DVORIŠTE; KUĆIŠTE DVORISTE	 — —	 00 03	 86 32	—	04	18	PREUZETO 04.05.2006. IZ ZK UL. 1621 ZA KO DOLAC.
71.	831/13	KUĆIŠTE ŠANAC, DVORIŠTE; KUĆIŠTE DVORISTE	 — —	 00 01	 37 82	—	02	19	PREUZETO 04.05.2006. IZ ZK UL. 1621 ZA KO DOLAC.
72.	831/14	KUĆIŠTE ŠANAC, DVORIŠTE; KUĆIŠTE DVORISTE	 — —	 00 02	 59 01	—	02	60	PREUZETO 04.05.2006. IZ ZK UL. 1621 ZA KO DOLAC.
73.	831/15	PUT ŠANAC; PUT	 —	 00	 05	—	00	05	PREUZETO 04.05.2006. IZ ZK UL. 1621 ZA KO DOLAC.
74.	831/5	ŠUMA KAMENJAČA; ŠUMA	 —	 03	 84	—	03	84	PREUZETO 04.05.2006. IZ ZK UL. 1621 ZA KO DOLAC.
75.	824/1	ORANICA; ORANICA	 —	 10	 93	—	10	93	PREUZETO 04.05.2006. IZ ZK UL. 1621 ZA KO DOLAC.
76.	824/55	DVORIŠTE; DVORISTE	 —	 00	 57	—	00	57	PREUZETO 04.05.2006. IZ ZK UL. 1621 ZA KO DOLAC.
77.	824/56	KUĆIŠTE, DVORIŠTE; KUĆIŠTE DVORISTE	 — —	 00 00	 50 75	—	01	25	PREUZETO 04.05.2006. IZ ZK UL. 1621 ZA KO DOLAC.
78.	824/57	KUĆIŠTE, DVORIŠTE; KUĆIŠTE DVORISTE	 — —	 00 02	 76 52	—	03	28	PREUZETO 04.05.2006. IZ ZK UL. 1621 ZA KO DOLAC.
79.	824/58	KUĆIŠTE, DVORIŠTE; KUĆIŠTE DVORISTE	 — —	 01 01	 87 67	—	03	54	PREUZETO 04.05.2006. IZ ZK UL. 1621 ZA KO DOLAC.
80.	824/59	KUĆIŠTE, DVORIŠTE; KUĆIŠTE DVORISTE	 — —	 00 01	 80 56	—	02	36	PREUZETO 04.05.2006. IZ ZK UL. 1621 ZA KO DOLAC.
81.	824/60	DVORIŠTE ŠANAC; DVORISTE	 —	 00	 25	—	00	25	PREUZETO 04.05.2006. IZ ZK UL. 1621 ZA KO DOLAC.
82.	822/21	KUĆIŠTE, DVORIŠTE; KUĆIŠTE DVORISTE	 — —	 00 00	 44 68	—	01	12	PREUZETO 04.05.2006. IZ ZK UL. 1621 ZA KO DOLAC.
83.	822/3	KUĆIŠTE, DVORIŠTE; KUĆIŠTE DVORISTE	 — —	 00 01	 78 99	—	02	77	PREUZETO 04.05.2006. IZ ZK UL. 1621 ZA KO DOLAC.
85.	822/22	GRADILIŠTE ŠANAC; GRADILISTE	 —	 01	 66	—	01	66	PREUZETO 04.05.2006. IZ ZK UL. 1621 ZA KO DOLAC.
87.	822/24	GRADILIŠTE; GRADILISTE	 —	 01	 20	—	01	20	PREUZETO 04.05.2006. IZ ZK UL. 1621 ZA KO DOLAC.
88.	822/1	ŠANAC; PAŠNJAK	 —	 20	 08	—	20	08	065-0-DN II-06-1630
89.	822/25	ŠANAC; GRADILISTE	 —	 00	 69	—	00	69	065-0-DN II-06-1630

B

Vlasnički list

Rbr	UPISI	Primjedba
1.	Udio: 1/1 Tip:DRŽAVNO VLASNIŠTVO DRŽAVNO VLASNIŠTVO, Adresa: ; JMB: null PRIM. 27.08.1953. Dn: 1723/53 NA OSNOVU PRAVOMOĆNOG RJEŠENJA GRADSKE EKSPROPRIACIONE KOMISIJE U SARAJEVU OD 03.11.1952 EXPR. BR. 463/51-4 UKNJIŽENO JE PRAVO VLASNIŠTVA NA NEKRETNINE U A I LISTU U KORIST: DRŽAVNOG VLASNIŠTVA SA 1/1	PREUZETO 03.05.2006. IZ ZK UL 1621 ZA KO DOLAC
2.	Udio: / Tip:DRŽAVNO VLASNIŠTVO DRŽAVNI SEKRETARIJAT ZA POSLOVE NARODNE ODBRANE FNRJ, Adresa: ; JMB: null PRIM. 27.08.1953. Dn: 1723/53 ZABILJEŽUJE SE DA JE ORGAN UPRAVLJANJA NA NEKRETNINAMA OPISANIM U A I LISTU.	PREUZETO 03.05.2006. IZ ZK UL 1621 ZA KO DOLAC

C

Teretni list

Rbr	UPISI	Iznos (KM)	Primjedba
	Nema tereta.		

Potpis referenta

SUD / ORGAN KOJI VODI JAVNU EVIDENCIJU (naziv, sjedište, kontakt-podaci, ovlašteno službeno lice):OPĆINSKI SUD SARAJEVO

Rbr.	PODACI O NEKRETNINAMA	31.12.1991.	18.03.2005.	Trenutno stanje
1.	NAZIV POLITIČKE OPŠTINE / OPĆINE	SARAJEVO	SARAJEVO	SARAJEVO
2.	NAZIV KATASTARSKE OPŠTINE / OPĆINE	Dolac	Dolac	Dolac
3.	BROJ ZEMLJIŠNO-KNJIŽNOG ULOŠKA	655	655	655
4.	OZNAKA NEKRETNINA (opis i površina)	Kućište i dvorište 05 40 i dr. parcele	Kućište i dvorište 05 40 i dr. parcele	Kućište i dvorište 05 40 i dr. parcele
5.	BROJ ZEMLJIŠTA (stari i novi broj parcele)	822/6 i dr.	822/6 i dr.	822/6 i dr.
6.	VRSTA / OBLIK IMOVINE / SVOJINE	Državno vlasništva	Državno vlasništva	Državno vlasništva
7.	NOSILAC PRAVA VLASNIŠTVA			
8.	NOSILAC PRAVA RASPOLAGANJA	Državni sek. Za pos. narodne odbrane FNRJ	Državni sek. Za pos. narodne odbrane FNRJ	Državni sek. Za pos. narodne odbrane FNRJ
9.	NOSILAC PRAVA UPRAVLJANJA			
10.	NOSILAC PRAVA KORIŠTENJA			
11.	NOSILAC NEKOG DRUGOG STVARNOG PRAVA			
12.	TERETI I OGRANIČENJA			
13.	OSTALE NAPOMENE			

BOSNA I HERCEGOVINA
FEDERACIJA BOSNE I HERCEGOVINE
OPĆINSKI SUD SARAJEVO
ZEMLJIŠNOKNJIŽNI URED/KANCELARIJA
14.10.2009

065-0-Nar-09-0-62160

Politička općina/opština: **SARAJEVO**

NAR i RZ broj: _____

Katastarska općina/opština: **SP_DOLAC**

ZK uložak: **474**

Zemljišnoknjižni izvadak

A

Popisni list

Rbr	Broj zemljišta (parcele)	OZNAKA NEKRETNINA				Površina ha	Površina a	Površina m²	Primjedba
1.	740/1	Bašča(šljivik); BAŠĆA	—	07	50	—	07	50	Preuzeto 25.04.2006.god. stanje iz ZK.ul. 363 KO Dolac.
2.	740/2	Kućište sa dvorištem; KUĆIŠTE I DVORIŠTE	—	08	20	—	08	20	Preuzeto 25.04.2006.god. stanje iz ZK.ul. 363 KO Dolac.
4.	858/1	Oranica; ORANICA	—	33	39	—	33	39	Preuzeto 25.04.2006.god. stanje iz ZK.ul. 363 KO Dolac.
5.	857/1	Livada; LIVADA	—	66	58	—	66	58	Preuzeto 25.04.2006.god. stanje iz ZK.ul. 363 KO Dolac.
6.	858/2	Dvorište; DVORISTE	—	57	16	—	57	16	Preuzeto 25.04.2006.god. stanje iz ZK.ul. 363 KO Dolac.
7.	704/1	Livada; LIVADA	—	09	95	—	09	95	Preuzeto 25.04.2006.god. stanje iz ZK.ul. 363 KO Dolac.
8.	705	Šikara; ŠIKARA	—	25	80	—	25	80	Preuzeto 25.04.2006.god. stanje iz ZK.ul. 363 KO Dolac.
9.	72/161	Oranica; ORANICA	—	00	50	—	00	50	Preuzeto 25.04.2006.god. stanje iz ZK.ul. 363 KO Dolac.
10.	72/162	oranica; ORANICA	—	00	24	—	00	24	Preuzeto 25.04.2006.god. stanje iz ZK.ul. 363 KO Dolac.
11.	738/45	naselje - oranica; ORANICA	—	04	70	—	04	70	Preuzeto 25.04.2006.god. stanje iz ZK.ul. 363 KO Dolac.
12.	738/46	Neplodno; NEPLODNO	—	05	77	—	05	77	Preuzeto 25.04.2006.god. stanje iz ZK.ul. 363 KO Dolac.
13.	857/6	dvorište; DVORISTE	—	02	50	—	02	50	Preuzeto 25.04.2006.god. stanje iz ZK.ul. 363 KO Dolac.
14.	72/386	dvorište Šanac; DVORISTE	—	00	30	—	00	30	Preuzeto 25.04.2006.god. stanje iz ZK.ul. 363 KO Dolac.

* Zvjezdica pored broja parcele/interne oznake znači da je plombirana, tj. postoji zahtjev/-i vezan za tu parcelu.

15.	72/387	Kućište , Dvorište Šanac; KUĆIŠTE DVORISTE	 — —	 01 01	 17 01	—	02	18	Preuzeto 25.04.2006.god. stanje iz ZK.ul. 363 KO Dolac.
17.	72/397	Kućište , Dvorište; KUĆIŠTE DVORIŠTE	 — —	 00 00	 94 54	—	01	48	Preuzeto 25.04.2006.god. stanje iz ZK.ul. 363 KO Dolac. 065-0-DN II-07-2939
18.	72/398	Kućište , Dvorište; KUĆIŠTE DVORISTE	 — —	 01 01	 10 23	—	02	33	Preuzeto 25.04.2006.god. stanje iz ZK.ul. 363 KO Dolac.
19.	72/399	Kućište , Dvorište; KUĆIŠTE DVORISTE	 — —	 00 02	 21 81	—	03	02	Preuzeto 25.04.2006.god. stanje iz ZK.ul. 363 KO Dolac.
20.	72/400	Dvorište Šanac; DVORIŠTE	 —	 00	 06	—	00	06	Preuzeto 25.04.2006.god. stanje iz ZK.ul. 363 KO Dolac. 065-0-DN II-07-2939
21.	72/401	Kućište , Dvorište; KUĆIŠTE DVORISTE	 — —	 00 01	 55 81	—	02	36	Preuzeto 25.04.2006.god. stanje iz ZK.ul. 363 KO Dolac.
22.	72/402	Groblje; GROBLJE	 —	 00	 05	—	00	05	Preuzeto 25.04.2006.god. stanje iz ZK.ul. 363 KO Dolac.
23.	72/406	Kućište , Dvorište; KUĆIŠTE DVORISTE	 — —	 00 03	 61 41	—	04	02	Preuzeto 25.04.2006.god. stanje iz ZK.ul. 363 KO Dolac.
24.	72/407	Kućište , Dvorište; KUĆIŠTE DVORISTE	 — —	 00 01	 75 84	—	02	59	Preuzeto 25.04.2006.god. stanje iz ZK.ul. 363 KO Dolac.
25.	72/408	Kućište , Dvorište; KUĆIŠTE DVORISTE	 — —	 00 02	 91 03	—	02	94	Preuzeto 25.04.2006.god. stanje iz ZK.ul. 363 KO Dolac.
26.	72/409	Kućište , Dvorište; KUĆIŠTE DVORISTE	 — —	 00 02	 66 08	—	02	74	Preuzeto 25.04.2006.god. stanje iz ZK.ul. 363 KO Dolac.
27.	72/410	Kućište , Dvorište; KUĆIŠTE DVORISTE	 — —	 00 02	 87 08	—	02	95	Preuzeto 25.04.2006.god. stanje iz ZK.ul. 363 KO Dolac.
28.	72/411	Kućište , Dvorište; KUĆIŠTE DVORISTE	 — —	 00 01	 97 93	—	02	90	Preuzeto 25.04.2006.god. stanje iz ZK.ul. 363 KO Dolac.
29.	72/412	Put; PUT	 —	 00	 79	—	00	79	Preuzeto 25.04.2006.god. stanje iz ZK.ul. 363 KO Dolac.
30.	72/413	Kućište , Dvorište; KUĆIŠTE DVORISTE	 — —	 00 01	 53 07	—	01	60	Preuzeto 25.04.2006.god. stanje iz ZK.ul. 363 KO Dolac.
31.	72/414	Kućište , Dvorište; KUĆIŠTE DVORISTE	 — —	 00 02	 65 40	—	03	05	Preuzeto 25.04.2006.god. stanje iz ZK.ul. 363 KO Dolac
32.	72/415	Dvorište; DVORISTE	 —	 01	 47	—	01	47	Preuzeto 25.04.2006.god. stanje iz ZK.ul. 363 KO Dolac

* Zvjezdica pored broja parcele/interne oznake znači da je plombirana, tj. postoji zahtjev/-i vezan za tu parcelu.

33.	72/416	Kućište , Dvorište; KUĆIŠTE DVORISTE	 — —	 00 02	 78 42	—	03	20	Preuzeto 25.04.2006.god. stanje iz ZK.ul. 363 KO Dolac.
34.	72/417	Kućište , Dvorište; KUĆIŠTE DVORISTE	 — —	 00 02	 85 28	—	03	13	Preuzeto 25.04.2006.god. stanje iz ZK.ul. 363 KO Dolac.
35.	72/418	Kućište , Dvorište; KUĆIŠTE DVORISTE	 — —	 00 03	 80 50	—	04	30	Preuzeto 25.04.2006.god. stanje iz ZK.ul. 363 KO Dolac.
36.	72/419	dvorište; DVORISTE	 —	 00	 75	—	00	75	Preuzeto 25.04.2006.god. stanje iz ZK.ul. 363 KO Dolac.
37.	72/420	dvorište; DVORISTE	 —	 00	 39	—	00	39	Preuzeto 25.04.2006.god. stanje iz ZK.ul. 363 KO Dolac.
38.	72/421	Dvorište; DVORISTE	 —	 01	 84	—	01	84	Preuzeto 25.04.2006.god. stanje iz ZK.ul. 363 KO Dolac.
39.	72/422	Kućište , Dvorište; KUĆIŠTE DVORISTE	 — —	 00 00	 43 57	—	01	00	Preuzeto 25.04.2006.god. stanje iz ZK.ul. 363 KO Dolac.
40.	72/423	Put; PUT	 —	 01	 51	—	01	51	Preuzeto 25.04.2006.god. stanje iz ZK.ul. 363 KO Dolac.
41.	72/424	Dvorište; DVORISTE	 —	 00	 10	—	00	10	Preuzeto 25.04.2006.god. stanje iz ZK.ul. 363 KO Dolac.
42.	72/60	groblje; GROBLJE	 —	 13	 20	—	13	20	Preuzeto 25.04.2006.god. stanje iz ZK.ul. 363 KO Dolac.
43.	72/388	Kućište , Dvorište; KUĆIŠTE DVORISTE	 — —	 00 03	 90 41	—	04	31	Preuzeto 25.04.2006.god. stanje iz ZK.ul. 363 KO Dolac.
44.	72/19	pašnjak; PAŠNJAK	 —	 07	 61	—	07	61	065-0-DN II -07-2933
45.	72/463	pašnjak; GRADILISTE	 —	 00	 66	—	00	66	065-0-DN II -07-2933
46.	72/464	pašnjak; PAŠNJAK	 —	 00	 14	—	00	14	065-0-DN II -07-2933

B

Vlasnički list

Rbr	UPIS	Primjedba
1.	Udio: 1/1 Tip:- DRŽAVNO VLASNIŠTVO, Adresa: ; JMB: null Pr.28.05.1958.god. Dn:2294/58 Na osnovu pravomoćnog rješenja Sreskog suda u Sarajevuod 11.02.1958.god. R:2052/56 uknjiženo je pravo vlasništva na nekretnine u AI listu kao: DRŽAVNO VLASNIŠTVO.	Preuzeto 25.04.2006.god. stanje iz ZK.ul. 363 KO Dolac.

2.	Udio: 1/1 Tip:- DRŽAVNI SEKRETARIJAT ZA POSLOVE NARODNE ODBRANE FNRJ, Adresa: ; JMB: null Pr.12.07.1962.god. Dn:3988/62 Na osnovu rješenja Državnog sekretarijata za poslove narodne odbrane FNRJ od 10.04.1962.god. I Par. 211/62 upisano je pravo raspolaganja na nekretnine u AI listu.	Preuzeto 25.04.2006.god. stanje iz ZK.ul. 363 KO Dolac.

C

Teretni list

Rbr	U P I S I	Iznos (KM)	Primjedba
	Nema tereta.		

Potpis referenta:

SUD / ORGAN KOJI VODI JAVNU EVIDENCIJU (naziv, sjedište, kontakt-podaci, ovlašteno službeno lice):OPĆINSKI SUD SARAJEVO

Rbr.	PODACI O NEKRETNINAMA	31.12.1991.	18.03.2005.	Trenutno stanje
1.	NAZIV POLITIČKE OPŠTINE / OPĆINE	SARAJEVO	SARAJEVO	SARAJEVO
2.	NAZIV KATASTARSKE OPŠTINE / OPĆINE	Dolac	Dolac	Dolac
3.	BROJ ZEMLJIŠNO-KNJIŽNOG ULOŠKA	474	474	474
4.	OZNAKA NEKRETNINA (opis i površina)	Oranica 00 24 i dr. parcele	Oranica 00 24 i dr. parcele	Oranica 00 24 i dr. parcele
5.	BROJ ZEMLJIŠTA (stari i novi broj parcele)	72/162 i dr.	72/162 i dr.	72/162 i dr.
6.	VRSTA / OBLIK IMOVINE / SVOJINE	Državno vlasništvo	Državno vlasništvo	Državno vlasništvo
7.	NOSILAC PRAVA VLASNIŠTVA			
8.	NOSILAC PRAVA RASPOLAGANJA	Državni sek. Za posl. Narodne odbrane FNRJ	Državni sek. Za posl. Narodne odbrane FNRJ	Državni sek. Za posl. Narodne odbrane FNRJ
9.	NOSILAC PRAVA UPRAVLJANJA			
10.	NOSILAC PRAVA KORIŠTENJA			
11.	NOSILAC NEKOG DRUGOG STVARNOG PRAVA			
12.	TERETI I OGRANIČENJA			
13.	OSTALE NAPOMENE			

BOSNA I HERCEGOVINA
FEDERACIJA BOSNE I HERCEGOVINE
OPĆINSKI SUD SARAJEVO
ZEMLJIŠNOKNJIŽNI URED/KANCELARIJA
14.10.2009

065-0-Nar/I-09-0 62163

Politička općina/opština: **SARAJEVO**

Katastarska općina/opština: **SP_DOLAC**

NAR i RZ broj: _____

ZK uložak: **509**

Zemljišnoknjižni izvadak

A

Popisni list

Rbr	Broj zemljišta (parcele)	OZNAKA NEKRETNINA				Površina ha	Površina a	Površina m²	Primjedba
1.	72/18	STRELIŠTE SELIŠTE; STRELISTE	 ---	 08	 40	---	08	40	Preuzeto stanje dana 26.04.2006.g. iz ZK ul.1706 za KO Dolac.
2.	826/2	ŠIKARA SELIŠTE; ŠIKARA	 ---	 00	 62	---	00	62	Preuzeto stanje dana 26.04.2006.g. iz ZK ul.1706 za KO Dolac.
3.	826/3	ŠIKARA SELIŠTE; ŠIKARA	 ---	 04	 47	---	04	47	Preuzeto stanje dana 26.04.2006.g. iz ZK ul.1706 za KO Dolac.
4.	826/4	ŠIKARA SELIŠTE; ŠIKARA	 ---	 00	 90	---	00	90	Preuzeto stanje dana 26.04.2006.g. iz ZK ul.1706 za KO Dolac.
5.	826/6	PUT SELIŠTE; PUT	 ---	 01	 76	---	01	76	Preuzeto stanje dana 26.04.2006.g. iz ZK ul.1706 za KO Dolac.
6.	826/7	DVORIŠTE ŠANAC; DVORISTE	 ---	 00	 13	---	00	13	Preuzeto stanje dana 26.04.2006.g. iz ZK ul.1706 za KO Dolac.
7.	826/11	DVORIŠTE ŠANAC; DVORISTE	 ---	 01	 81	---	01	81	Preuzeto stanje dana 26.04.2006.g. iz ZK ul.1706 za KO Dolac.
9.	839/20	ZGRADA U UL.RAVE JANKOVIĆ; ZGRADA	 ---	 07	 08	---	07	08	Preuzeto stanje dana 26.04.2006.g. iz ZK ul.1706 za KO Dolac.
10.	839/17	ZGRADA U UL.RAVE JANKOVIĆ; ZGRADA	 ---	 06	 22	---	06	22	Preuzeto stanje dana 26.04.2006.g. iz ZK ul.1706 za KO Dolac.
11.	826/8	KUĆIŠTE, DVORIŠTE ŠANAC; KUĆIŠTE DVORISTE	 --- ---	 00 01	 65 10	---	01	75	Preuzeto stanje dana 26.04.2006.g. iz ZK ul.1706 za KO Dolac.
12.	826/9	KUĆIŠTE, DVORIŠTE ŠANAC; KUĆIŠTE DVORISTE	 --- ---	 01 02	 58 72	---	04	30	Preuzeto stanje dana 26.04.2006.g. iz ZK ul.1706 za KO Dolac.
13.	826/10	KUĆIŠTE, DVORIŠTE; KUĆIŠTE DVORISTE	 --- ---	 00 01	 87 39	---	02	26	Preuzeto stanje dana 26.04.2006.g. iz ZK ul.1706 za KO Dolac.

* Zvjezdica pored broja parcele/interne oznake znači da je plombirana, tj. postoji zahtjev/-i vezan za tu parcelu.

14.	826/12	KUĆIŠTE, DVORIŠTE ŠANAC; KUĆIŠTE DVORISTE	 --- ---	 00 02	 80 90	---	03	70	Preuzeto stanje dana 26.04.2006.g. iz ZK ul.1706 za KO Dolac.
15.	826/13	ŠIKARA ŠANAC; ŠIKARA	 ---	 00	 07	---	00	07	Preuzeto stanje dana 26.04.2006.g. iz ZK ul.1706 za KO Dolac.
16.	826/14	KUĆIŠTE, DVORIŠTE ŠANAC; KUĆIŠTE DVORISTE	 --- ---	 00 00	 58 55	---	01	13	Preuzeto stanje dana 26.04.2006.g. iz ZK ul.1706 za KO Dolac.
17.	826/15	DVORIŠTE ŠANAC; DVORISTE	 ---	 00	 08	---	00	08	Preuzeto stanje dana 26.04.2006.g. iz ZK ul.1706 za KO Dolac.
18.	826/16	PUT ŠANAC; PUT	 ---	 01	 20	---	01	20	Preuzeto stanje dana 26.04.2006.g. iz ZK ul.1706 za KO Dolac.
19.	826/17	KUĆIŠTE, DVORIŠTE ŠANAC; KUĆIŠTE DVORISTE	 --- ---	 00 01	 71 94	---	02	65	Preuzeto stanje dana 26.04.2006.g. iz ZK ul.1706 za KO Dolac.
20.	826/18	KUĆIŠTE, DVORIŠTE ŠANAC; KUĆIŠTE DVORISTE	 --- ---	 01 03	 13 87	---	05	00	Preuzeto stanje dana 26.04.2006.g. iz ZK ul.1706 za KO Dolac.
21.	826/5	KUĆIŠTE, DVORIŠTE; KUĆIŠTE DVORISTE	 --- ---	 00 05	 70 25	---	05	95	Preuzeto stanje dana 26.04.2006.g. iz ZK ul.1706 za KO Dolac.
22.	826/19	KUĆIŠTE, DVORIŠTE ŠANAC; KUĆIŠTE DVORISTE	 --- ---	 00 01	 65 28	---	01	93	Preuzeto stanje dana 26.04.2006.g. iz ZK ul.1706 za KO Dolac.
23.	826/20	DVORIŠTE ŠANAC; DVORISTE	 ---	 00	 56	---	00	56	Preuzeto stanje dana 26.04.2006.g. iz ZK ul.1706 za KO Dolac.
24.	826/21	DVORIŠTE ŠANAC; DVORISTE	 ---	 00	 73	---	00	73	Preuzeto stanje dana 26.04.2006.g. iz ZK ul.1706 za KO Dolac.
25.	826/22	DVORIŠTE ŠANAC; DVORISTE	 ---	 00	 24	---	00	24	Preuzeto stanje dana 26.04.2006.g. iz ZK ul.1706 za KO Dolac.
26.	77/433	GRADILIŠTE; GRADILISTE	 ---	 01	 04	---	01	04	Preuzeto stanje dana 26.04.2006.g. iz ZK ul.1706 za KO Dolac.
27.	77/434	GRADILIŠTE VOĆNJAK; GRADILISTE	 ---	 00	 59	---	00	59	Preuzeto stanje dana 26.04.2006.g. iz ZK ul.1706 za KO Dolac.
28.	72/163	ŠANAC; VOĆNJAK	 ---	 00	 65	---	00	65	065-0-DN II-06-1630
29.	72/455	ŠANAC; GRADILISTE	 ---	 01	 62	---	01	62	065-0-DN II-06-1630

B

Vlasnički list

Rbr	U P I S I	Primjedba

1.	Udio: 1/1 Tip:DRŽAVNO VLASNIŠTVO DRŽAVNO VLASNIŠTVO, Adresa: ; JMB: null PRIMLJENO 26.07.1954.G. DN:BR.1538/54 NA OSNOVU RJEŠENJA GRADSKE EKSPROPRIACIONE KOMISIJE U SARAJEVU OD 02.04.1954.G. BR.EXPR.7953-3 UKNJIŽENO JE PRAVO VLASNIŠTVA NA NEKRETNINE U A I LISTU U KORIST: DRŽAVNE SVOJINE.	Preuzeto stanje dana 26.04.2006.g. iz ZK ul.1706 za KO Dolac.
2.	Udio: 1/1 Tip:DRŽAVNO VLASNIŠTVO DRŽAVNI SEKRETERIJAT ZA POSLOVE NARODNE ODBRANE F.N.R.J., Adresa: SARAJEVO,NEPOZNATA BB; JMB: null PRIMLJENO 12.07.1962.G. DN:BR.3988/62 NA OSNVOU RJEŠENJA DRŽAVNOG SEKRETERIJATA ZA POSLOVE NOO F.N.R.J. OD 10.07.1962.G. BR.I.POV211/62 UKNJIŽENO JE DA JE ORGAN UPRAVLJANJA NEKRETNINA U A I LISTU.	Preuzeto stanje dana 26.04.2006.g. iz ZK ul.1706 za KO Dolac.

C

Teretni list

Rbr	UPIS I	Iznos (KM)	Primjedba
	Nema tereta.		

Potpis referenta:

SUD / ORGAN KOJI VODI JAVNU EVIDENCIJU (naziv, sjedište, kontakt-podaci, ovlašteno službeno lice):OPĆINSKI SUD SARAJEVO

Rbr.	PODACI O NEKRETNINAMA	31.12.1991.	18.03.2005.	Trenutno stanje
1.	NAZIV POLITIČKE OPŠTINE / OPĆINE	SARAJEVO	SARAJEVO	SARAJEVO
2.	NAZIV KATASTARSKE OPŠTINE / OPĆINE	Dolac	Dolac	Dolac
3.	BROJ ZEMLJIŠNO-KNJIŽNOG ULOŠKA	509	509	509
4.	OZNAKA NEKRETNINA (opis i površina)	Strelište 08 40 i dr. parcele	Strelište 08 40 i dr. parcele	Strelište 08 40 i dr. parcele
5.	BROJ ZEMLJIŠTA (stari i novi broj parcele)	72/18 i dr.	72/18 i dr.	72/18 i dr.
6.	VRSTA / OBLIK IMOVINE / SVOJINE	Državno vlasništva	Državno vlasništva	Državno vlasništva
7.	NOSILAC PRAVA VLASNIŠTVA			
8.	NOSILAC PRAVA RASPOLAGANJA			
9.	NOSILAC PRAVA UPRAVLJANJA	Državni sekret. Za pos. narodne odbrane FNRJ	Državni sekret. Za pos. narodne odbrane FNRJ	Državni sekret. Za pos. narodne odbrane FNRJ
10.	NOSILAC PRAVA KORIŠTENJA			
11.	NOSILAC NEKOG DRUGOG STVARNOG PRAVA			
12.	TERETI I OGRANIČENJA			
13.	OSTALE NAPOMENE			

BOSNA I HERCEGOVINA
FEDERACIJA BOSNE I HERCEGOVINE
OPĆINSKI SUD SARAJEVO
ZEMLJIŠNOKNJIŽNI URED/KANCELARIJA
14.10.2009

065-0-Nar//-09-0 62127

Politička općina/opština: **SARAJEVO**

Katastarska općina/opština: **SP_DOLAC**

NAR i RZ broj: _____

ZK uložak: **774**

Zemljišnoknjižni izvadak

A

Popisni list

Rbr	Broj zemljišta (parcele)	OZNAKA NEKRETNINA				Površina ha	Površina a	Površina m²	Primjedba
2.	825/10	ORANICA; ORANICA	 —	 02	 94	—	02	94	Preuzeto dana 04.05.2006. iz ZK UL 203 za KO Dolac.
3.	825/11	ORANICA; ORANICA	 —	 03	 03	—	03	03	Preuzeto dana 04.05.2006. iz ZK UL 203 za KO Dolac.
4.	825/12	ORANICA SELIŠTE; ORANICA	 —	 00	 40	—	00	40	Preuzeto dana 04.05.2006. iz ZK UL 203 za KO Dolac.
5.	825/4	KUĆIŠTE I DVORIŠTE; KUĆIŠTE DVORISTE	 — —	 00 01	 59 47	—	02	06	Preuzeto dana 04.05.2006. iz ZK UL 203 za KO Dolac.
7.	825/6	KUĆIŠTE I DVORIŠTE; KUĆIŠTE DVORISTE	 — —	 00 03	 80 36	—	04	16	Preuzeto dana 04.05.2006. iz ZK UL 203 za KO Dolac.
8.	825/7	KUĆIŠTE I DVORIŠTE; KUĆIŠTE DVORISTE	 — —	 00 02	 70 74	—	03	44	Preuzeto dana 04.05.2006. iz ZK UL 203 za KO Dolac.
11.	825/14	KUĆIŠTE I DVORIŠTE; KUĆIŠTE DVORISTE	 — —	 00 00	 09 28	—	00	37	Preuzeto dana 04.05.2006. iz ZK UL 203 za KO Dolac.
12.	825/15	KUĆIŠTE I DVORIŠTE; KUĆIŠTE DVORISTE	 — —	 00 01	 84 48	—	02	32	Preuzeto dana 04.05.2006. iz ZK UL 203 za KO Dolac.
14.	825/17	KUĆIŠTE I DVORIŠTE; KUĆIŠTE AERODROM	 — —	 01 02	 04 19	—	03	23	Preuzeto dana 05.05.2006. iz ZK UL 203 za KO Dolac.
15.	825/18	dvorište; DVORISTE	 —	 00	 62	—	00	62	Preuzeto dana 05.05.2006. iz ZK UL 203 za KO Dolac.
16.	825/19	KUĆIŠTE I DVORIŠTE; KUĆIŠTE DVORISTE	 — —	 01 02	 16 93	—	04	09	Preuzeto dana 05.05.2006. iz ZK UL 203 za KO Dolac.
17.	825/20	DVORIŠTE ŠAMAC; DVORISTE	 —	 00	 08	—	00	08	Preuzeto dana 05.05.2006. iz ZK UL 203 za KO Dolac.

18.	825/21	KUĆIŠTE I DVORIŠTE; KUĆIŠTE DVORISTE	 — —	 00 01	 86 11	—	01	97	Preuzeto dana 05.05.2006. iz ZK UL 203 za KO Dolac.
19.	[illegible]/22	KUĆIŠTE I DVORIŠTE; KUĆIŠTE DVORISTE	 — —	 00 00	 03 82	—	00	85	Preuzeto dana 05.05.2006. iz ZK UL 203 za KO Dolac.
20.	825/1	KUĆIŠTE I DVORIŠTE ŠANAC; KUĆIŠTE DVORISTE	 — —	 01 03	 03 54	—	04	57	Preuzeto dana 05.05.2006. iz ZK UL 203 za KO Dolac.
21.	825/2	KUĆIŠTE I DVORIŠTE ŠANAC; KUĆIŠTE DVORISTE	 — —	 00 02	 93 29	—	03	22	Preuzeto dana 08.05.2006. iz ZK UL 203 za KO Dolac.
22.	825/23	KUĆIŠTE I DVORIŠTE ŠANAC; KUĆIŠTE DVORISTE	 — —	 00 02	 99 04	—	03	03	Preuzeto dana 08.05.2006. iz ZK UL 203 za KO Dolac.
23.	825/24	KUĆIŠTE I DVORIŠTE ŠANAC; KUĆIŠTE DVORISTE	 — —	 01 01	 13 76	—	02	89	Preuzeto dana 08.05.2006. iz ZK UL 203 za KO Dolac.
24.	825/25	KUĆIŠTE I DVORIŠTE ŠANAC; KUĆIŠTE DVORISTE	 — —	 00 00	 12 18	—	00	30	Preuzeto dana 08.05.2006. iz ZK UL 203 za KO Dolac.
25.	825/9	ORANICA ŠANAC; ORANICA	 —	 20	 08	—	20	08	Preuzeto dana 08.05.2006. iz ZK UL 203 za KO Dolac.
26.	826/1	PUT ŠANAC; PUT	 —	 01	 00	—	01	00	Preuzeto dana 08.05.2006. iz ZK UL 203 za KO Dolac.
27.	826/23	KUĆIŠTE ŠANAC I DVORIŠTE; KUĆIŠTE DVORISTE	 — —	 00 01	 79 85	—	02	64	Preuzeto dana 08.05.2006. iz ZK UL 203 za KO Dolac.
28.	826/24	KUĆIŠTE ŠANAC I DVORIŠTE; KUĆIŠTE DVORISTE	 — —	 00 00	 82 73	—	01	55	Preuzeto dana 08.05.2006. iz ZK UL 203 za KO Dolac.
29.	826/25	KUĆIŠTE I DVORIŠTE; KUĆIŠTE DVORISTE	 — —	 00 00	 03 37	—	00	40	Preuzeto dana 08.05.2006. iz ZK UL 203 za KO Dolac.
30.	826/26	KUĆIŠTE ŠANAC I DVORIŠTE; KUĆIŠTE DVORISTE	 — —	 00 03	 92 79	—	04	71	Preuzeto dana 08.05.2006. iz ZK UL 203 za KO Dolac.
31.	826/27	KUĆIŠTE ŠANAC I DVORIŠTE; KUĆIŠTE DVORISTE	 — —	 01 03	 11 97	—	05	08	Preuzeto dana 08.05.2006. iz ZK UL 203 za KO Dolac.
32.	826/28	KUĆIŠTE ŠANAC I DVORIŠTE ; KUĆIŠTE DVORISTE	 — —	 00 01	 70 39	—	02	09	Preuzeto dana 08.05.2006. iz ZK UL 203 za KO Dolac.
33.	837/1	ORANICA BARA; ORANICA	 —	 02	 46	—	02	46	065-0-DN II-06-3687

B

Vlasnički list

Rbr	UPISI	Primjedba

1.	Udio: 1/9 Tip:- SARIĆ (MURAT) AMIRA, Adresa: SARAJEVO,NEPOZNATA BB; JMB: null Pr. 04.10.1935. Dn 4213/35 N.O. urudžbene isprave Sreskog šerijatskog suda u Sarajevu od 02.10.1997. R 584/35 uknjiženo je pravo vlasništva na nekretnine u A I listu.	Preuzeto dana 04.05.2006. iz ZK UL 203 za KO Dolac.
2.	Udio: 1/2 Tip:- TRPKOVIĆ (MIHAJLO) TIHOMIR, Adresa: SARAJEVO,NEPOZNATA BB; JMB: null Pr.09.06.1936. Dn 3742/36 N.O. ugovora o kupnji u Sarajevu od 09.06.1936. uknjiženo je pravo vlasništva na nekretnine u A I listu.	Preuzeto dana 04.05.2006. iz ZK UL 203 za KO Dolac.
3.	Udio: 1/9 Tip:- SARIĆ rodj. MUTEVELIĆ (-) HALILA, Adresa: SARAJEVO,NEPOZNATA BB; JMB: null Pr. 16.12.1940. Dn 5699/40 N.O. urudžbene isprave katastarskog suda u Sarajevu od14.11.1940. br.Os 463/36 uknjiženo je pravo vlasništva na nekretnine u A I listu.	Preuzeto dana 04.05.2006. iz ZK UL 203 za KO Dolac.
4.	Udio: 13/54 Tip:- SKEJOVIĆ (MUSTAFA) MEHMED, Adresa: SARAJEVO,NEPOZNATA BB; JMB: null Pr. 27.04.1948. Dn 851/48 N.O. urudžbene isprave Sreskog šerijatskog suda u Sarajevu od od 28.07.1943. Ov:34/40 uknjiženo je pravo vlasništva na nekretnine u A I listu.	Preuzeto dana 04.05.2006. iz ZK UL 203 za KO Dolac.
5.	Udio: 13/108 Tip:- ČAVDAR rodj. SKEJOVIĆ (-) SIDIKA, Adresa: SARAJEVO,NEPOZNATA BB; JMB: null Pr. 27.04.1948. Dn 851/48 N.O. urudžbene isprave Sreskog šerijatskog suda u Sarajevu od od 28.07.1943. Ov:34/40 uknjiženo je pravo vlasništva na nekretnine u A I listu.	Preuzeto dana 04.05.2006. iz ZK UL 203 za KO Dolac.
6.	Udio: 1/3 Tip:- DRŽAVNO VLASNIŠTVO, Adresa: ; JMB: null Pr. 23.02. 1952 Dn 373/52 N.O. odluke Agrarne komisije Narodnog odbora IV reona grada Sarajeva od 17.05.1846. br:1/46 nekretnine u A I listu upisane su kao: DRŽAVNO VLASNIŠTVO.	Preuzeto dana 04.05.2006. iz ZK UL 203 za KO Dolac.
7.	Udio: / Tip:- ZABILJEŽBA ODBIJENOG PRIJEDLOGA, Adresa: ,,, -; JMB: null Pr.26.06.2007. 065-0-Dn II-07-4496 Zahtjev predlagača kupca Malagić Merse za upis prava vlasništva na stanu na kč. 837/1 na osnovu kupoprodajnog ugovora ovjerenog od Općinskog suda u Sarajevu broj OV:2135/2005 dana 16.06.2005.god ODBIJA SE.	

C

Teretni list

Rbr	U P I S I	Iznos (KM)	Primjedba
	Nema tereta.		

Potpis referenta: _____

SUD / ORGAN KOJI VODI JAVNU EVIDENCIJU (naziv, sjedište, kontakt-podaci, ovlašteno službeno lice):OPĆINSKI SUD SARAJEVO

Rbr.	PODACI O NEKRETNINAMA	31.12.1991.	18.03.2005.	Trenutno stanje
1.	NAZIV POLITIČKE OPŠTINE / OPĆINE	SARAJEVO	SARAJEVO	SARAJEVO
2.	NAZIV KATASTARSKE OPŠTINE / OPĆINE	Dolac	Dolac	Dolac
3.	BROJ ZEMLJIŠNO-KNJIŽNOG ULOŠKA	774	774	774
4.	OZNAKA NEKRETNINA (opis i površina)	Oranica 02 94 i dr.parcele	Oranica 02 94 i dr.parcele	Oranica 02 94 i dr.parcele
5.	BROJ ZEMLJIŠTA (stari i novi broj parcele)	825/10	825/10	825/10
6.	VRSTA / OBLIK IMOVINE / SVOJINE	Državno vlasništvo	Državno vlasništvo	Državno vlasništvo
7.	NOSILAC PRAVA VLASNIŠTVA			
8.	NOSILAC PRAVA RASPOLAGANJA			
9.	NOSILAC PRAVA UPRAVLJANJA			
10.	NOSILAC PRAVA KORIŠTENJA			
11.	NOSILAC NEKOG DRUGOG STVARNOG PRAVA			
12.	TERETI I OGRANIČENJA			
13.	OSTALE NAPOMENE			

BOSNA I HERCEGOVINA
FEDERACIJA BOSNE I HERCEGOVINE
OPĆINSKI SUD SARAJEVO
ZEMLJIŠNOKNJIŽNI URED/KANCELARIJA
15.10.2009

003-0-Nar TO 9 62366

Politička općina/opština: **SARAJEVO**

Katastarska općina/opština: **SP_DOLAC**

NAR i RZ broj: _____

ZK uložak: **3763**

Zemljišnoknjižni izvadak

A

Popisni list

Rbr	Broj zemljišta (parcele)	OZNAKA NEKRETNINA	Površina ha	a	m²	Primjedba
1.	824/39	Dvorište; DVORISTE — 00 10	—	00	10	Preuzeto dana 27.06.2006 god. iz ZK ul. 169 KO Dolac
2.	824/2	Put Šamac; PUT — 00 32	—	00	32	Preuzeto dana 27.06.2006 god. iz ZK ul. 169 KO Dolac
3.	824/42	Dvorište Šamac; DVORISTE — 00 62	—	00	62	Preuzeto dana 27.06.2006 god. iz ZK ul. 169 KO Dolac
4.	824/43	Kućište Šamac , dvorište; KUĆIŠTE — 00 39 DVORISTE — 00 78	—	01	17	Preuzeto dana 27.06.2006 god. iz ZK ul. 169 KO Dolac
5.	824/44	Put Šamac; PUT — 00 30	—	00	30	Preuzeto dana 27.06.2006 god. iz ZK ul. 169 KO Dolac
6.	824/45	Dvorište Šamac ; DVORISTE — 00 18	—	00	18	Preuzeto dana 27.06.2006 god. iz ZK ul. 169 KO Dolac
7.	824/48	Kućište Šamac , dvorište; KUĆIŠTE — 00 33 DVORISTE — 00 28	—	00	61	Preuzeto dana 27.06.2006 god. iz ZK ul. 169 KO Dolac
8.	824/49	Dvorište šamac; DVORISTE — 00 10	—	00	10	Preuzeto dana 27.06.2006 god. iz ZK ul. 169 KO Dolac

B

Vlasnički list

Rbr	UPISI	Primjedba
1.	Udio: 1/1 Tip:DRŽAVNO VLASNIŠTVO DRŽAVNO VLASNIŠTVO, Adresa: ; JMB: null Primljeno dana 20.07.1954 Dnevnik br. 1479/54 Na osnovu rješenja Gradske eksproprijacione komisije u Sarajevu od 03.04.1954 god. ekspr. 79/93-2 uknjiženo je pravo vlasništva na nekretnine opisane u A I listu kao : DRŽAVNO VLASNIŠTVO	Preuzeto dana 27.06.2006 god. iz ZK ul. 169 KO Dolac

2.	Udio: / Tip:DRŽAVNO VLASNIŠTVO DRŽAVNI SEKRETERIJAT ZA POSLOVE NARODNE ODBRANE F.N.R.J., Adresa: SARAJEVO,NEPOZNATA BB; JMB: null Primljeno dana 12.07.1962 Dnevnik br. 3988/62 Na osnovu rješenja Državnog Sekretarijata za poslove narodne odbrane FNRJ od 10.04.1962 god. br. I. 211/62 upisan je organ raspolaganja :	Preuzeto dana 27.06.2006 god. iz ZK ul. 169 KO Dolac

C

Teretni list

Rbr	UPIS	Iznos (KM)	Primjedba
	Nema tereta.		

Potpis referenta:

SUD / ORGAN KOJI VODI JAVNU EVIDENCIJU (naziv, sjedište, kontakt-podaci, ovlašteno službeno lice):OPĆINSKI SUD SARAJEVO

Rbr.	PODACI O NEKRETNINAMA	31.12.1991.	18.03.2005.	Trenutno stanje
1.	NAZIV POLITIČKE OPŠTINE / OPĆINE	SARAJEVO	SARAJEVO	SARAJEVO
2.	NAZIV KATASTARSKE OPŠTINE / OPĆINE	Dolac	Dolac	Dolac
3.	BROJ ZEMLJIŠNO-KNJIŽNOG ULOŠKA	3763	3763	3763
4.	OZNAKA NEKRETNINA (opis i površina)	Kućište i dvorište 01 17 i dr. parcele	Kućište i dvorište 01 17 i dr. parcele	Kućište i dvorište 01 17 i dr. parcele
5.	BROJ ZEMLJIŠTA (stari i novi broj parcele)	824/43 i dr.	824/43 i dr.	824/43 i dr.
6.	VRSTA / OBLIK IMOVINE / SVOJINE	Državno vlasništva	Državno vlasništva	Državno vlasništva
7.	NOSILAC PRAVA VLASNIŠTVA			
8.	NOSILAC PRAVA RASPOLAGANJA	Državni sek. Za pos. narodne odbrane FNRJ	Državni sek. Za pos. narodne odbrane FNRJ	Državni sek. Za pos. narodne odbrane FNRJ
9.	NOSILAC PRAVA UPRAVLJANJA			
10.	NOSILAC PRAVA KORIŠTENJA			
11.	NOSILAC NEKOG DRUGOG STVARNOG PRAVA			
12.	TERETI I OGRANIČENJA			
13.	OSTALE NAPOMENE			

BOSNA I HERCEGOVINA
FEDERACIJA BOSNE I HERCEGOVINE
OPĆINSKI SUD SARAJEVO
ZEMLJIŠNOKNJIŽNI URED/KANCELARIJA
15.10.2009

Broj-u-Nalu 75 90 6236T

Politička općina/opština: **SARAJEVO**

Katastarska općina/opština: **SP_DOLAC**

NAR i RZ broj: _____

ZK uložak: **11597**

Zemljišnoknjižni izvadak

A

Popisni list

Rbr	Broj zemljišta (parcele)	OZNAKA NEKRETNINA	Površina ha	Površina a	Površina m²	Primjedba
1.	825/13	KUĆIŠTE I DVORIŠTE; KUĆIŠTE — 00 73 DVORISTE — 03 77	—	04	50	Vidi A2 list, rbr 1
2.	825/8	KUĆIŠTE I DVORIŠTE; KUĆIŠTE — 00 75 DVORISTE — 04 24	—	04	99	Vidi A2 list, rbr 3
3.	825/5	KUĆIŠTE I DVORIŠTE; KUĆIŠTE — 00 73 DVORISTE — 04 02	—	04	75	Vidi A2 list, rbr 5

B

D.S. 72.

Vlasnički list

Rbr	UPISI	Primjedba
1.	Udio: 1/1 Tip:DRŽAVNO VLASNIŠTVO DRŽAVNO VLASNIŠTVO, Adresa: ; JMB: null Pr. 14.02.2008. 065-0-DN II-08-3491 Na osnovu pravosnažnog Rješenja Službe za oblast prostornog uređenja, urbanizma, geodetske i imovinsko-pravne poslove i katastar nekretnina Općine Novo Sarajevo broj 08-31-359/03 od 05.11.2007. godine nekretnine opisane u A listu uknjižuje se kao: DRŽAVNO VLASNIŠTVO.	774
2.	Udio: / Tip:DRŽAVNO VLASNIŠTVO OPĆINA NOVO SARAJEVO, Adresa: SARAJEVO,NEPOZNATA BB; JMB: null Pr. 14.02.2008. 065-0-DN II-08-3491 Na osnovu pravosnažnog Rješenja Službe za oblast prostornog uređenja, urbanizma, geodetske i imovinsko-pravne poslove i katastar nekretnina Općine Novo Sarajevo broj 08-31-359/03 od 05.11.2007. godine upisuje se nosilac prava raspolaganja na 1/3 nekretnina opisanih u A listu.	

C

Teretni list

Rbr	UPISI	Iznos (KM)	Primjedba

* Zvjezdica pored broja parcele/interne oznake znači da je plombirana, tj. postoji zahtjev/-i vezan za tu parcelu.

1.	Pr. 14.02.2008. 065-0-DN II-08-3491 Na osnovu člana 38. i 39. Zakona o nacionalizaciji najamnih zgrada i gradevinskog zemljišta uknjižuje se PRAVO KORIŠTENJA na 2/3 dijela neizgrađenog građevinskog zemljišta opisanog u A I listu u korist: Sarić Amire kćeri Murata sa dijelom 1/9 dok nadležni organ ne donese rješenje o predaji zemljišta u posjed opcini ili drugom licu.		
2.	Pr. 14.02.2008. 065-0-DN II-08-3491 Na osnovu člana 38. i 39. Zakona o nacionalizaciji najamnih zgrada i gradevinskog zemljišta uknjižuje se PRAVO KORIŠTENJA na 2/3 dijela neizgrađenog građevinskog zemljišta opisanog u A I listu u korist: Trpković Tihomira sina Mihajla sa dijelom 1/12 dok nadležni organ ne donese rješenje o predaji zemljišta u posjed opcini ili drugom licu.		
3.	Pr. 14.02.2008. 065-0-DN II-08-3491 Na osnovu člana 38. i 39. Zakona o nacionalizaciji najamnih zgrada i gradevinskog zemljišta uknjižuje se PRAVO KORIŠTENJA na 2/3 dijela neizgrađenog građevinskog zemljišta opisanog u A I listu u korist: Sarić rođ. Mutevelić Halile sa dijelom 1/9 dok nadležni organ ne donese rješenje o predaji zemljišta u posjed opcini ili drugom licu.		
4.	Pr. 14.02.2008. 065-0-DN II-08-3491 Na osnovu člana 38. i 39. Zakona o nacionalizaciji najamnih zgrada i gradevinskog zemljišta uknjižuje se PRAVO KORIŠTENJA na 2/3 dijela neizgrađenog građevinskog zemljišta opisanog u A I listu u korist: Skejović Mehmeda sina Mustafe sa dijelom 13/54 dok nadležni organ ne donese rješenje o predaji zemljišta u posjed opcini ili drugom licu.		
5.	Pr. 14.02.2008. 065-0-DN II-08-3491 Na osnovu člana 38. i 39. Zakona o nacionalizaciji najamnih zgrada i gradevinskog zemljišta uknjižuje se PRAVO KORIŠTENJA na 2/3 dijela neizgrađenog građevinskog zemljišta opisanog u A I listu u korist: Čavdar rođ. Skejović Sidike sa dijelom 13/108 dok nadležni organ ne donese rješenje o predaji zemljišta u posjed opcini ili drugom licu.		

Potpis referenta:

SUD / ORGAN KOJI VODI JAVNU EVIDENCIJU (naziv, sjedište, kontakt-podaci, ovlašteno službeno lice):OPĆINSKI SUD SARAJEVO

Rbr.	PODACI O NEKRETNINAMA	31.12.1991.	18.03.2005.	Trenutno stanje
1.	NAZIV POLITIČKE OPŠTINE / OPĆINE	SARAJEVO	SARAJEVO	SARAJEVO
2.	NAZIV KATASTARSKE OPŠTINE / OPĆINE	Dolac	Dolac	Dolac
3.	BROJ ZEMLJIŠNO-KNJIŽNOG ULOŠKA	11597	11597	11597
4.	OZNAKA NEKRETNINA (opis i površina)	Kućište i dvorište 04 50 i dr. parcele	Kućište i dvorište 04 50 i dr. parcele	Kućište i dvorište 04 50 i dr. parcele
5.	BROJ ZEMLJIŠTA (stari i novi broj parcele)	825/13 i dr.	825/13 i dr.	825/13 i dr.
6.	VRSTA / OBLIK IMOVINE / SVOJINE	Državno vlasništva	Državno vlasništva	Državno vlasništva
7.	NOSILAC PRAVA VLASNIŠTVA			
8.	NOSILAC PRAVA RASPOLAGANJA			Općina Novo Sarajevo 1/3
9.	NOSILAC PRAVA UPRAVLJANJA			
10.	NOSILAC PRAVA KORIŠTENJA			
11.	NOSILAC NEKOG DRUGOG STVARNOG PRAVA			
12.	TERETI I OGRANIČENJA			Fizička lica
13.	OSTALE NAPOMENE			

BOSNA I HERCEGOVINA
FEDERACIJA BOSNE I HERCEGOVINE
OPĆINSKI SUD SARAJEVO
ZEMLJIŠNOKNJIŽNI URED/KANCELARIJA
15.10.2009

065-0-Nar-10-7-0-62364

Politička općina/opština: **SARAJEVO**

Katastarska općina/opština: **SP_DOLAC**

NAR i RZ broj: _____

ZK uložak: **11745**

Zemljišnoknjižni izvadak

A

Popisni list

Rbr	Broj zemljišta (parcele)	OZNAKA NEKRETNINA	Površina ha	Površina a	Površina m²	Primjedba
1.	825/16	KUĆIŠTE I DVORIŠTE; KUĆIŠTE — 00 93 DVORISTE — 01 91	—	02	84	Vidi A2 list, rbr 1

B

Vlasnički list

D.S. 72

Rbr	UPISI	Primjedba
1.	Udio: 1/1 Tip:DRŽAVNO VLASNIŠTVO DRŽAVNO VLASNIŠTVO, Adresa: ; JMB: null Na osnovu rješenja Općine Novo Sarajevo, Služba za oblast prostornog uređenja, urbanizam, geodetske i imovinsko – pravne poslove i katastar nekretnina od 05.11.2007 god. broj 08-31-24/03 a koje je postalo pravosnažno dana 22.01.2003 god. uknjižuje se Državno vlasništvo sa pravom raspolaganja u korist: Općine Novo Sarajevo sa dijelom od 1/3.	

C

Teretni list

Rbr	UPISI	Iznos (KM)	Primjedba
1.	PR.14.02.2008 god. 065-0-DN II-08-3462 Na osnovu rješenja Općine Novo Sarajevo, Služba za oblast prostornog uređenja, urbanizam, geodetske i imovinsko – pravne poslove i katastar nekretnina od 05.11.2007 god. broj 08-31-24/03 a koje je postalo pravosnažno dana 22.01.2003 god. i na osnovu člana 38. i 39. Zakona o nacionalizaciji najamnih zgrada i građevinskog zemljišta upisanog u A listu uknjiženo je PRAVO KORIŠTENJA na 2/3 dijela u korist: Sarić Amire kći Murata sa dijelom od 1/9 dok nadležni organ ne donese rješenje o predaji zemljišta u posjed opcini ili drugom licu.		
2.	PR.14.02.2008 god. 065-0-DN II-08-3462 Na osnovu rješenja Općine Novo Sarajevo, Služba za oblast prostornog uređenja, urbanizam, geodetske i imovinsko – pravne poslove i katastar nekretnina od 05.11.2007 god. broj 08-31-24/03 a koje je postalo pravosnažno dana 22.01.2003 god. i na osnovu člana 38. i 39. Zakona o nacionalizaciji najamnih zgrada i građevinskog zemljišta upisanog u A listu uknjiženo je PRAVO KORIŠTENJA na 2/3 dijela u korist: Trpković Tihomira sina Mihajla sa dijelom od 1/12 dok nadležni organ ne donese rješenje o predaji zemljišta u posjed opcini ili drugom licu.		

* Zvjezdica pored broja parcele/interne oznake znači da je plombirana, tj. postoji zahtjev/-i vezan za tu parcelu.

3.	PR.14.02.2008 god. 065-0-DN II-08-3462 Na osnovu rješenja Općine Novo Sarajevo, Služba za oblast prostornog uređenja, urbanizam, geodetske i imovinsko – pravne poslove i katastar nekretnina od 05.11.2007 god. broj 08-31-24/03 a koje je postalo pravosnažno dana 22.01.2003 god. i na osnovu člana 38. i 39. Zakona o nacionalizaciji najamnih zgrada i građevinskog zemljišta upisanog u A listu uknjiženo je PRAVO KORIŠTENJA na 2/3 dijela u korist: Sarić rođ. Mutevelić Halile sa dijelom od 1/9 dok nadležni organ ne donese rješenje o predaji zemljišta u posjed opcini ili drugom licu.		
4.	PR.14.02.2008 god. 065-0-DN II-08-3462 Na osnovu rješenja Općine Novo Sarajevo, Služba za oblast prostornog uređenja, urbanizam, geodetske i imovinsko – pravne poslove i katastar nekretnina od 05.11.2007 god. broj 08-31-24/03 a koje je postalo pravosnažno dana 22.01.2003 god. i na osnovu člana 38. i 39. Zakona o nacionalizaciji najamnih zgrada i građevinskog zemljišta upisanog u A listu uknjiženo je PRAVO KORIŠTENJA na 2/3 dijela u korist: Skejović Mehmeda sina Mustafe sa dijelom od 13/54 dok nadležni organ ne donese rješenje o predaji zemljišta u posjed opcini ili drugom licu.		
5.	PR.14.02.2008 god. 065-0-DN II-08-3462 Na osnovu rješenja Općine Novo Sarajevo, Služba za oblast prostornog uređenja, urbanizam, geodetske i imovinsko – pravne poslove i katastar nekretnina od 05.11.2007 god. broj 08-31-24/03 a koje je postalo pravosnažno dana 22.01.2003 god. i na osnovu člana 38. i 39. Zakona o nacionalizaciji najamnih zgrada i građevinskog zemljišta upisanog u A listu uknjiženo je PRAVO KORIŠTENJA na 2/3 dijela u korist: Čavdar rođ. Skejović Sidike sa dijelom od 13/108 dok nadležni organ ne donese rješenje o predaji zemljišta u posjed opcini ili drugom licu.		

Potpis referenta: _____

SUD / ORGAN KOJI VODI JAVNU EVIDENCIJU (naziv, sjedište, kontakt-podaci, ovlašteno službeno lice):OPĆINSKI SUD SARAJEVO

Rbr.	PODACI O NEKRETNINAMA	31.12.1991.	18.03.2005.	Trenutno stanje
1.	NAZIV POLITIČKE OPŠTINE / OPĆINE	SARAJEVO	SARAJEVO	SARAJEVO
2.	NAZIV KATASTARSKE OPŠTINE / OPĆINE	Dolac	Dolac	Dolac
3.	BROJ ZEMLJIŠNO-KNJIŽNOG ULOŠKA	11745	11745	11745
4.	OZNAKA NEKRETNINA (opis i površina)	Kuća i dvorište 02 84	Kuća i dvorište 02 84	Kuća i dvorište 02 84
5.	BROJ ZEMLJIŠTA (stari i novi broj parcele)	825/16	825/16	825/16
6.	VRSTA / OBLIK IMOVINE / SVOJINE	Državno vlasništvo	Državno vlasništvo	Državno vlasništvo
7.	NOSILAC PRAVA VLASNIŠTVA			
8.	NOSILAC PRAVA RASPOLAGANJA			
9.	NOSILAC PRAVA UPRAVLJANJA			
10.	NOSILAC PRAVA KORIŠTENJA	Fizička lica	Fizička lica	Fizička lica
11.	NOSILAC NEKOG DRUGOG STVARNOG PRAVA			
12.	TERETI I OGRANIČENJA			
13.	OSTALE NAPOMENE			

BOSNA I HERCEGOVINA
FEDERACIJA BOSNE I HERCEGOVINE
OPĆINSKI SUD SARAJEVO
ZEMLJIŠNOKNJIŽNI URED/KANCELARIJA
14.10.2009

065-0-Nar/F-09-0 62169

Politička općina/opština: **SARAJEVO**

Katastarska općina/opština: **SP_DOLAC**

NAR i RZ broj: _____

ZK uložak: **7312**

Zemljišnoknjižni izvadak

A

Popisni list

Rbr	Broj zemljišta (parcele)	OZNAKA NEKRETNINA	Površina ha	Površina a	Površina m²	Primjedba
1.	839/2	dvorište Grbavica II; DVORISTE — 47 78	—	47	78	Preuzeto dana 21.08.2006.god. iz ZK.ul. 5479 KO Dolac.
2.	839/115	dvorište; DVORISTE — 00 30	—	00	30	Preuzeto dana 21.08.2006.god. iz ZK.ul. 5479 KO Dolac.

B

Vlasnički list

Rbr	UPIS I	Primjedba
1.	Udio: 1/2 Tip:DRŽAVNO VLASNIŠTVO DRŽAVNO VLASNIŠTVO, Adresa: ; JMB: null Pr. 29.02.1952.god. Dn. 400/52 Na osnovu pravomoćnog rješenja Izvršnog odbora narodnog odbora IV reona u Sarajevu od 13.10.1950.god. br.I 8682/50, uknjiženo je pravo vlasništva na nekretnine u AI listu kao: DRŽAVNO VLASNIŠTVO.	Preuzeto dana 21.08.2006.god. iz ZK.ul. 5479 KO Dolac.
2.	Udio: / Tip:DRŽAVNO VLASNIŠTVO OPŠTINA NOVO SARAJEVO, Adresa: ; JMB: null Pr. 29.02.1952.god. Dn. 400/52 Na osnovu pravomoćnog rješenja Izvršnog odbora narodnog odbora IV reona u Sarajevu od 13.10.1950.god. br.I 8682/50, uknjižen je ORGAN UPRAVLJANJA na 1/2 društvene svojine u korist: OPŠTINE NOVO SARAJEVO.	Preuzeto dana 21.08.2006.god. iz ZK.ul. 5479 KO Dolac.
3.	Udio: 1/2 Tip:DRŽAVNO VLASNIŠTVO DRŽAVNO VLASNIŠTVO, Adresa: ; JMB: null Pr. 06.05.1976.god. Dn. 2986/76 Na osnovu rješenja SO Novo sarajevo br. 06-463-216/72 od 04.05.1976.god., 1/2 Vase Todorovića uknjižena je u korist: DRŽAVNOG VLASNIŠTVA.	Preuzeto dana 21.08.2006.god. iz ZK.ul. 5479 KO Dolac.

C

Teretni list

Rbr	UPIS I	Iznos (KM)	Primjedba

* Zvjezdica pored broja parcele/interne oznake znači da je plombirana, tj. postoji zahtjev/-i vezan za tu parcelu.

1.	Pr. 06.05.1976.god. Dn.2986/76 Na osnovu člana 38. i 39. Zakona o nacionalizaciji najamnih zgrada i građevinskog zemljišta uknjiženo je pravo korištenja na neizgrađeno zemljište, opisano u AI listu, u korist: VASE TODOROVIĆA sa 1/2, dok nadležni organ ne donese rješenje o predaji zemljišta u posjed općine ili drugom licu.		

Potpis referenta: _____

SUD / ORGAN KOJI VODI JAVNU EVIDENCIJU (naziv, sjedište, kontakt-podaci, ovlašteno službeno lice):OPĆINSKI SUD SARAJEVO

Rbr.	PODACI O NEKRETNINAMA	31.12.1991.	18.03.2005.	Trenutno stanje
1.	NAZIV POLITIČKE OPŠTINE / OPĆINE	SARAJEVO	SARAJEVO	SARAJEVO
2.	NAZIV KATASTARSKE OPŠTINE / OPĆINE	Dolac	Dolac	Dolac
3.	BROJ ZEMLJIŠNO-KNJIŽNOG ULOŠKA	7312	7312	7312
4.	OZNAKA NEKRETNINA (opis i površina)	Dvorište 47 78	Dvorište 47 78	Dvorište 47 78
5.	BROJ ZEMLJIŠTA (stari i novi broj parcele)	839/2	839/2	839/2
6.	VRSTA / OBLIK IMOVINE / SVOJINE	Državno vlasništvo	Državno vlasništvo	Državno vlasništvo
7.	NOSILAC PRAVA VLASNIŠTVA			
8.	NOSILAC PRAVA RASPOLAGANJA			
9.	NOSILAC PRAVA UPRAVLJANJA	½ Općina novo Sarajevo	½ Općina novo Sarajevo	½ Općina novo Sarajevo
10.	NOSILAC PRAVA KORIŠTENJA	½ Vasa Todorović	½ Vasa Todorović	½ Vasa Todorović
11.	NOSILAC NEKOG DRUGOG STVARNOG PRAVA			
12.	TERETI I OGRANIČENJA			
13.	OSTALE NAPOMENE			

BOSNA I HERCEGOVINA
FEDERACIJA BOSNE I HERCEGOVINE
OPĆINSKI SUD SARAJEVO
ZEMLJIŠNOKNJIŽNI URED/KANCELARIJA
14.10.2009

065-0-Nar-09-0-62165

Politička općina/opština: **SARAJEVO**

Katastarska općina/opština: **SP_DOLAC**

NAR i RZ broj: _____

ZK uložak: **2183**

Zemljišnoknjižni izvadak

A

Popisni list

Rbr	Broj zemljišta (parcele)	OZNAKA NEKRETNINA	Površina ha	Površina a	Površina m²	Primjedba
2.	310/3	KUĆA U UL.MARIJANA BARONA BR.33-39; KUĆA — 06 92	----	06	92	Preuzeto dana 05.06.2006.g. iz ZK ul.1620 KO Dolac.

B

Vlasnički list

Rbr	UPISI	Primjedba
1.	Udio: 1/1 Tip:- DRŽAVNO VLASNIŠTVO, Adresa: ; JMB: null PRIMLJENO 19.06.1945.G. DN:1144/48 NA OSNOVU MOLBE S.N.O. EKSPROPRIACIONA KOMISIJA U SARAJEVU OD 16.01.1948.G. BR.128/48 A NA TEMELJU RJEŠENJA ISTOG ODBORA OD 28.12.1947.G. BR.128/48, UKNJIŽENO JE PRAVO VLASNIŠTVA NA NEKRETNINE U A I LISTU KAO: DRŽAVNO VLASNIŠTVO	Preuzeto dana 05.06.2006.g. iz ZK ul.1620 KO Dolac.
2.	Udio: 1/1 Tip:- DRŽAVNI SEKRETERIJAT ZA POSLOVE NARODNE ODBRANE F.N.R.J., Adresa: SARAJEVO,NEPOZNATA BB; JMB: null PRIMLJENO 12.07.1962.G. DN:BR.3988/62 NA OSNOVU RJEŠENJA DRŽAVNI SEKRETERIJAT ZA POSLOVE NARODNE ODBRANE F.N.R.J. OD 10.04.1962.G. BR.I:SOO.211/62, UPISAN JE DA JE ORGAN UPRAVLJANJA NEKRETNINA U A I LISTU: DRŽAVNI SEKRETERIJAT ZA POSLOVE NARODNE ODBRANE F.N.R.J.	Preuzeto dana 05.06.2006.g. iz ZK ul.1620 KO Dolac.

C

Teretni list

Rbr	UPISI	Iznos (KM)	Primjedba
	Nema tereta.		

Potpis referenta: _____

SUD / ORGAN KOJI VODI JAVNU EVIDENCIJU (naziv, sjedište, kontakt-podaci, ovlašteno službeno lice):OPĆINSKI SUD SARAJEVO

Rbr.	PODACI O NEKRETNINAMA	31.12.1991.	18.03.2005.	Trenutno stanje
1.	NAZIV POLITIČKE OPŠTINE / OPĆINE	SARAJEVO	SARAJEVO	SARAJEVO
2.	NAZIV KATASTARSKE OPŠTINE / OPĆINE	Dolac	Dolac	Dolac
3.	BROJ ZEMLJIŠNO-KNJIŽNOG ULOŠKA	2183	2183	2183
4.	OZNAKA NEKRETNINA (opis i površina)	Kuća 06 92	Kuća 06 92	Kuća 06 92
5.	BROJ ZEMLJIŠTA (stari i novi broj parcele)	310/3	310/3	310/3
6.	VRSTA / OBLIK IMOVINE / SVOJINE	Državno vlasništvo	Državno vlasništvo	Državno vlasništvo
7.	NOSILAC PRAVA VLASNIŠTVA			
8.	NOSILAC PRAVA RASPOLAGANJA			
9.	NOSILAC PRAVA UPRAVLJANJA	Drž.sek za posl. Narodne odbrane FNRJ	Drž.sek za posl. Narodne odbrane FNRJ	Drž.sek za posl. Narodne odbrane FNRJ
10.	NOSILAC PRAVA KORIŠTENJA			
11.	NOSILAC NEKOG DRUGOG STVARNOG PRAVA			
12.	TERETI I OGRANIČENJA			
13.	OSTALE NAPOMENE			

BOSNA I HERCEGOVINA
FEDERACIJA BOSNE I HERCEGOVINE
OPĆINSKI SUD SARAJEVO
ZEMLJIŠNOKNJIŽNI URED/KANCELARIJA
15.10.2009

065-0-Nar-10-2062-362

Politička općina/opština: **SARAJEVO**

Katastarska općina/opština: **SP_DOLAC**

NAR i RZ broj: _____

ZK uložak: **644**

Zemljišnoknjižni izvadak

A

Popisni list

Rbr	Broj zemljišta (parcele)	OZNAKA NEKRETNINA	Površina ha	Površina a	Površina m²	Primjedba
1.	72/61	VOĆNJAK VRACA; VOĆNJAK — 11 88	---	11	88	PREUZETO 03.05.2006. IZ ZK UL. 5402 ZA KO DOLAC
2.	72/141	I KUĆIŠTE; II KUĆA; KUĆA — 00 25	---	00	25	PREUZETO 03.05.2006. IZ ZK UL. 5402 ZA KO DOLAC
3.	72/380	DVORIŠTE VRACA; DVORISTE — 01 12	---	01	12	PREUZETO 03.05.2006. IZ ZK UL. 5402 ZA KO DOLAC

B

Vlasnički list

Rbr	UPISI	Primjedba
1.	Udio: 1/1 Tip:DRŽAVNO VLASNIŠTVO DRŽAVNO VLASNIŠTVO, Adresa: ; JMB: null PR. 24.11.1975. Dn:5075/75 PREMA STANJU ZK. UL. 249 KO ISTE ZEMLJIŠTE UPISANO U A I LISTU UKNJIŽENO JE KAO: DRŽAVNO VLASNIŠTVO SA 1/1	PREUZETO 03.05.2006. IZ ZK UL. 5402 ZA KO DOLAC
2.	Udio: 1/4 Tip:DRŽAVNO VLASNIŠTVO PANDUREVIĆ (SPASOJE) VOJISLAV, Adresa: SARAJEVO,NEPOZNATA BB; JMB: null PR.02.07.1990. Dn:3531/90 NA OSNOVU RJEŠENJA OS II OD 25.06.1990. O:506/88 UKNJIŽENO JE PRAVO SVOJINE U A II LISTU U KORIST: VOJISLAVA PANDUREVIĆA SA 1/4	PREUZETO 03.05.2006. IZ ZK UL. 5402 ZA KO DOLAC
3.	Udio: 1/4 Tip:DRŽAVNO VLASNIŠTVO PANDUREVIĆ (SPASOJE) TOMISLAV, Adresa: SARAJEVO,NEPOZNATA BB; JMB: null PR.02.07.1990. Dn:3531/90 NA OSNOVU RJEŠENJA OS II OD 25.06.1990. O:506/88 UKNJIŽENO JE PRAVO SVOJINE U A II LISTU U KORIST: TOMISLAVA PANDUREVIĆA SA 1/4	PREUZETO 03.05.2006. IZ ZK UL. 5402 ZA KO DOLAC

* Zvjezdica pored broja parcele/interne oznake znači da je plombirana, tj. postoji zahtjev/-i vezan za tu parcelu.

4.	Udio: 1/4 Tip:DRŽAVNO VLASNIŠTVO PANDUREVIĆ (SPASOJE) RADOSLAV, Adresa: SARAJEVO,NEPOZNATA BB; JMB: null PR.02.07.1990. Dn:3531/90 NA OSNOVU RJEŠENJA OS II OD 25.06.1990. O:506/88 UKNJIŽENO JE PRAVO SVOJINE U A II LISTU U KORIST: RADOSLAVA PANDUREVIĆA SA 1/4	PREUZETO 03.05.2006. IZ ZK UL. 5402 ZA KO DOLAC
5.	Udio: 1/4 Tip:DRŽAVNO VLASNIŠTVO PANDUREVIĆ (SPASOJE) SAVO, Adresa: SARAJEVO,NEPOZNATA BB; JMB: null PR.02.07.1990. Dn:3531/90 NA OSNOVU RJEŠENJA OS II OD 25.06.1990. O:506/88 UKNJIŽENO JE PRAVO SVOJINE U A II LISTU U KORIST: SAVE PANDUREVIĆA SA 1/4	PREUZETO 03.05.2006. IZ ZK UL. 5402 ZA KO DOLAC

C

Teretni list

Rbr	UPISI	Iznos (KM)	Primjedba
1.	PR.24.11.1975.Dn:5075/75 NA OSNOVU ČLANA 37. ZNNZGZ UKNJIŽENO JE PRAVO KORIŠTENJA ZEMLJIŠTA POD ZGRADOM I KOJE SLUŽI ZA REDOVNU UPOTREBU ZGRADE UPISANO U A I LISTU U KORIST VLASNIKA ZGRADE UPISANE KAO ZEMLJIŠNOKNJIŽNO TJELO II DOK NA TOM ZEMLJIŠTU POSTOJI ZGRADA.		
2.	PR. 02.07. 1990. Dn:3531/90 NA OSNOVU RJEŠENJA OS II SARAJEVO OD 25.06.1990. O:506/88 I ČL.38 I 39 ZNNZGS UKNJIŽENO JE PRAVO KORIŠTENJA U A I LISTU U KORIST: VOJISLAVA PANDUREVIĆA SA 1/4		
3.	PR. 02.07. 1990. Dn:3531/90 NA OSNOVU RJEŠENJA OS II SARAJEVO OD 25.06.1990. O:506/88 I ČL.38 I 39 ZNNZGS UKNJIŽENO JE PRAVO KORIŠTENJA U A I LISTU U KORIST: TOMISLAVA PANDUREVIĆA SA 1/4		
4.	PR. 02.07. 1990. Dn:3531/90 NA OSNOVU RJEŠENJA OS II SARAJEVO OD 25.06.1990. O:506/88 I ČL.38 I 39 ZNNZGS UKNJIŽENO JE PRAVO KORIŠTENJA U A I LISTU U KORIST: RADOSLAVA PANDUREVIĆA SA 1/4		
5.	PR. 02.07. 1990. Dn:3531/90 NA OSNOVU RJEŠENJA OS II SARAJEVO OD 25.06.1990. O:506/88 I ČL.38 I 39 ZNNZGS UKNJIŽENO JE PRAVO KORIŠTENJA U A I LISTU U KORIST: SAVE PANDUREVIĆA SA 1/4		

Potpis referenta:

SUD / ORGAN KOJI VODI JAVNU EVIDENCIJU (naziv, sjedište, kontakt-podaci, ovlašteno službeno lice):OPĆINSKI SUD SARAJEVO

Rbr.	PODACI O NEKRETNINAMA	31.12.1991.	18.03.2005.	Trenutno stanje
1.	NAZIV POLITIČKE OPŠTINE / OPĆINE	SARAJEVO	SARAJEVO	SARAJEVO
2.	NAZIV KATASTARSKE OPŠTINE / OPĆINE	Dolac	Dolac	Dolac
3.	BROJ ZEMLJIŠNO-KNJIŽNOG ULOŠKA	644	644	644
4.	OZNAKA NEKRETNINA (opis i površina)	Dvorište vraca 01 12	Dvorište vraca 01 12	Dvorište vraca 01 12
5.	BROJ ZEMLJIŠTA (stari i novi broj parcele)	72/380	72/380	72/380
6.	VRSTA / OBLIK IMOVINE / SVOJINE	Državno vlasništvo	Državno vlasništvo	Državno vlasništvo
7.	NOSILAC PRAVA VLASNIŠTVA			
8.	NOSILAC PRAVA RASPOLAGANJA			
9.	NOSILAC PRAVA UPRAVLJANJA			
10.	NOSILAC PRAVA KORIŠTENJA			
11.	NOSILAC NEKOG DRUGOG STVARNOG PRAVA			
12.	TERETI I OGRANIČENJA			
13.	OSTALE NAPOMENE	Fizička lica vlasnici na AII		Fizička lica vlasnici na AII

BOSNA I HERCEGOVINA
FEDERACIJA BOSNE I HERCEGOVINE
OPĆINSKI SUD SARAJEVO
ZEMLJIŠNOKNJIŽNI URED/KANCELARIJA
14.10.2009

065-0-Nar/-09-0 62146

Politička općina/opština: **SARAJEVO**

NAR i RZ broj: _____

Katastarska općina/opština: **SP_SARAJEVO - MAHALA CXXXV**

ZK uložak: **1279**

Zemljišnoknjižni izvadak

A

Popisni list

Rbr	Broj zemljišta (parcele)	OZNAKA NEKRETNINA	Površina ha	Površina a	Površina m²	Primjedba
1.	1587	kuća Đ.Salaja br. 30; KUĆA — 03 60	—	03	60	Preuzeto dana 20.08.2008.god. iz KO Sarajevo-Mahala CXXXV/1011.
2.	1588	Kuća Đ.Salaja br.32; KUĆA — 03 60	—	03	60	Preuzeto dana 20.08.2008.god. iz KO Sarajevo-Mahala CXXXV/1011.
3.	2025	Kuća Đ.Salaja br.34; KUĆA — 03 60	—	03	60	Preuzeto dana 20.08.2008.god. iz KO Sarajevo-Mahala CXXXV/1011.

B

Vlasnički list

Rbr	UPISI	Primjedba
1.	Udio: 1/1 Tip:DRŽAVNO VLASNIŠTVO DRŽAVNO VLASNIŠTVO, Adresa: ; JMB: null Pr.19.12.1975.god. Dn.5287/75 Na osnovu rješenja SO Novo Sarajevo od 03.01.1972.god. br. 06-06-208/72 od 25.03.1975.god. br. 06-463-207/72 i od 26.03.1975.god. br. 06-463-208/72 nekretnine opisane u A I listu uknjižene su kao: DRŽAVNO VLASNIŠTVO.	Preuzeto dana 20.08.2008.god. iz KO Sarajevo-Mahala CXXXV/1011.
2.	Udio: 1/1 Tip:DRŽAVNO VLASNIŠTVO SFRJ SAVEZNI SEKRETARIJAT ZA NARODNU ODBRANU , Adresa: SARAJEVO,NEPOZNATA BB; JMB: null Pr.19.12.1975.god. Dn.5287/75 Na osnovu rješenja SO Novo Sarajevo od 03.01.1972.god. br. 06-06-208/72 od 25.03.1975.god. br. 06-463-207/72 i od 26.03.1975.god. br. 06-463-208/72 upisan je nosilac prava raspolaganja na nekretnine u A I listu.	Preuzeto dana 20.08.2008.god. iz KO Sarajevo-Mahala CXXXV/1011.

C

Teretni list

Rbr	UPISI	Iznos (KM)	Primjedba
	Nema tereta.		

* Zvjezdica pored broja parcele/interne oznake znači da je plombirana, tj. postoji zahtjev/-i vezan za tu parcelu.

Potpis referenta: _____

* Zvjezdica pored broja parcele/interne oznake znači da je plombirana, tj. postoji zahtjev/-i vezan za tu parcelu.

SUD / ORGAN KOJI VODI JAVNU EVIDENCIJU (naziv, sjedište, kontakt-podaci, ovlašteno službeno lice):OPĆINSKI SUD SARAJEVO

Rbr.	PODACI O NEKRETNINAMA	31.12.1991.	18.03.2005.	Trenutno stanje
1.	NAZIV POLITIČKE OPŠTINE / OPĆINE	SARAJEVO	SARAJEVO	SARAJEVO
2.	NAZIV KATASTARSKE OPŠTINE / OPĆINE	Mahala CXXXV	Mahala CXXXV	Mahala CXXXV
3.	BROJ ZEMLJIŠNO-KNJIŽNOG ULOŠKA	1279	1279	1279
4.	OZNAKA NEKRETNINA (opis i površina)	Kuća i dr. 03 60	Kuća i dr. 03 60	Kuća i dr. 03 60
5.	BROJ ZEMLJIŠTA (stari i novi broj parcele)	1587 i dr.	1587 i dr.	1587 i dr.
6.	VRSTA / OBLIK IMOVINE / SVOJINE	Državno vlasništvo	Državno vlasništvo	Državno vlasništvo
7.	NOSILAC PRAVA VLASNIŠTVA			
8.	NOSILAC PRAVA RASPOLAGANJA	SFRJ Savezni sek. Za nar. odbranu	SFRJ Državni sek. Za nar. odbranu	SFRJ Državni sek. Za nar. odbranu
9.	NOSILAC PRAVA UPRAVLJANJA			
10.	NOSILAC PRAVA KORIŠTENJA			
11.	NOSILAC NEKOG DRUGOG STVARNOG PRAVA			
12.	TERETI I OGRANIČENJA			
13.	OSTALE NAPOMENE			

BOSNA I HERCEGOVINA
FEDERACIJA BOSNE I HERCEGOVINE
OPĆINSKI SUD SARAJEVO
ZEMLJIŠNOKNJIŽNI URED/KANCELARIJA
14.10.2009

065-0- Nar II-09-0 62156

Politička općina/opština: **SARAJEVO**

NAR i RZ broj: _____

Katastarska općina/opština: **SP_SARAJEVO - MAHALA CXXXV**

ZK uložak: **645**

Zemljišnoknjižni izvadak

A

Popisni list

Rbr	Broj zemljišta (parcele)	OZNAKA NEKRETNINA	Površina ha	Površina a	Površina m²	Primjedba
1.	2020	Kuća u ul. bratstva Jedinstva 2-6; KUĆA — 09 30	—	09	30	Preuzeto dana 18.08.2008.god. iz KO Sarajevo-Mahala CXXXV/290.
2.	2018	Kuća; KUĆA — 07 08	—	07	08	Preuzeto dana 18.08.2008.god. iz KO Sarajevo-Mahala CXXXV/290.
3.	2019	Kuća; KUĆA — 07 13	—	07	13	Preuzeto dana 18.08.2008.god. iz KO Sarajevo-Mahala CXXXV/290.
4.	2017	Kuća; KUĆA — 07 13	—	07	13	Preuzeto dana 18.08.2008.god. iz KO Sarajevo-Mahala CXXXV/290.
5.	2033	kuća; KUĆA — 05 14	—	05	14	Preuzeto dana 18.08.2008.god. iz KO Sarajevo-Mahala CXXXV/290.
6.	3088	Gradilište; GRADILISTE — 00 39	—	00	39	Preuzeto dana 18.08.2008.god. iz KO Sarajevo-Mahala CXXXV/290.
7.	52	Zgrada i dvorište; ZGRADA I DVORIŠTE — 97 20	—	97	20	Preuzeto dana 18.08.2008.god. iz KO Sarajevo-Mahala CXXXV/290.
8.	3318	Gradilište; GRADILISTE — 02 22	—	02	22	Preuzeto dana 18.08.2008.god. iz KO Sarajevo-Mahala CXXXV/290.

B

Vlasnički list

Rbr	UPISI	Primjedba

* Zvjezdica pored broja parcele/interne oznake znači da je plombirana, tj. postoji zahtjev/-i vezan za tu parcelu.

1.	Udio: 1/1 Tip:DRŽAVNO VLASNIŠTVO DRŽAVNO VLASNIŠTVO, Adresa: ; JMB: null Pr.20.01.1948.god. Dn.162/48 Na osnovu odluke Sreskog suda za II i IV reon u Sarajevu od 24.10.1946.god. br. I.307/45 zemljište opisano u A I listu uknjiženo je kao: DRŽAVNO VLASNIŠTVO.	Preuzeto dana 18.08.2008.god. iz KO Sarajevo-Mahala CXXXV/290.
2.	Udio: / Tip:DRŽAVNO VLASNIŠTVO SFRJ-Državni sekretarijat za narodnu odbranu, Adresa: ; JMB: null Pr.06.01.1971.god. Dn.85/71 na osnovu rješenja SO Novo Sarajevo od 09.12.1970.god. br. 03/III-4360 upisan je nosilac prava raspolaganja na nekretnine u A I listu.	Preuzeto dana 18.08.2008.god. iz KO Sarajevo-Mahala CXXXV/290.

C

Teretni list

Rbr	U P I S I	Iznos (KM)	Primjedba
	Nema tereta.		

Potpis referenta:

~~SUD / ORGAN KOJI VODI JAVNU EVIDENCIJU~~ (naziv, sjedište, kontakt-podaci, ovlašteno službeno lice):OPĆINSKI SUD SARAJEVO

Rbr.	PODACI O NEKRETNINAMA	31.12.1991.	18.03.2005.	Trenutno stanje
1.	NAZIV POLITIČKE OPŠTINE / OPĆINE	SARAJEVO	SARAJEVO	SARAJEVO
2.	NAZIV KATASTARSKE OPŠTINE / OPĆINE	Mahala CXXXV	Mahala CXXXV	Mahala CXXXV
3.	BROJ ZEMLJIŠNO-KNJIŽNOG ULOŠKA	645	645	645
4.	OZNAKA NEKRETNINA (opis i površina)	Kuća 09 30 i dr	Kuća 09 30 i dr	Kuća 09 30 i dr
5.	BROJ ZEMLJIŠTA (stari i novi broj parcele)	2020 i dr	2020 i dr	2020 i dr
6.	VRSTA / OBLIK IMOVINE / SVOJINE	Državno vlasništva	Državno vlasništva	Državno vlasništva
7.	NOSILAC PRAVA VLASNIŠTVA			
8.	NOSILAC PRAVA RASPOLAGANJA	SFRJ Državni sek. Za nar. odbranu	SFRJ Državni sek. Za nar. odbranu	SFRJ Državni sek. Za nar. odbranu
9.	NOSILAC PRAVA UPRAVLJANJA			
10.	NOSILAC PRAVA KORIŠTENJA			
11.	NOSILAC NEKOG DRUGOG STVARNOG PRAVA			
12.	TERETI I OGRANIČENJA			
13.	OSTALE NAPOMENE			

BOSNA I HERCEGOVINA
FEDERACIJA BOSNE I HERCEGOVINE
OPĆINSKI SUD SARAJEVO
ZEMLJIŠNOKNJIŽNI URED/KANCELARIJA
14.10.2009

V.K

065-0-Nar/II-09-0 62176

Politička općina/opština: **SARAJEVO**

NAR i RZ broj: _____

Katastarska općina/opština: **SP_SARAJEVO - MAHALA CXXXV**

ZK uložak: **426**

Zemljišnoknjižni izvadak

A

Popisni list

Rbr	Broj zemljišta (parcele)	OZNAKA NEKRETNINA	Površina ha	a	m²	Primjedba
1.	3087	GRADILIŠTE; GRADILISTE — 04 77	—	04	77	Preuzeto dana 10.07.2008.godine iz KO Sarajevo Mahala CXXXV/1345.
2.	1874	EKONOMSKO DVORiŠTE "GRBAVIČKA "; EKONOMSKO DVORIŠTE — 03 06	—	03	06	Preuzeto dana 10.07.2008.godine iz KO Sarajevo Mahala CXXXV/1345.

OPŠTENARODNA IMOVINA 48 god.
SFRJ - 71
DRŽAV-SEK.

B

Vlasnički list

Rbr	UPISI	Primjedba
1.	Udio: 1/1 Tip:DRŽAVNO VLASNIŠTVO DRŽAVNO VLASNIŠTVO, Adresa: ; JMB: null Pr. 13.09.2006 Dn:7944/06 Prema stanju vlasnićkog lista zk.ul.CXXXV/290 prenešen je slijedeći upis: Pr.20.01.1948 Dn. br.162/48 Na osnovu odluke sreskog suda za za II i IV reona u Sarajevu od 24.10.1946. br. I 307/45 nekretnine opisane u A I listu uknjižene su kao: DRŽAVNO VLASNIŠTVO	Preuzeto dana 10.07.2008.godine iz KO Sarajevo Mahala CXXXV/1345.

C

Teretni list

Rbr	UPISI	Iznos (KM)	Primjedba
1.	Pr. 13.09.2006. Dn:7944/06 Na osnovu rješenja općine Novo Sarajevo od 25.03.2004.br.08-31-16/00 uknjižuje se pravo korištenja radi građenja u svrhu uknjižbe izgrađene kotlovnice "Grbavica I" i rezervoara u korist: K.J.K.P."Toplane-Sarajevo. sa 1/1.		

Potpis referenta:_____

* Zvjezdica pored broja parcele/interne oznake znači da je plombirana, tj. postoji zahtjev/-i vezan za tu parcelu.

SUD / ORGAN KOJI VODI JAVNU EVIDENCIJU (naziv, sjedište, kontakt-podaci, ovlašteno službeno lice):OPĆINSKI SUD SARAJEVO

Rbr.	PODACI O NEKRETNINAMA	31.12.1991.	18.03.2005.	Trenutno stanje
1.	NAZIV POLITIČKE OPŠTINE / OPĆINE	SARAJEVO	SARAJEVO	SARAJEVO
2.	NAZIV KATASTARSKE OPŠTINE / OPĆINE	Mahala CXXXV	Mahala CXXXV	Mahala CXXXV
3.	BROJ ZEMLJIŠNO-KNJIŽNOG ULOŠKA	426	426	426
4.	OZNAKA NEKRETNINA (opis i površina)	Gradilište 04 77 Ekonomsko dvorište 03 06	Gradilište 04 77 Ekonomsko dvorište 03 06	Gradilište 04 77 Ekonomsko dvorište 03 06
5.	BROJ ZEMLJIŠTA (stari i novi broj parcele)	3087 i 1874	3087 i 1874	3087 i 1874
6.	VRSTA / OBLIK IMOVINE / SVOJINE	Državno vlasništvo	Državno vlasništvo	Državno vlasništvo
7.	NOSILAC PRAVA VLASNIŠTVA			
8.	NOSILAC PRAVA RASPOLAGANJA			
9.	NOSILAC PRAVA UPRAVLJANJA			
10.	NOSILAC PRAVA KORIŠTENJA			
11.	NOSILAC NEKOG DRUGOG STVARNOG PRAVA			
12.	TERETI I OGRANIČENJA			Toplane
13.	OSTALE NAPOMENE			

BOSNA I HERCEGOVINA
FEDERACIJA BOSNE I HERCEGOVINE
OPĆINSKI SUD SARAJEVO
ZEMLJIŠNOKNJIŽNI URED/KANCELARIJA
14.10.2009

065-0-Nar-09-0-62175
V.K

Politička općina/opština: **SARAJEVO**

NAR i RZ broj: _____

Katastarska općina/opština: **SP_SARAJEVO - MAHALA CXXXV**

ZK uložak: **839**

Zemljišnoknjižni izvadak

A

Popisni list

Rbr	Broj zemljišta (parcele)	OZNAKA NEKRETNINA	Površina ha	Površina a	Površina m²	Primjedba
1.	1261	NJIVA; NJIVA --- 00 09	---	00	09	Preuzeto dana 19.08.2008.godine iz KO Sarajevo Mahala CXXXV/391
2.	1635	NEPLODNO; NEPLODNO --- 00 52	---	00	52	Preuzeto dana 19.08.2008.godine iz KO Sarajevo Mahala CXXXV/391
3.	3335	DVORIŠTE; DVORIŠTE --- 00 52	---	00	52	Preuzeto dana 19.08.2008.godine iz KO Sarajevo Mahala CXXXV/391
4.	1634	DVORIŠTE; DVORIŠTE --- 01 07	---	01	07	Preuzeto dana 19.08.2008.godine iz KO Sarajevo Mahala CXXXV/391

~~290~~ 645

B

Vlasnički list

Rbr	UPISI	Primjedba
1.	Udio: 1/1 Tip:DRŽAVNO VLASNIŠTVO DRŽAVNO VLASNIŠTVO, Adresa: ; JMB: null Pr. 10.03.1961.god. Dn. 992/61 Na osnovu rješenja N.O.O. Novo Sarajevo od 09.03.1961.god. br. 03-2851/61 nekretnine opisane u A I listu uknjižene su kao: DRŽAVNO VLASNIŠTVO .	Preuzeto dana 19.08.2008.godine iz KO Sarajevo Mahala CXXXV/391

C

Teretni list

Rbr	UPISI	Iznos (KM)	Primjedba
1.	Pr. 07.10.2002.god. Dn. 10733/02 Na osnovu rješenja O.S. u S. Sarajevu od 20.08.2002.god. O-29/88 i člana 38. i 39. Zakona o nacionalizaciji najamnih zgrada i građevinskog zemljišta, uknjiženo je pravo korištenja na neizgrađeno građevinsko zemljište, opisano u A I listu, u korist: DUGONJEVAC CVIJANA sina ALEKSANDRA sa 1/2		

* Zvjezdica pored broja parcele/interne oznake znači da je plombirana, tj. postoji zahtjev/-i vezan za tu parcelu.

2.	Pr. 07.10.2002.god. Dn. 10733/02 Na osnovu rješenja O.S. u S. Sarajevu od 20.08.2002.god. O-29/88 i člana 38. i 39. Zakona o nacionalizaciji najamnih zgrada i građevinskog zemljišta, uknjiženo je pravo korištenja na neizgrađeno građevinsko zemljište, opisano u A I listu, u korist: CVIJAN rođ. DUGONJEVAC NADE kćeri ALEKSANDRA sa 1/2		

Potpis referenta:

SUD / ORGAN KOJI VODI JAVNU EVIDENCIJU (naziv, sjedište, kontakt-podaci, ovlašteno službeno lice):OPĆINSKI SUD SARAJEVO

Rbr.	PODACI O NEKRETNINAMA	31.12.1991.	18.03.2005.	Trenutno stanje
1.	NAZIV POLITIČKE OPŠTINE / OPĆINE	SARAJEVO	SARAJEVO	SARAJEVO
2.	NAZIV KATASTARSKE OPŠTINE / OPĆINE	Mahala CXXXV	Mahala CXXXV	Mahala CXXXV
3.	BROJ ZEMLJIŠNO-KNJIŽNOG ULOŠKA	839	839	839
4.	OZNAKA NEKRETNINA (opis i površina)	Neplodno 00 52	Neplodno 00 52	Neplodno 00 52
5.	BROJ ZEMLJIŠTA (stari i novi broj parcele)	1635	1635	1635
6.	VRSTA / OBLIK IMOVINE / SVOJINE	Državno vlasništva	Državno vlasništva	Državno vlasništva
7.	NOSILAC PRAVA VLASNIŠTVA			
8.	NOSILAC PRAVA RASPOLAGANJA			
9.	NOSILAC PRAVA UPRAVLJANJA			
10.	NOSILAC PRAVA KORIŠTENJA			
11.	NOSILAC NEKOG DRUGOG STVARNOG PRAVA			
12.	TERETI I OGRANIČENJA			
13.	OSTALE NAPOMENE			

BOSNA I HERCEGOVINA
FEDERACIJA BOSNE I HERCEGOVINE
OPĆINSKI SUD SARAJEVO
ZEMLJIŠNOKNJIŽNI URED/KANCELARIJA
14.10.2009

065-0-Nar/I-09-0 62135

Politička općina/opština: **SARAJEVO**

NAR i RZ broj: _____

Katastarska općina/opština: **SP_SARAJEVO - MAHALA CXXXV**

ZK uložak: **708**

Zemljišnoknjižni izvadak

A

Popisni list

Rbr	Broj zemljišta (parcele)	OZNAKA NEKRETNINA				Površina ha	Površina a	Površina m²	Primjedba
1.	475	PAŠNJAK; PAŠNJAK	—	00	56	—	00	56	Preuzeto dana 19.08.2008 iz zk. ul KO Mahala CXXXV/417.
2.	793	PARK-DVORIŠTE; PARK	—	13	44	—	13	44	Preuzeto dana 19.08.2008 iz zk. ul KO Mahala CXXXV/417.
3.	2027	KUĆA; KUĆA	—	03	96	—	03	96	Preuzeto dana 19.08.2008 iz zk. ul KO Mahala CXXXV/417.
4.	2029	KUĆA; KUĆA	—	05	22	—	05	22	Preuzeto dana 19.08.2008 iz zk. ul KO Mahala CXXXV/417.
5.	2026	KUĆA; KUĆA	—	03	96	—	03	96	Preuzeto dana 19.08.2008 iz zk. ul KO Mahala CXXXV/417.
6.	1589	KUĆA; KUĆA	—	03	96	—	03	96	Preuzeto dana 19.08.2008 iz zk. ul KO Mahala CXXXV/417.
7.	1590	KUĆA I KUĆIŠTE; KUĆA I KUĆIŠTE	—	07	10	—	07	10	Preuzeto dana 19.08.2008 iz zk. ul KO Mahala CXXXV/417.

B

Vlasnički list

Rbr	UPISI	Primjedba

* Zvjezdica pored broja parcele/interne oznake znači da je plombirana, tj. postoji zahtjev/-i vezan za tu parcelu.

1.	Udio: 1/1 Tip:DRŽAVNO VLASNIŠTVO DRŽAVNO VLASNIŠTVO, Adresa: ; JMB: null Pr. 24.01.1956 Dn. br. 169/56 Na osnovu pravomoćnog rješenja Gradske ekspropriacione komisije Sarajevo od 29.08.1955 br. 105/54, nekretnina opisana u A I listu, uknjižena je kao: DRŽAVNO VLASNIŠTVO.	Preuzeto dana 19.08.2008 iz zk. ul KO Mahala CXXXV/417.
2.	Udio: / Tip:DRŽAVNO VLASNIŠTVO SFRJ-SAVEZNI SEKRETARIJAT ZA NARODNU ODBRANU, Adresa: -; JMB: null Pr. 24.01.1956 Dn. br. 169/56 Na osnovu pravomoćnog rješenja Gradske ekspropriacione komisije Sarajevo od 29.08.1955 br. 105/54, upisan je organ raspolaganja nekretnina u A I listu.	Preuzeto dana 19.08.2008 iz zk. ul KO Mahala CXXXV/417.
3.	Udio: / Tip:DRŽAVNO VLASNIŠTVO ZABILJEŽBA, Adresa: ; JMB: null Pr. 25.01.2001 Dn. br. 782/01 Zabilježeno je da je odbijen prijedlog TP Marketi DD Sarajevo za uknjižbu prava vlasništva na poslovnim prostorima u kuću na k.č. 2029, a po presudi OS I Sarajevo Ps-35/00 od 24.04.2000 i rješenja I: 1484/00 od 29.12.2000.	Preuzeto dana 19.08.2008 iz zk. ul KO Mahala CXXXV/417.

C

Teretni list

Rbr	UPIS	Iznos (KM)	Primjedba
	Nema tereta.		

Potpis referenta:

SUD / ORGAN KOJI VODI JAVNU EVIDENCIJU (naziv, sjedište, kontakt-podaci, ovlašteno službeno lice):OPĆINSKI SUD SARAJEVO

Rbr.	PODACI O NEKRETNINAMA	31.12.1991.	18.03.2005.	Trenutno stanje
1.	NAZIV POLITIČKE OPŠTINE / OPĆINE	SARAJEVO	SARAJEVO	SARAJEVO
2.	NAZIV KATASTARSKE OPŠTINE / OPĆINE	Mahala CXXXV	Mahala CXXXV	Mahala CXXXV
3.	BROJ ZEMLJIŠNO-KNJIŽNOG ULOŠKA	708	708	708
4.	OZNAKA NEKRETNINA (opis i površina)	Kuća 03 96 i dr	Kuća 03 96 i dr	Kuća 03 96 i dr
5.	BROJ ZEMLJIŠTA (stari i novi broj parcele)	2027 i dr	2027 i dr	2027 i dr
6.	VRSTA / OBLIK IMOVINE / SVOJINE	Državno vlasništva	Državno vlasništva	Državno vlasništva
7.	NOSILAC PRAVA VLASNIŠTVA			
8.	NOSILAC PRAVA RASPOLAGANJA	SFRJ Savezni sek. Za nar. odbranu	SFRJ Savezni sek. Za nar. odbranu	SFRJ Savezni sek. Za nar. odbranu
9.	NOSILAC PRAVA UPRAVLJANJA			
10.	NOSILAC PRAVA KORIŠTENJA			
11.	NOSILAC NEKOG DRUGOG STVARNOG PRAVA			
12.	TERETI I OGRANIČENJA			
13.	OSTALE NAPOMENE			

BOSNA I HERCEGOVINA
FEDERACIJA BOSNE I HERCEGOVINE
OPĆINSKI SUD SARAJEVO
ZEMLJIŠNOKNJIŽNI URED/KANCELARIJA
14.10.2009

065-0-Nar/I-09-0 62134

Politička općina/opština: **SARAJEVO**

NAR i RZ broj: _____

Katastarska općina/opština: **SP_SARAJEVO - MAHALA CXXXV**

ZK uložak: **927**

Zemljišnoknjižni izvadak

A

Popisni list

Rbr	Broj zemljišta (parcele)	OZNAKA NEKRETNINA	Površina ha	Površina a	Površina m²	Primjedba
1.	302	Dvorište; DVORIŠTE — 24 39	—	24	39	Preuzeto dana 19.08.2008.god. iz KO Sarajevo-Mahala CXXXV/330.
2.	2067	Gradilište; GRADILISTE — 00 15	—	00	15	Preuzeto dana 19.08.2008.god. iz KO Sarajevo-Mahala CXXXV/330.
3.	2028	Kuća; KUĆA — 03 96	—	03	96	Preuzeto dana 19.08.2008.god. iz KO Sarajevo-Mahala CXXXV/330.

B

Vlasnički list

Rbr	UPIS I	Primjedba
1.	Udio: 1/1 Tip:DRŽAVNO VLASNIŠTVO DRŽAVNO VLASNIŠTVO, Adresa: ; JMB: null Pr.24.10.1949.god. Dn.1412/49 Na osnovu rješenja Gradskog Narodnog Odbora-Gradske ekspropriacione komisije Sarajevo od 28.02.1949.god. br. Exp. 188/49 i 189/49 nekretnine opisane u A I listu uknjižene su kao: DRŽAVNO VLASNIŠTVO.	Preuzeto dana 19.08.2008.god. iz KO Sarajevo-Mahala CXXXV/330.
2.	Udio: / Tip:DRŽAVNO VLASNIŠTVO MINISTARSTVO NARODNE ODBRANE F.N.R. JUGOSLAVIJE, Adresa: SARAJEVO,NEPOZNATA BB; JMB: null Pr.24.10.1949.god. Dn.1412/49 Na osnovu rješenja Gradskog Narodnog Odbora-Gradske ekspropriacione komisije Sarajevo od 28.02.1949.god. br. Exp. 188/49 i 189/49 upisan je noosilac prava raspolaganja na nekretnine u A I listu.	Preuzeto dana 19.08.2008.god. iz KO Sarajevo-Mahala CXXXV/330.

C

Teretni list

Rbr	UPIS I	Iznos (KM)	Primjedba
	Nema tereta.		

* Zvjezdica pored broja parcele/interne oznake znači da je plombirana, tj. postoji zahtjev/-i vezan za tu parcelu.

Potpis referenta:

SUD / ORGAN KOJI VODI JAVNU EVIDENCIJU (naziv, sjedište, kontakt-podaci, ovlašteno službeno lice):OPĆINSKI SUD SARAJEVO

Rbr.	PODACI O NEKRETNINAMA	31.12.1991.	18.03.2005.	Trenutno stanje
1.	NAZIV POLITIČKE OPŠTINE / OPĆINE	SARAJEVO	SARAJEVO	SARAJEVO
2.	NAZIV KATASTARSKE OPŠTINE / OPĆINE	Mahala CXXXV	Mahala CXXXV	Mahala CXXXV
3.	BROJ ZEMLJIŠNO-KNJIŽNOG ULOŠKA	927	927	927
4.	OZNAKA NEKRETNINA (opis i površina)	Kuća 03 96	Kuća 03 96	Kuća 03 96
5.	BROJ ZEMLJIŠTA (stari i novi broj parcele)	2028	2028	2028
6.	VRSTA / OBLIK IMOVINE / SVOJINE	Državno vlasništva	Državno vlasništva	Državno vlasništva
7.	NOSILAC PRAVA VLASNIŠTVA			
8.	NOSILAC PRAVA RASPOLAGANJA	Ministarstvo narodne odbrane FNRJ	Ministarstvo narodne odbrane FNRJ	Ministarstvo narodne odbrane FNRJ
9.	NOSILAC PRAVA UPRAVLJANJA			
10.	NOSILAC PRAVA KORIŠTENJA			
11.	NOSILAC NEKOG DRUGOG STVARNOG PRAVA			
12.	TERETI I OGRANIČENJA			
13.	OSTALE NAPOMENE			

BOSNA I HERCEGOVINA
FEDERACIJA BOSNE I HERCEGOVINE
OPĆINSKI SUD SARAJEVO
ZEMLJIŠNOKNJIŽNI URED/KANCELARIJA
14.10.2009

065-0-Nar/I-09-0 62133

Politička općina/opština: **SARAJEVO**

NAR i RZ broj: _____

Katastarska općina/opština: **SP_SARAJEVO - MAHALA CXXXV**

ZK uložak: **848**

Zemljišnoknjižni izvadak

A

Popisni list

Rbr	Broj zemljišta (parcele)	OZNAKA NEKRETNINA	Površina			Primjedba
			ha	a	m²	
1.	877	ZGRADA I PAVILJAN; ZGRADA --- 11 80	---	11	80	Preuzeto dana 19.08.2008.godine iz KO Sarajevo Mahala CXXXV/332.

B

Vlasnički list

Rbr	UPISI	Primjedba
1.	Udio: 1/1 Tip:DRŽAVNO VLASNIŠTVO DRŽAVNO VLASNIŠTVO, Adresa: ; JMB: null Pr. 24.10.1949. Dn. br. 1410/49 Na osnovu pravomoćnog rješenja gradskog narodnog odbora -Gradske ekspropricione komisije - Sarajevo od 18.02. 1949. br. espr. 185/49. nekretnine opisane u A I listu uknjižene su kao: DRŽAVNO VLASNIŠTVO	Preuzeto dana 19.08.2008.godine iz KO Sarajevo Mahala CXXXV/332.
2.	Udio: / Tip:DRŽAVNO VLASNIŠTVO MINISTARSTVO NARODNE ODBRANE F.N.R.J, Adresa: ; JMB: null Pr. 24.10.1949. Dn. br. 1410/49 Na osnovu pravomoćnog rješenja gradskog narodnog odbora -Gradske ekspropricione komisije - Sarajevo od 18.02. 1949. br. espr. 185/49.	Preuzeto dana 19.08.2008.godine iz KO Sarajevo Mahala CXXXV/332.

C

Teretni list

Rbr	UPISI	Iznos (KM)	Primjedba
	Nema tereta.		

Potpis referenta: _____

SUD / ORGAN KOJI VODI JAVNU EVIDENCIJU (naziv, sjedište, kontakt-podaci, ovlašteno službeno lice):OPĆINSKI SUD SARAJEVO

Rbr.	PODACI O NEKRETNINAMA	31.12.1991.	18.03.2005.	Trenutno stanje
1.	NAZIV POLITIČKE OPŠTINE / OPĆINE	SARAJEVO	SARAJEVO	SARAJEVO
2.	NAZIV KATASTARSKE OPŠTINE / OPĆINE	CXXXV	CXXXV	CXXXV
3.	BROJ ZEMLJIŠNO-KNJIŽNOG ULOŠKA	848	848	848
4.	OZNAKA NEKRETNINA (opis i površina)	Zgrada 11 80	Zgrada 11 80	Zgrada 11 80
5.	BROJ ZEMLJIŠTA (stari i novi broj parcele)	877	877	877
6.	VRSTA / OBLIK IMOVINE / SVOJINE	Državno vlasništvo	Državno vlasništvo	Državno vlasništvo
7.	NOSILAC PRAVA VLASNIŠTVA	Ministarstvo narodne odbrane FNRJ	Ministarstvo narodne odbrane FNRJ	Ministarstvo narodne odbrane FNRJ
8.	NOSILAC PRAVA RASPOLAGANJA			
9.	NOSILAC PRAVA UPRAVLJANJA			
10.	NOSILAC PRAVA KORIŠTENJA			
11.	NOSILAC NEKOG DRUGOG STVARNOG PRAVA			
12.	TERETI I OGRANIČENJA			
13.	OSTALE NAPOMENE			

BOSNA I HERCEGOVINA
FEDERACIJA BOSNE I HERCEGOVINE
OPĆINSKI SUD SARAJEVO
ZEMLJIŠNOKNJIŽNI URED/KANCELARIJA
14.10.2009

065-0-Nar II-09-062132

Politička općina/opština: **SARAJEVO**

NAR i RZ broj: _____

Katastarska općina/opština: **SP_SARAJEVO - MAHALA CXXXV**

ZK uložak: **851**

Zemljišnoknjižni izvadak

A

Popisni list

Rbr	Broj zemljišta (parcele)	OZNAKA NEKRETNINA	Površina			Primjedba
			ha	a	m²	
1.	876	ZGRADA II PAVILJAN; ZGRADA — 11 92	---	11	92	Preuzeto dana 19.08.2008.godine iz KO Sarajevo Mahala CXXXV/333.

B

Vlasnički list

Rbr	UPIS I	Primjedba
1.	Udio: 1/1 Tip:DRŽAVNO VLASNIŠTVO DRŽAVNO VLASNIŠTVO, Adresa: ; JMB: null Pr. 24.10.1949. Dn. br. 1411/49 Na osnovu pravomoćnog rješenja Gradskog odbora -gradske ekspropriacione komisije Sarajevo od 28.02.1949. br. 186/49 nekretnine opisane u A I listu uknjižene su kao: DRŽAVNO VLASNIŠTVO	Preuzeto dana 19.08.2008.godine iz KO Sarajevo Mahala CXXXV/333.
2.	Udio: / Tip:DRŽAVNO VLASNIŠTVO MINISTARSTVO NARODNE ODBRANE F.N.R.J, Adresa: ; JMB: null Pr. 24.10.1949. Dn. br. 1411/49 Na osnovu pravomoćnog rješenja Gradskog odbora -gradske ekspropriacione komisije Sarajevo od 28.02.1949. br. 186/49 Upisan je nosilac prava raspolaganja na nekretnine opisane u A I listu	Preuzeto dana 19.08.2008.godine iz KO Sarajevo Mahala CXXXV/333.

C

Teretni list

Rbr	UPIS I	Iznos (KM)	Primjedba
	Nema tereta.		

Potpis referenta: _____

SUD / ORGAN KOJI VODI JAVNU EVIDENCIJU (naziv, sjedište, kontakt-podaci, ovlašteno službeno lice):OPĆINSKI SUD SARAJEVO

Rbr.	PODACI O NEKRETNINAMA	31.12.1991.	18.03.2005.	Trenutno stanje
1.	NAZIV POLITIČKE OPŠTINE / OPĆINE	SARAJEVO	SARAJEVO	SARAJEVO
2.	NAZIV KATASTARSKE OPŠTINE / OPĆINE	CXXXV	CXXXV	CXXXV
3.	BROJ ZEMLJIŠNO-KNJIŽNOG ULOŠKA	851	851	851
4.	OZNAKA NEKRETNINA (opis i površina)	Zgrada 11 92	Zgrada 11 92	Zgrada 11 92
5.	BROJ ZEMLJIŠTA (stari i novi broj parcele)	876	877	877
6.	VRSTA / OBLIK IMOVINE / SVOJINE	Državno vlasništvo	Državno vlasništvo	Državno vlasništvo
7.	NOSILAC PRAVA VLASNIŠTVA			
8.	NOSILAC PRAVA RASPOLAGANJA	Ministarstvo narodne odbrane FNRJ	Ministarstvo narodne odbrane FNRJ	Ministarstvo narodne odbrane FNRJ
9.	NOSILAC PRAVA UPRAVLJANJA			
10.	NOSILAC PRAVA KORIŠTENJA			
11.	NOSILAC NEKOG DRUGOG STVARNOG PRAVA			
12.	TERETI I OGRANIČENJA			
13.	OSTALE NAPOMENE			

BOSNA I HERCEGOVINA
FEDERACIJA BOSNE I HERCEGOVINE
OPĆINSKI SUD SARAJEVO
ZEMLJIŠNOKNJIŽNI URED/KANCELARIJA
14.10.2009

065-0- Nar 11-09-0 62131

Politička općina/opština: **SARAJEVO**

NAR i RZ broj: _____

Katastarska općina/opština: **SP_SARAJEVO - MAHALA CXXXV**

ZK uložak: **856**

Zemljišnoknjižni izvadak

A

Popisni list

Rbr	Broj zemljišta (parcele)	OZNAKA NEKRETNINA				Površina ha	Površina a	Površina m²	Primjedba
1.	785	STAMBENO NASELJE ; STAMBENO NASELJE	—	18	12	—	18	12	Preuzeto dana 19.08.2008.godine iz KO Sarajevo Mahala CXXXV/334.
2.	1023	DVORIŠTE ; DVORIŠTE	—	03	09	—	03	09	Preuzeto dana 19.08.2008.godine iz KO Sarajevo Mahala CXXXV/334.
3.	1024	DVORIŠTE ; DVORIŠTE	—	04	97	—	04	97	Preuzeto dana 19.08.2008.godine iz KO Sarajevo Mahala CXXXV/334.
4.	1022	DVORIŠTE ; DVORIŠTE	—	06	27	—	06	27	Preuzeto dana 19.08.2008.godine iz KO Sarajevo Mahala CXXXV/334.
5.	790	ZGRADA III PAVILJAN; ZGRADA	—	11	92	—	11	92	Preuzeto dana 19.08.2008.godine iz KO Sarajevo Mahala CXXXV/334.
6.	784	STAMBENO NASELJE ; STAMBENO NASELJE	—	15	54	—	15	54	Preuzeto dana 19.08.2008.godine iz KO Sarajevo Mahala CXXXV/334.
7.	783	STAMBENO NASELJE ; STAMBENO NASELJE	—	11	49	—	11	49	Preuzeto dana 19.08.2008.godine iz KO Sarajevo Mahala CXXXV/334.
8.	2719	ULICA; ULICA	—	00	80	—	00	80	Preuzeto dana 19.08.2008.godine iz KO Sarajevo Mahala CXXXV/334.
9.	2034	KUĆA U ZAGREBAČKOJ ULICI br 71-75; KUĆA	—	06	88	—	06	88	Preuzeto dana 19.08.2008.godine iz KO Sarajevo Mahala CXXXV/334.
10.	2931	DVORIŠTE ; DVORIŠTE	—	01	13	—	01	13	Preuzeto dana 19.08.2008.godine iz KO Sarajevo Mahala CXXXV/334.

* Zvjezdica pored broja parcele/interne oznake znači da je plombirana, tj. postoji zahtjev/-i vezan za tu parcelu.

11.	2932	DVORIŠTE ; DVORIŠTE — 00 40	—	00	40	Preuzeto dana 19.08.2008.godine iz KO Sarajevo Mahala CXXXV/334.
12.	203	DVORIŠTE ; DVORIŠTE — 04 98	—	04	98	Preuzeto dana 19.08.2008.godine iz KO Sarajevo Mahala CXXXV/334.
13.	2958	DVORIŠTE ; DVORIŠTE — 09 76	—	09	76	Preuzeto dana 19.08.2008.godine iz KO Sarajevo Mahala CXXXV/334.
14.	2959	DVORIŠTE ; DVORIŠTE — 00 55	—	00	55	Preuzeto dana 19.08.2008.godine iz KO Sarajevo Mahala CXXXV/334.
15.	792	DVORIŠTE GRBAVICA I ; DVORIŠTE — 30 33	—	30	33	Preuzeto dana 19.08.2008.godine iz KO Sarajevo Mahala CXXXV/334.

B

Vlasnički list

Rbr	UPISI	Primjedba
1.	Udio: 1/1 Tip:- DRŽAVNO VLASNIŠTVO, Adresa: ; JMB: null Pr. 19.09.1956. Dn. br. 2784/56 Na osnovu pravomočnog rješenja gradske eksproricione komisije u Sarajevu od 25.09.1954. br. 192/53 nekretnine opisane u A I listu uknjižene su kao: DRŽAVNO VLASNIŠTVO	Preuzeto dana 19.08.2008.godine iz KO Sarajevo Mahala CXXXV/334.
2.	Udio: / Tip:- ZABILJEŽBA, Adresa: ; JMB: null Pr. 6.08.1999. Dn. 4616/99 Zabilježuje se da je prijedlog Milimira Mučibabića iz Beograda za uknjižbu prava vlasništva na stanu u kojem će predlagač imao stanarsko pravo u zgradi sagrađenoj na k.č 2034 zk.ul CXXXV/334 - Odbijen	Preuzeto dana 19.08.2008.godine iz KO Sarajevo Mahala CXXXV/334.
3.	Udio: / Tip:- DRŽAVNI SEKRETERIJAT ZA POSLOVE NARODNE ODBRANE , Adresa: ; JMB: null Pr. 19.09.1956. Dn. br. 2784/56 Na osnovu pravomočnog rješenja gradske eksproricione komisije u Sarajevu od 25.09.1954. br. 192/53 Upisan je nosilac prava raspolaganja na nekretnine u A I listu .	Preuzeto dana 19.08.2008.godine iz KO Sarajevo Mahala CXXXV/334.

C

Teretni list

Rbr	UPISI	Iznos (KM)	Primjedba
1.	Pr. 29.03.1966.god. Dn. br. 1368/66 Na osnovu člana 38. i 39. Zakona o nacionalizaciji najamnih zgrada i gradđevinskog zemljišta upisanog u A listu uknjiženo je PRAVO KORIŠTENJA u korist: Natalije Miladinović r. Ugrinović sa 1/1 dok nadležni organ ne donese rješenje o predaji zemljišta u posjed opcini ili drugom licu.		

Potpis referenta:_____

SUD / ORGAN KOJI VODI JAVNU EVIDENCIJU (naziv, sjedište, kontakt-podaci, ovlašteno službeno lice):OPĆINSKI SUD SARAJEVO

Rbr.	PODACI O NEKRETNINAMA	31.12.1991.	18.03.2005.	Trenutno stanje
1.	NAZIV POLITIČKE OPŠTINE / OPĆINE	SARAJEVO	SARAJEVO	SARAJEVO
2.	NAZIV KATASTARSKE OPŠTINE / OPĆINE	Mahala CXXXV	Mahala CXXXV	Mahala CXXXV
3.	BROJ ZEMLJIŠNO-KNJIŽNOG ULOŠKA	856	856	856
4.	OZNAKA NEKRETNINA (opis i površina)	Stambeno naselje 18 12 i dr.	Stambeno naselje 18 12 i dr.	Stambeno naselje 18 12 i dr.
5.	BROJ ZEMLJIŠTA (stari i novi broj parcele)	785 i dr	785 i dr	785 i dr
6.	VRSTA / OBLIK IMOVINE / SVOJINE	Državno vlasništva	Državno vlasništva	Državno vlasništva
7.	NOSILAC PRAVA VLASNIŠTVA			
8.	NOSILAC PRAVA RASPOLAGANJA	Državni sek. Za poslove narodne odbrane	Državni sek. Za poslove narodne odbrane	Državni sek. Za poslove narodne odbrane
9.	NOSILAC PRAVA UPRAVLJANJA			
10.	NOSILAC PRAVA KORIŠTENJA			
11.	NOSILAC NEKOG DRUGOG STVARNOG PRAVA			
12.	TERETI I OGRANIČENJA			
13.	OSTALE NAPOMENE			

BOSNA I HERCEGOVINA
FEDERACIJA BOSNE I HERCEGOVINE
OPĆINSKI SUD SARAJEVO
ZEMLJIŠNOKNJIŽNI URED/KANCELARIJA
14.10.2009

065-0-Nar-09-0 62130

Politička općina/opština: **SARAJEVO**

NAR i RZ broj: _____

Katastarska općina/opština: **SP_SARAJEVO - MAHALA CXXXV**

ZK uložak: **830**

Zemljišnoknjižni izvadak

A

Popisni list

Rbr	Broj zemljišta (parcele)	OZNAKA NEKRETNINA	Površina			Primjedba
			ha	a	m²	
1.	791	ZGRADA; ZGRADA — 11 92	—	11	92	Preuzeto dana 19.08.2008.godine iz KO Sarajevo Mahala CXXXV/331.

B

Vlasnički list

Rbr	UPISI	Primjedba
1.	Udio: 1/1 Tip:DRŽAVNO VLASNIŠTVO DRŽAVNO VLASNIŠTVO, Adresa: ; JMB: null Pr. 19.09.1956. Dn. br. 2785/56 Na osnovu pravosnažnog rješenja gradske eksproporcijalne komisije u Sarajevu od 27.09.1954. br. 192.532. nekretnine opisane u A I listu uknjižene su kao: DRŽAVNO VLASNIŠTVO	Preuzeto dana 19.08.2008.godine iz KO Sarajevo Mahala CXXXV/331.
2.	Udio: / Tip:DRŽAVNO VLASNIŠTVO DRŽAVNI SEKRETERIJAT ZA POSLOVE NARODNE ODBRANE , Adresa: ; JMB: null Pr. 19.09.1956. Dn. br. 2785/56 Na osnovu pravosnažnog rješenja gradske eksproporcijalne komisije u Sarajevu od 27.09.1954. br. 192.532. Upisan je nosilac prava raspolaganja na nekretnine opisane u A I listu.	Preuzeto dana 19.08.2008.godine iz KO Sarajevo Mahala CXXXV/331.

C

Teretni list

Rbr	UPISI	Iznos (KM)	Primjedba
	Nema tereta.		

Potpis referenta: _____

* Zvjezdica pored broja parcele/interne oznake znači da je plombirana, tj. postoji zahtjev/-i vezan za tu parcelu.

SUD / ORGAN KOJI VODI JAVNU EVIDENCIJU (naziv, sjedište, kontakt-podaci, ovlašteno službeno lice):OPĆINSKI SUD SARAJEVO

Rbr.	PODACI O NEKRETNINAMA	31.12.1991.	18.03.2005.	Trenutno stanje
1.	NAZIV POLITIČKE OPŠTINE / OPĆINE	SARAJEVO	SARAJEVO	SARAJEVO
2.	NAZIV KATASTARSKE OPŠTINE / OPĆINE	CXXXV	CXXXV	CXXXV
3.	BROJ ZEMLJIŠNO-KNJIŽNOG ULOŠKA	830	830	830
4.	OZNAKA NEKRETNINA (opis i površina)	Zgrada 11 92	Zgrada 11 92	Zgrada 11 92
5.	BROJ ZEMLJIŠTA (stari i novi broj parcele)	791	791	791
6.	VRSTA / OBLIK IMOVINE / SVOJINE	Državno vlasništvo	Državno vlasništvo	Državno vlasništvo
7.	NOSILAC PRAVA VLASNIŠTVA			
8.	NOSILAC PRAVA RASPOLAGANJA	Državni sekretarijat za poslove narodne odbrane	Državni sekretarijat za poslove narodne odbrane	Državni sekretarijat za poslove narodne odbrane
9.	NOSILAC PRAVA UPRAVLJANJA			
10.	NOSILAC PRAVA KORIŠTENJA			
11.	NOSILAC NEKOG DRUGOG STVARNOG PRAVA			
12.	TERETI I OGRANIČENJA			
13.	OSTALE NAPOMENE			

BOSNA I HERCEGOVINA
FEDERACIJA BOSNE I HERCEGOVINE
OPĆINSKI SUD SARAJEVO
ZEMLJIŠNOKNJIŽNI URED/KANCELARIJA
14.10.2009

065-0-Nar-09-0-62129

Politička općina/opština: **SARAJEVO**

NAR i RZ broj: _____

Katastarska općina/opština: **SP_SARAJEVO - MAHALA CXXXV**

ZK uložak: **546**

Zemljišnoknjižni izvadak

A

Popisni list

Rbr	Broj zemljišta (parcele)	OZNAKA NEKRETNINA	Površina			Primjedba
			ha	a	m²	
1.	788	STAMBENO NASELJE; NASELJE — 00 08	—	00	08	Preuzeto dana 15.08.2008.god. iz Zk.ul. 10 KO Sarajevo-Mahala CXXXV.

B

Vlasnički list

Rbr	UPIS I	Primjedba
1.	Udio: 1/1 Tip:DRŽAVNO VLASNIŠTVO DRŽAVNO VLASNIŠTVO, Adresa: ; JMB: null Pr. 19.09.1956. Dn.br. 2789/56 Na osnovu rješenja Gradske ekspr. komisije u Sarajevu od 15.09.1954.god. Expr. br. 192/53-5 nekretnine opisane u A I listu uknjižene su kao: DRŽAVNO VLASNIŠTVO	Preuzeto dana 15.08.2008.god. iz Zk.ul. 10 KO Sarajevo-Mahala CXXXV.
2.	Udio: / Tip:DRŽAVNO VLASNIŠTVO DRŽAVNI SEKRETARIJAT ZA POSLOVE NARODNE ODBRANE, Adresa: ; JMB: null Pr. 19.09.1956. Dn.br. 2789/56 Na osnovu rješenja Gradske ekspr. komisije u Sarajevu od 15.09.1954.god. Expr. br. 192/53-5 upisan je nosilac prava raspolaganja na nekretninama u A I listu	Preuzeto dana 15.08.2008.god. iz Zk.ul. 10 KO Sarajevo-Mahala CXXXV.

C

Teretni list

Rbr	UPIS I	Iznos (KM)	Primjedba
	Nema tereta.		

Potpis referenta: _____

SUD / ORGAN KOJI VODI JAVNU EVIDENCIJU (naziv, sjedište, kontakt-podaci, ovlašteno službeno lice):OPĆINSKI SUD SARAJEVO

Rbr.	PODACI O NEKRETNINAMA	31.12.1991.	18.03.2005.	Trenutno stanje
1.	NAZIV POLITIČKE OPŠTINE / OPĆINE	SARAJEVO	SARAJEVO	SARAJEVO
2.	NAZIV KATASTARSKE OPŠTINE / OPĆINE	CXXXV	CXXXV	CXXXV
3.	BROJ ZEMLJIŠNO-KNJIŽNOG ULOŠKA	546	546	546
4.	OZNAKA NEKRETNINA (opis i površina)	STAMBENO NASELJE 00 08	STAMBENO NASELJE 00 08	STAMBENO NASELJE 00 08
5.	BROJ ZEMLJIŠTA (stari i novi broj parcele)	788	788	788
6.	VRSTA / OBLIK IMOVINE / SVOJINE	Državno vlasništvo	Državno vlasništvo	Državno vlasništvo
7.	NOSILAC PRAVA VLASNIŠTVA			
8.	NOSILAC PRAVA RASPOLAGANJA	Državni sekretarijat za poslove narodne odbrane FNRJ	Državni sekretarijat za poslove narodne odbrane FNRJ	Državni sekretarijat za poslove narodne odbrane FNRJ
9.	NOSILAC PRAVA UPRAVLJANJA			
10.	NOSILAC PRAVA KORIŠTENJA			
11.	NOSILAC NEKOG DRUGOG STVARNOG PRAVA			
12.	TERETI I OGRANIČENJA			
13.	OSTALE NAPOMENE			

BOSNA I HERCEGOVINA
FEDERACIJA BOSNE I HERCEGOVINE
OPĆINSKI SUD SARAJEVO
ZEMLJIŠNOKNJIŽNI URED/KANCELARIJA
14.10.2009

065-0-Nar/11-09-0 62158

Politička općina/opština: **SARAJEVO**

NAR i RZ broj: _____

Katastarska općina/opština: **SP_SARAJEVO - MAHALA CXXXV**

ZK uložak: **568**

Zemljišnoknjižni izvadak

A

Popisni list

Rbr	Broj zemljišta (parcele)	OZNAKA NEKRETNINA				Površina ha	Površina a	Površina m²	Primjedba
1.	53	ulica; ULICA	—	01	67	—	01	67	Preuzeto dana 18.8.2008 god iz zk.ul. 49 KO Sarajevo - Mahala CXXXV.
2.	588	ulica; ULICA	—	01	35	—	01	35	Preuzeto dana 18.8.2008 god iz zk.ul. 49 KO Sarajevo - Mahala CXXXV.
3.	609	ulica ; ULICA	—	10	89	—	10	89	Preuzeto dana 18.8.2008 god iz zk.ul. 49 KO Sarajevo - Mahala CXXXV.
4.	610	dvorište; DVORIŠTE	—	01	38	—	01	38	Preuzeto dana 18.8.2008 god iz zk.ul. 49 KO Sarajevo - Mahala CXXXV.
5.	1371	stambena zgrada; STAMBENA ZGRADA	—	03	64	—	03	64	Preuzeto dana 18.8.2008 god iz zk.ul. 49 KO Sarajevo - Mahala CXXXV.
6.	1808	dvorište; DVORIŠTE	—	03	38	—	03	38	Preuzeto dana 18.8.2008 god iz zk.ul. 49 KO Sarajevo - Mahala CXXXV.
7.	1809	dvorište; DVORIŠTE	—	02	80	—	02	80	Preuzeto dana 18.8.2008 god iz zk.ul. 49 KO Sarajevo - Mahala CXXXV.
8.	2111	ulica; ULICA	—	03	51	—	03	51	Preuzeto dana 18.8.2008 god iz zk.ul. 49 KO Sarajevo - Mahala CXXXV.
9.	2723	ulica; ULICA	—	00	17	—	00	17	Preuzeto dana 18.8.2008 god iz zk.ul. 49 KO Sarajevo - Mahala CXXXV.
10.	2708	ulica; ULICA	—	00	18	—	00	18	Preuzeto dana 18.8.2008 god iz zk.ul. 49 KO Sarajevo - Mahala CXXXV.

* Zvjezdica pored broja parcele/interne oznake znači da je plombirana, tj. postoji zahtjev/-i vezan za tu parcelu.

11.	2907	neplodno; NEPLODNO	—	00	15	—	00	15	Preuzeto dana 18.8.2008 god iz zk.ul. 49 KO Sarajevo - Mahala CXXXV.
12.	3136	dvorište; DVORIŠTE	—	00	30	—	00	30	Preuzeto dana 18.8.2008 god iz zk.ul. 49 KO Sarajevo - Mahala CXXXV.

B

Vlasnički list

Rbr	UPISI	Primjedba
1.	Udio: 1/1 Tip:DRŽAVNO VLASNIŠTVO DRŽAVNO VLASNIŠTVO, Adresa: ; JMB: null Pr.14.6.1929 G: 2524/29 Na osnovu ugovora o kupnji ddo Sarajevo 13/VI 1929 te odobrenje velikog župana u sarajevu od 6/VI 29 br. 15773/29 uknjiženo je pravo vlasništva na nekretnineo pisane u A listu kao: DRŽAVNO VLASNIŠTVO.	Preuzeto dana 18.8.2008 god iz zk.ul. 49 KO Sarajevo - Mahala CXXXV.

C

Teretni list

Rbr	UPISI	Iznos (KM)	Primjedba
	Nema tereta.		

Potpis referenta:

SUD / ORGAN KOJI VODI JAVNU EVIDENCIJU (naziv, sjedište, kontakt-podaci, ovlašteno službeno lice):OPĆINSKI SUD SARAJEVO

Rbr.	PODACI O NEKRETNINAMA	31.12.1991.	18.03.2005.	Trenutno stanje
1.	NAZIV POLITIČKE OPŠTINE / OPĆINE	SARAJEVO	SARAJEVO	SARAJEVO
2.	NAZIV KATASTARSKE OPŠTINE / OPĆINE	Mahala CXXXV	Mahala CXXXV	Mahala CXXXV
3.	BROJ ZEMLJIŠNO-KNJIŽNOG ULOŠKA	568	568	568
4.	OZNAKA NEKRETNINA (opis i površina)	Stambena zgrada 03 64	Stambena zgrada 03 64	Stambena zgrada 03 64
5.	BROJ ZEMLJIŠTA (stari i novi broj parcele)	1371	1371	1371
6.	VRSTA / OBLIK IMOVINE / SVOJINE	Državno vlasništvo	Državno vlasništvo	Državno vlasništvo
7.	NOSILAC PRAVA VLASNIŠTVA			
8.	NOSILAC PRAVA RASPOLAGANJA			
9.	NOSILAC PRAVA UPRAVLJANJA			
10.	NOSILAC PRAVA KORIŠTENJA			
11.	NOSILAC NEKOG DRUGOG STVARNOG PRAVA			
12.	TERETI I OGRANIČENJA			
13.	OSTALE NAPOMENE			

BOSNA I HERCEGOVINA
FEDERACIJA BOSNE I HERCEGOVINE
OPĆINSKI SUD SARAJEVO
ZEMLJIŠNOKNJIŽNI URED/KANCELARIJA
14.10.2009

065-0-Nar//-09-0621SJ.

Politička općina/opština: **SARAJEVO**

NAR i RZ broj: _____

Katastarska općina/opština: **SP_SARAJEVO - MAHALA CXXXV**

ZK uložak: **652**

Zemljišnoknjižni izvadak

A

Popisni list

Rbr	Broj zemljišta (parcele)	OZNAKA NEKRETNINA	Površina ha	Površina a	Površina m²	Primjedba
1.	654	Dvorište; DVORIŠTE — 03 39	---	03	39	Preuzeto dana 18.08.2008.god. iz KO Sarajevo-Mahala CXXXV/297.
2.	656	Oranica; ORANICA — 01 66	---	01	66	Preuzeto dana 18.08.2008.god. iz KO Sarajevo-Mahala CXXXV/297.
3.	3139	Dvorište; DVORIŠTE — 00 30	---	00	30	Preuzeto dana 18.08.2008.god. iz KO Sarajevo-Mahala CXXXV/297.

B

Vlasnički list

Rbr	UPISI	Primjedba
1.	Udio: 1/1 Tip:DRŽAVNO VLASNIŠTVO DRŽAVNO VLASNIŠTVO, Adresa: ; JMB: null Pr.25.10.1962.god. Dn.5614/62 Na osnovu rješenja NO Sreza Sarajevo od 20.10.1958.god. br. 03/57-19/26-58 br. 03-6635/61 zemljište opisano u A I listu uknjiženo je kao: DRŽAVNO VLASNIŠTVO.	Preuzeto dana 18.08.2008.god. iz KO Sarajevo-Mahala CXXXV/297.
2.	Udio: / Tip:DRŽAVNO VLASNIŠTVO DRŽAVNI SEKRETARIJAT ZA POSLOVE NARODNE ODBRANE FNRJ, Adresa: ; JMB: null Pr.25.10.1962.god. Dn.5614/62 Na osnovu rješenja NO Sreza Sarajevo od 20.10.1958.god. br. 03/57-19/26-58 br. 03-6635/61 upisan je nosilac prava raspolaganja na nekretnine u A I listu.	Preuzeto dana 18.08.2008.god. iz KO Sarajevo-Mahala CXXXV/297.

C

Teretni list

Rbr	UPISI	Iznos (KM)	Primjedba

* Zvjezdica pored broja parcele/interne oznake znači da je plombirana, tj. postoji zahtjev/-i vezan za tu parcelu.

1.	Pr.25.10.1962.god. Dn.5614/62 Na osnovu rješenja NO Sreza sarajevo od 20.10.1958.god. br. 03/57-19126-58 br. 03-6635/61 uknjiženo je pravo korištenja na nekretnine u A I u korist: DRŽAVNOG SEKRETARIJATA ZA POSLOVE NARODNE ODBRANE FNRJ.		

Potpis referenta

SUD / ORGAN KOJI VODI JAVNU EVIDENCIJU (naziv, sjedište, kontakt-podaci, ovlašteno službeno lice):OPĆINSKI SUD SARAJEVO

Rbr.	PODACI O NEKRETNINAMA	31.12.1991.	18.03.2005.	Trenutno stanje
1.	NAZIV POLITIČKE OPŠTINE / OPĆINE	SARAJEVO	SARAJEVO	SARAJEVO
2.	NAZIV KATASTARSKE OPŠTINE / OPĆINE	CXXXV	CXXXV	CXXXV
3.	BROJ ZEMLJIŠNO-KNJIŽNOG ULOŠKA	652	652	652
4.	OZNAKA NEKRETNINA (opis i površina)	Dvorište 03 39 i dr.	Dvorište 03 39 i dr.	Dvorište 03 39 i dr.
5.	BROJ ZEMLJIŠTA (stari i novi broj parcele)	654 i dr	654 i dr	654 i dr
6.	VRSTA / OBLIK IMOVINE / SVOJINE	Državno vlasništvo	Državno vlasništvo	Državno vlasništvo
7.	NOSILAC PRAVA VLASNIŠTVA			
8.	NOSILAC PRAVA RASPOLAGANJA	Državni sekretarijat za poslove narodne odbrane FNRJ	Državni sekretarijat za poslove narodne odbrane FNRJ	Državni sekretarijat za poslove narodne odbrane FNRJ
9.	NOSILAC PRAVA UPRAVLJANJA			
10.	NOSILAC PRAVA KORIŠTENJA			
11.	NOSILAC NEKOG DRUGOG STVARNOG PRAVA			
12.	TERETI I OGRANIČENJA			
13.	OSTALE NAPOMENE			

BOSNA I HERCEGOVINA
FEDERACIJA BOSNE I HERCEGOVINE
OPĆINSKI SUD SARAJEVO
ZEMLJIŠNOKNJIŽNI URED/KANCELARIJA
14.10.2009

065-0- Nar II-09-0 62752

Politička općina/opština: **SARAJEVO**

NAR i RZ broj: _____

Katastarska općina/opština: **SP_SARAJEVO - MAHALA CXXXV**

ZK uložak: **833**

Zemljišnoknjižni izvadak

A

Popisni list

Rbr	Broj zemljišta (parcele)	OZNAKA NEKRETNINA	Površina ha	Površina a	Površina m²	Primjedba
1.	660	Dvorište; DVORIŠTE — 03 66	—	03	66	Preuzeto dana 19.08.2008.god. iz ZK.ul.316 KO Sarajevo Mahala CXXXV/316.
2.	2035	Kuća; KUĆA — 05 14	—	05	14	Preuzeto dana 19.08.2008.god. iz ZK.ul.316 KO Sarajevo Mahala CXXXV/316.

B

Vlasnički list

Rbr	UPISI	Primjedba
1.	Udio: 1/1 Tip:DRŽAVNO VLASNIŠTVO DRŽAVNO VLASNIŠTVO, Adresa: ; JMB: null Pr.25.10.1962.god. Dn.5614/62 Na osnovu rješenja NO Sreza Sarajevo od 20.10.1958.god. br. 03/57-19126-58 br. 03-6635/61 nekretnine opisane u A I listu uknjižene su kao: DRŽAVNO VLASNIŠTVO	Preuzeto dana 19.08.2008.god. iz ZK.ul.316 KO Sarajevo Mahala CXXXV/316.
2.	Udio: / Tip:DRŽAVNO VLASNIŠTVO DRŽAVNI SEKRETARIJAT ZA POSLOVE NARODNE ODBRANE FNRJ, Adresa: ; JMB: null Pr.25.10.1962.god. Dn.5614/62 Na osnovu rješenja NO Sreza Sarajevo od 20.10.1958.god. br. 03/57-19126-58 br. 03-6635/61 upisan je nosilac prava raspolaganja na nekretnine u A I listu.	Preuzeto dana 19.08.2008.god. iz ZK.ul.316 KO Sarajevo Mahala CXXXV/316.
3.	Udio: / Tip:DRŽAVNO VLASNIŠTVO ZABILJEŽBA, Adresa: ; JMB: null Pr.14.02.2003.god. dn.1487/03 Zabilježeno je da je prijedlog Imamović Fuada za uknjižbu prava vlasništva na jednosobnom stanu odbijen.	Preuzeto dana 19.08.2008.god. iz ZK.ul.316 KO Sarajevo Mahala CXXXV/316.

C

Teretni list

Rbr	UPISI	Iznos (KM)	Primjedba

* Zvjezdica pored broja parcele/interne oznake znači da je plombirana, tj. postoji zahtjev/-i vezan za tu parcelu.

1.	Pr.25.10.1962.god. dn.5614/62 Na osnovu rješnja NO Sreza Sarajevo od 20.10.1958.god. br. 03/57-19126-58 br. 03-6635/61 uknjiženo je pravo korštenja na nekretnine u A I u korist: DRŽAVNOG SEKRETARIJATA ZA POSLOVE NARODNE ODBRANE FNRJ.		

Potpis referenta:

SUD / ORGAN KOJI VODI JAVNU EVIDENCIJU (naziv, sjedište, kontakt-podaci, ovlašteno službeno lice):OPĆINSKI SUD SARAJEVO

Rbr.	PODACI O NEKRETNINAMA	31.12.1991.	18.03.2005.	Trenutno stanje
1.	NAZIV POLITIČKE OPŠTINE / OPĆINE	SARAJEVO	SARAJEVO	SARAJEVO
2.	NAZIV KATASTARSKE OPŠTINE / OPĆINE	Mahala CXXXV	Mahala CXXXV	Mahala CXXXV
3.	BROJ ZEMLJIŠNO-KNJIŽNOG ULOŠKA	833	833	833
4.	OZNAKA NEKRETNINA (opis i površina)	Dvorište 03 66 Kuća 05 14	Dvorište 03 66 Kuća 05 14	Dvorište 03 66 Kuća 05 14
5.	BROJ ZEMLJIŠTA (stari i novi broj parcele)	660 i 2035	660 i 2035	660 i 2035
6.	VRSTA / OBLIK IMOVINE / SVOJINE	Državno vlasništvo	Državno vlasništvo	Državno vlasništvo
7.	NOSILAC PRAVA VLASNIŠTVA			
8.	NOSILAC PRAVA RASPOLAGANJA	Državni sek. za pos.nar. odbrane	Državni sek. za pos.nar. odbrane	Državni sek. za pos.nar. odbrane
9.	NOSILAC PRAVA UPRAVLJANJA			
10.	NOSILAC PRAVA KORIŠTENJA			
11.	NOSILAC NEKOG DRUGOG STVARNOG PRAVA			
12.	TERETI I OGRANIČENJA	Državni sek. za pos.nar. odbrane	Državni sek. za pos.nar. odbrane	Državni sek. za pos.nar. odbrane
13.	OSTALE NAPOMENE			

BOSNA I HERCEGOVINA
FEDERACIJA BOSNE I HERCEGOVINE
OPĆINSKI SUD SARAJEVO
ZEMLJIŠNOKNJIŽNI URED/KANCELARIJA
14.10.2009

065-0-Nar II-09-0 62153

Politička općina/opština: **SARAJEVO**

NAR i RZ broj: _____

Katastarska općina/opština: **SP_SARAJEVO - MAHALA CXXXV**

ZK uložak: **1245**

Zemljišnoknjižni izvadak

A

Popisni list

Rbr	Broj zemljišta (parcele)	OZNAKA NEKRETNINA	Površina ha	Površina a	Površina m²	Primjedba
1.	665	KUĆA SA KUĆIŠTEM I DVORIŠTEM BR. 16 ; KUĆA,KUĆIŠTE I DVORIŠTE — 04 17	—	04	17	Preuzeto dana 20.08.2008. iz ZK ul. 257 KO Sarajevo Mahala CXXXV. Zabilježeno je da su posebni dijelovi zgrade sagrađene na k.č. 665 izuzeti od nacionalizacije. Zk. ul. posebnih dijelova zgrade su Zk. ul. br: 1246,1247,1248,1249, 1637 iste K.O.

B

Vlasnički list

Rbr	UPISI	Primjedba
1.	Udio: 1/1 Tip:DRŽAVNO VLASNIŠTVO DRŽAVNO VLASNIŠTVO, Adresa: ; JMB: null Pr. 08.05.1962. Dn.br: 2448/62 Na osnovu pravosnažnog rješenja Narodnog odbora Sreza Sarajevo Komisije za nacionalizaciju od 14.11.1960. broj: 03/56-PH-2109/60 nekretnine opisane u A listu uknjižene su kao: DRŽAVNO VLASNIŠTVO.	Preuzeto dana 20.08.2008. iz ZK ul. 257 KO Sarajevo Mahala CXXXV.
2.	Udio: / Tip:DRŽAVNO VLASNIŠTVO OPĆINA NOVO SARAJEVO, Adresa: ; JMB: null Pr. 08.05.1962. Dn.br: 2448/62 Na osnovu pravosnažnog rješenja Narodnog odbora Sreza Sarajevo Komisije za nacionalizaciju od 14.11.1960. broj: 03/56-PH-2109/60 upisan je nosilac prava raspolaganja na nekretnine u A listu.	Preuzeto dana 20.08.2008. iz ZK ul. 257 KO Sarajevo Mahala CXXXV.

C

Teretni list

Rbr	UPISI	Iznos (KM)	Primjedba
	Nema tereta.		

* Zvjezdica pored broja parcele/interne oznake znači da je plombirana, tj. postoji zahtjev/-i vezan za tu parcelu.

Potpis referenta:_____

SUD / ORGAN KOJI VODI JAVNU EVIDENCIJU (naziv, sjedište, kontakt-podaci, ovlašteno službeno lice):OPĆINSKI SUD SARAJEVO

Rbr.	PODACI O NEKRETNINAMA	31.12.1991.	18.03.2005.	Trenutno stanje
1.	NAZIV POLITIČKE OPŠTINE / OPĆINE	SARAJEVO	SARAJEVO	SARAJEVO
2.	NAZIV KATASTARSKE OPŠTINE / OPĆINE	CXXXV	CXXXV	CXXXV
3.	BROJ ZEMLJIŠNO-KNJIŽNOG ULOŠKA	1245	1245	1245
4.	OZNAKA NEKRETNINA (opis i površina)	Kuća sa kućištem I dvorištem 04 17	Kuća sa kućištem I dvorištem 04 17	Kuća sa kućištem I dvorištem 04 17
5.	BROJ ZEMLJIŠTA (stari i novi broj parcele)	665	665	665
6.	VRSTA / OBLIK IMOVINE / SVOJINE	Državno vlasništvo	Državno vlasništvo	Državno vlasništvo
7.	NOSILAC PRAVA VLASNIŠTVA			
8.	NOSILAC PRAVA RASPOLAGANJA	Općina Novo Sarajevo	Općina Novo Sarajevo	Općina Novo Sarajevo
9.	NOSILAC PRAVA UPRAVLJANJA			
10.	NOSILAC PRAVA KORIŠTENJA			
11.	NOSILAC NEKOG DRUGOG STVARNOG PRAVA			
12.	TERETI I OGRANIČENJA			
13.	OSTALE NAPOMENE			

BOSNA I HERCEGOVINA
FEDERACIJA BOSNE I HERCEGOVINE
OPĆINSKI SUD SARAJEVO
ZEMLJIŠNOKNJIŽNI URED/KANCELARIJA
14.10.2009

065-0-Nar-09-0-62151

Politička općina/opština: **SARAJEVO**

NAR i RZ broj: _____

Katastarska općina/opština: **SP_SARAJEVO - MAHALA CXXXV**

ZK uložak: **1884**

Zemljišnoknjižni izvadak

A

Popisni list

Rbr	Broj zemljišta (parcele)	OZNAKA NEKRETNINA	Površina ha	Površina a	Površina m²	Primjedba
1.	2670	DVORIŠTE ; DVORIŠTE — 06 44	—	06	44	Preuzeto dana 26.08.2008. iz ZK ul. 967 KO Sarajevo Mahala CXXXV.
2.	2671	STAMBENO-POSLOVNI OBJEKAT; STAMBENO-POSLOVNI OBJEKAT — 04 13	—	04	13	Preuzeto dana 26.08.2008. iz ZK ul. 967 KO Sarajevo Mahala CXXXV.

B

Vlasnički list

Rbr	UPISI	Primjedba
1.	Udio: 1/1 Tip:DRŽAVNO VLASNIŠTVO DRŽAVNO VLASNIŠTVO, Adresa: ; JMB: null Pr. 22.01.1975. Dn.br: 265/75 Prema stanju vlasničkog lista ZK. ul. CXXXV/543 preneseno je sljedeće stanje: Pr. 5.2.1959 Dn. 322/59 Na osnovu pravosnažnog rješenja Sreskog suda eksproprijacione komisije u Sarajevu br. 214/55-2 od 22.6.1956 br. 214//55-4 od 11.11.1955, nekretnine opisane u A I listu uknjižene su kao: DRŽAVNO VLASNIŠTVO	Preuzeto dana 26.08.2008. iz ZK ul. 967 KO Sarajevo Mahala CXXXV.
2.	Udio: / Tip:DRŽAVNO VLASNIŠTVO DRŽAVA SFRJ - SAVEZNI SEKRETARIJAT ZA NARODNU ODBRANU, Adresa: ; JMB: null Pr. 10.01.1992. Dn.br: 216/92 Na osnovu ugovora o prenosu prava korištenja gradskog građevinskog zemljišta od 16.12.1991. upisan je nosilac prava raspolaganja na nekretnine u A I listu.	Preuzeto dana 26.08.2008. iz ZK ul. 967 KO Sarajevo Mahala CXXXV.
3.	Udio: / Tip:DRŽAVNO VLASNIŠTVO ZABILJEŽBA, Adresa: ; JMB: null Pr. 06.02.1992. Dn.br: 569/92 Zabilježeno je da je prijedlog Omeragić Šefketa iz Sarajeva za djelomično etažiranje zgrade sagrađene na parc. 2671, obijen.	Preuzeto dana 26.08.2008. iz ZK ul. 967 KO Sarajevo Mahala CXXXV.

4.	Udio: / Tip:DRŽAVNO VLASNIŠTVO ZABILJEŽBA, Adresa: ; JMB: null Pr. 06.02.1992. Dn.br: 570/92 Zabilježeno je da je prijedlog Omeragić Šefketa iz Sarajeva za uknjižbu prava vlasništva na četverosobnom stanu na II spratu u površ. 110,08 m2, a na osnovu kupoprodajnog ugovora br. Ov: 1332/91, odbijen.	Preuzeto dana 26.08.2008. iz ZK ul. 967 KO Sarajevo Mahala CXXXV.

C

Teretni list

Rbr	UPISI	Iznos (KM)	Primjedba
	Nema tereta.		

Potpis referenta:

SUD / ORGAN KOJI VODI JAVNU EVIDENCIJU (naziv, sjedište, kontakt-podaci, ovlašteno službeno lice):OPĆINSKI SUD SARAJEVO

Rbr.	PODACI O NEKRETNINAMA	31.12.1991.	18.03.2005.	Trenutno stanje
1.	NAZIV POLITIČKE OPŠTINE / OPĆINE	SARAJEVO	SARAJEVO	SARAJEVO
2.	NAZIV KATASTARSKE OPŠTINE / OPĆINE	Mahala CXXXV	Mahala CXXXV	Mahala CXXXV
3.	BROJ ZEMLJIŠNO-KNJIŽNOG ULOŠKA	1884	1884	1884
4.	OZNAKA NEKRETNINA (opis i površina)	STAMBENO POSL. OBJEKAT 04 13	STAMBENO POSL. OBJEKAT 04 13	STAMBENO POSL. OBJEKAT 04 13
5.	BROJ ZEMLJIŠTA (stari i novi broj parcele)	2671	2671	2671
6.	VRSTA / OBLIK IMOVINE / SVOJINE	Državno vlasništva	Državno vlasništva	Državno vlasništva
7.	NOSILAC PRAVA VLASNIŠTVA			
8.	NOSILAC PRAVA RASPOLAGANJA		Država SFRJ SAVEZNI SEK. ZA NARODNU ODB.	Država SFRJ SAVEZNI SEK. ZA NARODNU ODB.
9.	NOSILAC PRAVA UPRAVLJANJA			
10.	NOSILAC PRAVA KORIŠTENJA			
11.	NOSILAC NEKOG DRUGOG STVARNOG PRAVA			
12.	TERETI I OGRANIČENJA			
13.	OSTALE NAPOMENE			

BOSNA I HERCEGOVINA
FEDERACIJA BOSNE I HERCEGOVINE
OPĆINSKI SUD SARAJEVO
ZEMLJIŠNOKNJIŽNI URED/KANCELARIJA
14.10.2009

065-0-Nar-09-0-62150

Politička općina/opština: **SARAJEVO**

NAR i RZ broj: _____

Katastarska općina/opština: **SP_SARAJEVO - MAHALA CXXXV**

ZK uložak: **1291**

Zemljišnoknjižni izvadak

A

Popisni list

Rbr	Broj zemljišta (parcele)	OZNAKA NEKRETNINA	Površina ha	Površina a	Površina m²	Primjedba
1.	2036	Kuća; KUĆA — 06 78	---	06	78	Preuzeto dana 20.08.2008.god. iz KO Sarajevo-Mahala CXXXV/1015.

B

Vlasnički list

Rbr	UPISI	Primjedba
1.	Udio: 1/1 Tip:DRŽAVNO VLASNIŠTVO DRŽAVNO VLASNIŠTVO, Adresa: ; JMB: null Pr.10.06.1976.god. Dn.3640/76 Prema stanju ZK.ul. CXXXV/543:Pr.05.02.1959.god. Dn.322/59 Na osnovu rješenja Sreske ekspropr.komisije u Sarajevu br. 214/55-2 od 22.06.1956.god. br. 214/55 od 11.1.1955.god. zemljište opisano u A I listu uknjiženo je kao: DRŽAVNO VLASNIŠTVO.	Preuzeto dana 20.08.2008.god. iz KO Sarajevo-Mahala CXXXV/1015.
2.	Udio: / Tip:DRŽAVNO VLASNIŠTVO SFRJ SAVEZNI SEKRETARIJAT ZA NARODNU ODBRANU , Adresa: SARAJEVO,NEPOZNATA BB; JMB: null Pr.10.06.1976.god. Dn.3640/76 Prema stanju ZK.ul. CXXXV/543:Pr.05.02.1959.god. Dn.322/59 Na osnovu rješenja Sreske ekspropr.komisije u Sarajevu br. 214/55-2 od 22.06.1956.god. br. 214/55 od 11.1.1955.god. upisan je nosilac prava raspolaganja na nekretnine u A I listu.	Preuzeto dana 20.08.2008.god. iz KO Sarajevo-Mahala CXXXV/1015.

C

Teretni list

Rbr	UPISI	Iznos (KM)	Primjedba
	Nema tereta.		

Potpis referenta: _____

SUD / ORGAN KOJI VODI JAVNU EVIDENCIJU (naziv, sjedište, kontakt-podaci, ovlašteno službeno lice):OPĆINSKI SUD SARAJEVO

Rbr.	PODACI O NEKRETNINAMA	31.12.1991.	18.03.2005.	Trenutno stanje
1.	NAZIV POLITIČKE OPŠTINE / OPĆINE	SARAJEVO	SARAJEVO	SARAJEVO
2.	NAZIV KATASTARSKE OPŠTINE / OPĆINE	CXXXV	CXXXV	CXXXV
3.	BROJ ZEMLJIŠNO-KNJIŽNOG ULOŠKA	1291	1291	1291
4.	OZNAKA NEKRETNINA (opis i površina)	Kuća 06 78	Kuća 06 78	Kuća 06 78
5.	BROJ ZEMLJIŠTA (stari i novi broj parcele)	2036	2036	2036
6.	VRSTA / OBLIK IMOVINE / SVOJINE	Državno vlasništvo	Državno vlasništvo	Državno vlasništvo
7.	NOSILAC PRAVA VLASNIŠTVA			
8.	NOSILAC PRAVA RASPOLAGANJA	SFRJ Sav. Sekret. Za narodnu odbranu	SFRJ Sav. Sekret. Za narodnu odbranu	SFRJ Sav. Sekret. Za narodnu odbranu
9.	NOSILAC PRAVA UPRAVLJANJA			
10.	NOSILAC PRAVA KORIŠTENJA			
11.	NOSILAC NEKOG DRUGOG STVARNOG PRAVA			
12.	TERETI I OGRANIČENJA			
13.	OSTALE NAPOMENE			

BOSNA I HERCEGOVINA
FEDERACIJA BOSNE I HERCEGOVINE
OPĆINSKI SUD SARAJEVO
ZEMLJIŠNOKNJIŽNI URED/KANCELARIJA
14.10.2009

065-0-Nar-09-0 62149

Politička općina/opština: **SARAJEVO**

NAR i RZ broj: _____

Katastarska općina/opština: **SP_SARAJEVO - MAHALA CXXXV**

ZK uložak: **547**

Zemljišnoknjižni izvadak

A

Popisni list

Rbr	Broj zemljišta (parcele)	OZNAKA NEKRETNINA	Površina ha	Površina a	Površina m²	Primjedba
1.	40	PARK-DVORIŠTE; PARK I DVORIŠTE — 00 44	—	00	44	Preuzeto dana 15.08.2008.god. iz Zk.ul. 11 KO Sarajevo-Mahala CXXXV.
2.	41	PARK-DVORIŠTE; PARK I DVORIŠTE — 01 30	—	01	30	Preuzeto dana 15.08.2008.god. iz Zk.ul. 11 KO Sarajevo-Mahala CXXXV.
3.	2030	KUĆA; KUĆA — 04 94	—	04	94	Preuzeto dana 15.08.2008.god. iz Zk.ul. 11 KO Sarajevo-Mahala CXXXV.

B

Vlasnički list

Rbr	UPIS I	Primjedba
1.	Udio: 1/2 Tip:SUVLASNIŠTVO PETRIČEVIĆ (MATO) ANTO, Adresa: ; JMB: null Pr. 03.12.1942. Z. 10255/42 Na osnovu kupoprodajnog ugovora ddo Sarajevo od 16.09.1942.god. uknjiženo je pravo vlasništva na nekretnine u A I listu.	Preuzeto dana 15.08.2008.god. iz Zk.ul. 11 KO Sarajevo-Mahala CXXXV.
2.	Udio: 1/2 Tip:SUVLASNIŠTVO RAJIĆ (JURO) RUŽA, Adresa: ; JMB: null Pr. 03.12.1942. Z. 10255/42 Na osnovu kupoprodajnog ugovora ddo Sarajevo od 16.09.1942.god. uknjiženo je pravo vlasništva na nekretnine u A I listu.	Preuzeto dana 15.08.2008.god. iz Zk.ul. 11 KO Sarajevo-Mahala CXXXV.
3.	Udio: / Tip:SUVLASNIŠTVO ZABILJEŽBA, Adresa: ; JMB: null Pr.24.06. 1947. Dn.1714/47 Zabilježena je ekspropriacija na k.č. 40 i 41 opisane u A I listu.	Preuzeto dana 15.08.2008.god. iz Zk.ul. 11 KO Sarajevo-Mahala CXXXV.

* Zvjezdica pored broja parcele/interne oznake znači da je plombirana, tj. postoji zahtjev/-i vezan za tu parcelu.

C

Teretni list

Rbr	UPISI	Iznos (KM)	Primjedba
	Nema tereta.		

Potpis referenta:

SUD / ORGAN KOJI VODI JAVNU EVIDENCIJU (naziv, sjedište, kontakt-podaci, ovlašteno službeno lice):OPĆINSKI SUD SARAJEVO

Rbr.	PODACI O NEKRETNINAMA	31.12.1991.	18.03.2005.	Trenutno stanje
1.	NAZIV POLITIČKE OPŠTINE / OPĆINE	SARAJEVO	SARAJEVO	SARAJEVO
2.	NAZIV KATASTARSKE OPŠTINE / OPĆINE	Mahala CXXXV	Mahala CXXXV	Mahala CXXXV
3.	BROJ ZEMLJIŠNO-KNJIŽNOG ULOŠKA	547	547	547
4.	OZNAKA NEKRETNINA (opis i površina)	Kuća 04 94	Kuća 04 94	Kuća 04 94
5.	BROJ ZEMLJIŠTA (stari i novi broj parcele)	2030	2030	2030
6.	VRSTA / OBLIK IMOVINE / SVOJINE	Privatno vl.	Privatno vl.	Privatno vl.
7.	NOSILAC PRAVA VLASNIŠTVA			
8.	NOSILAC PRAVA RASPOLAGANJA			
9.	NOSILAC PRAVA UPRAVLJANJA			
10.	NOSILAC PRAVA KORIŠTENJA			
11.	NOSILAC NEKOG DRUGOG STVARNOG PRAVA			
12.	TERETI I OGRANIČENJA			
13.	OSTALE NAPOMENE			

BOSNA I HERCEGOVINA
FEDERACIJA BOSNE I HERCEGOVINE
OPĆINSKI SUD SARAJEVO
ZEMLJIŠNOKNJIŽNI URED/KANCELARIJA
14.10.2009

065-0-Nar//-09-0 62148

Politička općina/opština: **SARAJEVO**

NAR i RZ broj: _____

Katastarska općina/opština: **SP_SARAJEVO - MAHALA CXXXV**

ZK uložak: **362**

Zemljišnoknjižni izvadak

A

Popisni list

Rbr	Broj zemljišta (parcele)	OZNAKA NEKRETNINA	Površina ha	Površina a	Površina m²	Primjedba
1.	2031	Poslovno stambeni objekat, Grbavička; POSLOVNA ZGRADA — 04 86	---	04	86	Preuzeto dana 07.07.2008. god. iz ZK ul. 1256 KO Sarajevo - Mahala CXXXV. Zabilježeno je da je poslovno stambeni objekat sagrađen na parceli 2031 djelimično etažiran. Etažni ulošci posebnih dijelova kuće su el. ZK ul. 363 i 364 KO Sarajevo - Mahala CXXXV.

B

Vlasnički list

Rbr	UPISI	Primjedba
1.	Udio: 1/1 Tip:DRŽAVNO VLASNIŠTVO DRŽAVNO VLASNIŠTVO, Adresa: ; JMB: null Pr. 22.09.2000. god. Dn: 7792/2000. Prema stanju vlasničkog lista ZK ul. br: CXXXV/417 nekretnine opisane u A I listu uknjižene su kao: DRŽAVNO VLASNIŠTVO.	Preuzeto dana 07.07.2008. god. iz ZK ul. 1256 KO Sarajevo - Mahala CXXXV. Zabilježeno je da je poslovno stambeni objekat sagrađen na parceli 2031 djelimično etažiran. Etažni ulošci posebnih dijelova kuće su el. ZK ul. 363 i 364 KO Sarajevo - Mahala CXXXV.

* Zvjezdica pored broja parcele/interne oznake znači da je plombirana, tj. postoji zahtjev/-i vezan za tu parcelu.

2.	Udio: / Tip:DRŽAVNO VLASNIŠTVO SFRJ SAVEZNI SEKRETARIJAT ZA NARODNU ODBRANU, Adresa: ; JMB: null Pr. 22.09.2000. god. Dn: 7792/2000. Prema stanju vlasničkog lista ZK ul. br: CXXXV/417 upisan je nosilac prava raspolaganja na nekretninama u A I listu.	Preuzeto dana 07.07.2008. god. iz ZK ul. 1256 KO Sarajevo - Mahala CXXXV. Zabilježeno je da je poslovno stambeni objekat sagrađen na parceli 2031 djelimično etažiran. Etažni ulošci posebnih dijelova kuće su el. ZK ul. 363 i 364 KO Sarajevo - Mahala CXXXV.
3.	Udio: / Tip:DRŽAVNO VLASNIŠTVO ZABILJEŽBA, Adresa: ; JMB: null Pr: 25.1.2001. god. Dn: 782/01 Zabilježen je odbijeni prijedlog TP Marketi DD Sarajevo za uknjižbu prava vlasništva a po presudi O.S. I Sarajevo Ps-35/00 od 24.04.2000.god. i rješenja I-1484/00 od 29.12.2000.god.	Preuzeto dana 07.07.2008. god. iz ZK ul. 1256 KO Sarajevo - Mahala CXXXV. Zabilježeno je da je poslovno stambeni objekat sagrađen na parceli 2031 djelimično etažiran. Etažni ulošci posebnih dijelova kuće su el. ZK ul. 363 i 364 KO Sarajevo - Mahala CXXXV.
4.	Udio: / Tip:DRŽAVNO VLASNIŠTVO ZABILJEŽBA, Adresa: ; JMB: null Pr.21.08.2007.godine, 065-0-DN-II-08-16189 Zabilježuje se da je prijedlog Ajanović Samira za upis poslovnog prostora i uspostavljanje vlasničko-pravnih odnosa na istom, odbijen.	

C

Teretni list

Rbr	U P I S I	Iznos (KM)	Primjedba
	Nema tereta.		

Potpis referenta:

~~SUD / ORGAN KOJI VODI JAVNU EVIDENCIJU~~ (naziv, sjedište, kontakt-podaci, ovlašteno službeno lice):OPĆINSKI SUD SARAJEVO

Rbr.	PODACI O NEKRETNINAMA	31.12.1991.	18.03.2005.	Trenutno stanje
1.	NAZIV POLITIČKE OPŠTINE / OPĆINE	SARAJEVO	SARAJEVO	SARAJEVO
2.	NAZIV KATASTARSKE OPŠTINE / OPĆINE	Mahala CXXXV	Mahala CXXXV	Mahala CXXXV
3.	BROJ ZEMLJIŠNO-KNJIŽNOG ULOŠKA	362	362	362
4.	OZNAKA NEKRETNINA (opis i površina)	Poslovna zgrada 04 86	Poslovna zgrada 04 86	Poslovna zgrada 04 86
5.	BROJ ZEMLJIŠTA (stari i novi broj parcele)	2031	2031	2031
6.	VRSTA / OBLIK IMOVINE / SVOJINE	Državno vlasništvo	Državno vlasništvo	Državno vlasništvo
7.	NOSILAC PRAVA VLASNIŠTVA			
8.	NOSILAC PRAVA RASPOLAGANJA	SFRJ Državni sek. Za nar. odbranu	SFRJ Državni sek. Za nar. odbranu	SFRJ Državni sek. Za nar. odbranu
9.	NOSILAC PRAVA UPRAVLJANJA			
10.	NOSILAC PRAVA KORIŠTENJA			
11.	NOSILAC NEKOG DRUGOG STVARNOG PRAVA			
12.	TERETI I OGRANIČENJA			
13.	OSTALE NAPOMENE			

BOSNA I HERCEGOVINA
FEDERACIJA BOSNE I HERCEGOVINE
OPĆINSKI SUD SARAJEVO
ZEMLJIŠNOKNJIŽNI URED/KANCELARIJA
14.10.2009

065-0-Nar-09-0 62147

Politička općina/opština: **SARAJEVO**

NAR i RZ broj: _____

Katastarska općina/opština: **SP_SARAJEVO - MAHALA CXXXV**

ZK uložak: **431**

Zemljišnoknjižni izvadak

A

Popisni list

Rbr.	Broj zemljišta (parcele)	OZNAKA NEKRETNINA	Površina			Primjedba
			ha	a	m²	
1.	1592	Kuća; KUĆA --- 06 94	---	06	94	Preuzeto dana 10.07.2008.god. iz KO SARAJEVO mahala CXXXV/1348. Zabilježeno je da je stambena zgrada sagrađea na kč.1592 etažirana. Etažni ulošci posebnih dijelova zgrade su el.ZK.ul. Od 432 do 439 KO SARAJEVO mahala CXXXV/1348.

B

Vlasnički list

Rbr	UPISI	Primjedba
1.	Udio: 1/1 Tip:DRŽAVNO VLASNIŠTVO DRŽAVNO VLASNIŠTVO, Adresa: ; JMB: null Pr. 19.12.2006.god. Dn. 11075/06 Prema stanju vlasničkog lista zk.ul. CXXXV/290, nekretnine opisane u A I listu uknjižene su kao: DRŽAVNO VLASNIŠTVO.	Preuzeto dana 26.03.2009.god. iz KO Sarajevo Mahala CXXXV/1348
2.	Udio: / Tip:DRŽAVNO VLASNIŠTVO SFRJ - Državni sekretarijat za narodnu odbranu, Adresa: ; JMB: null Pr. 19.12.2006.god. Dn. 11075/06 Prema stanju vlasničkog lista zk.ul. CXXXV/290, upisan je nosioc prava raspolaganja na nekretnine opisane u A I listu.	Preuzeto dana 26.03.2009.god. iz KO Sarajevo Mahala CXXXV/1348

C

Teretni list

Rbr	UPISI	Iznos (KM)	Primjedba
	Nema tereta.		

* Zvjezdica pored broja parcele/interne oznake znači da je plombirana, tj. postoji zahtjev/-i vezan za tu parcelu.

Potpis referenta:_____

SUD / ORGAN KOJI VODI JAVNU EVIDENCIJU (naziv, sjedište, kontakt-podaci, ovlašteno službeno lice):OPĆINSKI SUD SARAJEVO

Rbr.	PODACI O NEKRETNINAMA	31.12.1991.	18.03.2005.	Trenutno stanje
1.	NAZIV POLITIČKE OPŠTINE / OPĆINE	SARAJEVO	SARAJEVO	SARAJEVO
2.	NAZIV KATASTARSKE OPŠTINE / OPĆINE	Mahala CXXXV	Mahala CXXXV	Mahala CXXXV
3.	BROJ ZEMLJIŠNO-KNJIŽNOG ULOŠKA	431	431	431
4.	OZNAKA NEKRETNINA (opis i površina)	Kuća 06 94	Kuća 06 94	Kuća 06 94
5.	BROJ ZEMLJIŠTA (stari i novi broj parcele)	1592	1592	1592
6.	VRSTA / OBLIK IMOVINE / SVOJINE	Državno vlasništvo	Državno vlasništvo	Državno vlasništvo
7.	NOSILAC PRAVA VLASNIŠTVA			
8.	NOSILAC PRAVA RASPOLAGANJA	SFRJ Državni sek. Za nar. odbranu	SFRJ Državni sek. Za nar. odbranu	SFRJ Državni sek. Za nar. odbranu
9.	NOSILAC PRAVA UPRAVLJANJA			
10.	NOSILAC PRAVA KORIŠTENJA			
11.	NOSILAC NEKOG DRUGOG STVARNOG PRAVA			
12.	TERETI I OGRANIČENJA			
13.	OSTALE NAPOMENE			

BOSNA I HERCEGOVINA
FEDERACIJA BOSNE I HERCEGOVINE
OPĆINSKI SUD SARAJEVO
ZEMLJIŠNOKNJIŽNI URED/KANCELARIJA
14.10.2009

065-0-Nar-09-0 62173

V.K

Politička općina/opština: **SARAJEVO**

NAR i RZ broj: _____

Katastarska općina/opština: **SP_SARAJEVO - MAHALA CXXXV**

ZK uložak: **481**

Zemljišnoknjižni izvadak

A

Popisni list

Rbr	Broj zemljišta (parcele)	OZNAKA NEKRETNINA	Površina ha	Površina a	Površina m²	Primjedba
1.	3307	GRADILIŠTE "GRBAVICA"; GRADILISTE — 00 27	—	00	27	Preuzeto dana 16.07.2008.godine iz KO Sarajevo Mahala CXXXV/1306.
2.	3308	GRADILIŠTE "GRBAVICA"; GRADILISTE — 06 30	—	06	30	Preuzeto dana 16.07.2008.godine iz KO Sarajevo Mahala CXXXV/1306.

PRIJE BR ISKZ

B

Vlasnički list

Rbr	UPISI	Primjedba
1.	Udio: 1/1 Tip:DRŽAVNO VLASNIŠTVO DRŽAVNO VLASNIŠTVO, Adresa: ; JMB: null Pr. 29 .04.2004. Dn:4705/04 Na osnovu rješenja Općine Novo Sarajevo br.08-31-10/00 09.02.12.2003. i od 28.01.2004. zemljište opisano u A I listu uknjiženo je kao: DRŽAVNO VLASNIŠTVO	Preuzeto dana 16.07.2008.godine iz KO Sarajevo Mahala CXXXV/1306. NAPOMENA: Ispravan datum rješenja općine Novo Sarajevo 02.12.2003 i od 28.01.2004

C

Teretni list

Rbr	UPISI	Iznos (KM)	Primjedba
1.	Pr. 29.04. 2004. Dn:4705/04 Na osnovu rješenja Općine Novo Sarajevo iz Sarajevo br:08-31-10/00 od 02.12.2003. i od 28 i 2004 uknjižuje se pravo korištenja radi izgradnje kotlovnice "GRBAVICA" i rezervoara na zemljištu u A I listu u korist: K.J.K.P Toplane-Sarajevo iz Sarajevo sa 1/1		

Potpis referenta: _____

SUD / ORGAN KOJI VODI JAVNU EVIDENCIJU (naziv, sjedište, kontakt-podaci, ovlašteno službeno lice):OPĆINSKI SUD SARAJEVO

Rbr.	PODACI O NEKRETNINAMA	31.12.1991.	18.03.2005.	Trenutno stanje
1.	NAZIV POLITIČKE OPŠTINE / OPĆINE	SARAJEVO	SARAJEVO	SARAJEVO
2.	NAZIV KATASTARSKE OPŠTINE / OPĆINE	Mahala CXXXV	Mahala CXXXV	Mahala CXXXV
3.	BROJ ZEMLJIŠNO-KNJIŽNOG ULOŠKA	481	481	481
4.	OZNAKA NEKRETNINA (opis i površina)	Gradilište 06 30	Gradilište 06 30	Gradilište 06 30
5.	BROJ ZEMLJIŠTA (stari i novi broj parcele)	3308	3308	3308
6.	VRSTA / OBLIK IMOVINE / SVOJINE	Državno vlasništvo	Državno vlasništvo	Državno vlasništvo
7.	NOSILAC PRAVA VLASNIŠTVA			
8.	NOSILAC PRAVA RASPOLAGANJA			
9.	NOSILAC PRAVA UPRAVLJANJA			
10.	NOSILAC PRAVA KORIŠTENJA			
11.	NOSILAC NEKOG DRUGOG STVARNOG PRAVA			
12.	TERETI I OGRANIČENJA		Toplane	Toplane
13.	OSTALE NAPOMENE			

BOSNA I HERCEGOVINA
FEDERACIJA BOSNE I HERCEGOVINE
OPĆINSKI SUD SARAJEVO
ZEMLJIŠNOKNJIŽNI URED/KANCELARIJA
14.10.2009

V.K

065-0- Nar-09-0 6217

Politička općina/opština: **SARAJEVO**

NAR i RZ broj: _____

Katastarska općina/opština: **SP_SARAJEVO - MAHALA CXXXV**

ZK uložak: **495**

Zemljišnoknjižni izvadak

A

Popisni list

Rbr	Broj zemljišta (parcele)	OZNAKA NEKRETNINA	Površina			Primjedba
			ha	a	m²	
1.	3346	ZEMLJIŠTE ISPOD STAMBENO POSLOVNE ZGRADE ; ZEMLJIŠTE ISPOD STAMBENO POSLOVNOG OBJEKTA — 05 32	—	05	32	Preuzeto dana 17.07.2008. iz KO Sarajevo Mahala CXXXV/1326.

B

PRIJE SUG BILO PRIVATNO

Vlasnički list

Rbr	UPISI	Primjedba
1.	Udio: 1/1 Tip:DRŽAVNO VLASNIŠTVO DRŽAVNO VLASNIŠTVO, Adresa: ; JMB: null Pr. 27.08.2004. Dn. 8679/04 Prema stanju vlasničkog ista zk.ul. CXXXV/190 zemljište opisano u A I listu uknjiženo je kao: DRŽAVNO VLASNIŠTVO	Preuzeto dana 17.07.2008. iz KO Sarajevo Mahala CXXXV/1326.
2.	Udio: / Tip:DRŽAVNO VLASNIŠTVO ZABILJEŽBA, Adresa: ; JMB: null Pr. 30.08.2004. Dn. 8706/04 Zabilježuje se da je prijedlog G.P vranica Sarajevo za planu objekta na parceli 3346.	Preuzeto dana 17.07.2008. iz KO Sarajevo Mahala CXXXV/1326. NAPOMENA: Zabilježeno je da je prijedlog GP.Vranica za uplanu objekta na parceli 3346-ODBIJEN.

C

Teretni list

Rbr	UPISI	Iznos (KM)	Primjedba
1.	Pr. 27.08. 2004. Dn. 8679/04 Na dva rješenja Općine Novo Sarajevo od 16.07.2004. br. 08-31-203/04 i br i građenja štambeno poslovnog objekta O-14 na zemljištu u AI listu u korist : G.P "VRANICA " Sarajevo sa 1/1		NAPOMENA: Ispravan broj rješenja od 16.07.2004. je br.08-31-203-1/04.

Potpis referenta: _____

* Zvjezdica pored broja parcele/interne oznake znači da je plombirana, tj. postoji zahtjev/-i vezan za tu parcelu.

SUD / ORGAN KOJI VODI JAVNU EVIDENCIJU (naziv, sjedište, kontakt-podaci, ovlašteno službeno lice):OPĆINSKI SUD SARAJEVO

Rbr.	PODACI O NEKRETNINAMA	31.12.1991.	18.03.2005.	Trenutno stanje
1.	NAZIV POLITIČKE OPŠTINE / OPĆINE	SARAJEVO	SARAJEVO	SARAJEVO
2.	NAZIV KATASTARSKE OPŠTINE / OPĆINE	Mahala CXXXV	Mahala CXXXV	Mahala CXXXV
3.	BROJ ZEMLJIŠNO-KNJIŽNOG ULOŠKA	495	495	495
4.	OZNAKA NEKRETNINA (opis i površina)	Zemljište ispod objekta 05 32	Zemljište ispod objekta 05 32	Zemljište ispod objekta 05 32
5.	BROJ ZEMLJIŠTA (stari i novi broj parcele)	3346	3346	3346
6.	VRSTA / OBLIK IMOVINE / SVOJINE	Državno vlasništvo	Državno vlasništvo	Državno vlasništvo
7.	NOSILAC PRAVA VLASNIŠTVA			
8.	NOSILAC PRAVA RASPOLAGANJA			
9.	NOSILAC PRAVA UPRAVLJANJA			
10.	NOSILAC PRAVA KORIŠTENJA			
11.	NOSILAC NEKOG DRUGOG STVARNOG PRAVA			
12.	TERETI I OGRANIČENJA		GP Vranica	GP Vranica
13.	OSTALE NAPOMENE			

BOSNA I HERCEGOVINA
FEDERACIJA BOSNE I HERCEGOVINE
OPĆINSKI SUD SARAJEVO
ZEMLJIŠNOKNJIŽNI URED/KANCELARIJA
14.10.2009

065-0-Nar-09-0 62173

V-E

Politička općina/opština: **SARAJEVO**

NAR i RZ broj: _____

Katastarska općina/opština: **SP_SARAJEVO - MAHALA CXXXV**

ZK uložak: **481**

Zemljišnoknjižni izvadak

A

Popisni list

Rbr	Broj zemljišta (parcele)	OZNAKA NEKRETNINA	Površina ha	Površina a	Površina m²	Primjedba
1.	3307	GRADILIŠTE "GRBAVICA"; GRADILISTE — 00 27	—	00	27	Preuzeto dana 16.07.2008.godine iz KO Sarajevo Mahala CXXXV/1306.
2.	3308	GRADILIŠTE "GRBAVICA"; GRADILISTE — 06 30	—	06	30	Preuzeto dana 16.07.2008.godine iz KO Sarajevo Mahala CXXXV/1306.

PREJE BR. ISKAZ

B

Vlasnički list

Rbr	UPISI	Primjedba
1.	Udio: 1/1 Tip:DRŽAVNO VLASNIŠTVO DRŽAVNO VLASNIŠTVO, Adresa: ; JMB: null Pr. 29 .04.2004. Dn:4705/04 Na osnovu rješenja Općine Novo Sarajevo br.08-31-10/00 09.02.12.2003. i od 28.01.2004. zemljište opisano u A I listu uknjiženo je kao: DRŽAVNO VLASNIŠTVO	Preuzeto dana 16.07.2008.godine iz KO Sarajevo Mahala CXXXV/1306. NAPOMENA: Ispravan datum rješenja općine Novo Sarajevo 02.12.2003 i od 28.01.2004

C

Teretni list

Rbr	UPISI	Iznos (KM)	Primjedba
1.	Pr. 29.04. 2004. Dn:4705/04 Na osnovu rješenja Općine Novo Sarajevo iz Sarajevo br:08-31-10/00 od 02.12.2003. i od 28 i 2004 uknjižuje se pravo korištenja radi izgradnje kotlovnice "GRBAVICA" i rezervoara na zemljištu u A I listu u korist: K.J.K.P Toplane-Sarajevo iz Sarajevo sa 1/1		

Potpis referenta: _____

SUD / ORGAN KOJI VODI JAVNU EVIDENCIJU (naziv, sjedište, kontakt-podaci, ovlašteno službeno lice):OPĆINSKI SUD SARAJEVO

Rbr.	PODACI O NEKRETNINAMA	31.12.1991.	18.03.2005.	Trenutno stanje
1.	NAZIV POLITIČKE OPŠTINE / OPĆINE	SARAJEVO	SARAJEVO	SARAJEVO
2.	NAZIV KATASTARSKE OPŠTINE / OPĆINE	Mahala CXXXV	Mahala CXXXV	Mahala CXXXV
3.	BROJ ZEMLJIŠNO-KNJIŽNOG ULOŠKA	481	481	481
4.	OZNAKA NEKRETNINA (opis i površina)	Gradilište 06 30	Gradilište 06 30	Gradilište 06 30
5.	BROJ ZEMLJIŠTA (stari i novi broj parcele)	3308	3308	3308
6.	VRSTA / OBLIK IMOVINE / SVOJINE	Državno vlasništvo	Državno vlasništvo	Državno vlasništvo
7.	NOSILAC PRAVA VLASNIŠTVA			
8.	NOSILAC PRAVA RASPOLAGANJA			
9.	NOSILAC PRAVA UPRAVLJANJA			
10.	NOSILAC PRAVA KORIŠTENJA			
11.	NOSILAC NEKOG DRUGOG STVARNOG PRAVA			
12.	TERETI I OGRANIČENJA		Toplane	Toplane
13.	OSTALE NAPOMENE			

BOSNA I HERCEGOVINA
FEDERACIJA BOSNE I HERCEGOVINE
OPĆINSKI SUD SARAJEVO
ZEMLJIŠNOKNJIŽNI URED/KANCELARIJA
14.10.2009

065-0-Nar-09-0 62170

Politička općina/opština: **SARAJEVO**

NAR i RZ broj: _____

Katastarska općina/opština: **SP_SARAJEVO - MAHALA CXXXV**

ZK uložak: **956**

Zemljišnoknjižni izvadak

A

Popisni list

Rbr	Broj zemljišta (parcele)	OZNAKA NEKRETNINA	Površina ha	Površina a	Površina m²	Primjedba
1.	825	oranica; ORANICA ---- 12 05	----	12	05	Preuzeto dana 19.08.2008.god. iz Zk.ul. 422 KO Sarajevo-Mahala CXXXV.

B

Vlasnički list

Rbr	UPISI	Primjedba
1.	Udio: 1/5 Tip:SUVLASNIŠTVO KOLDŽO (MEHMED) SULEJMAN, Adresa: ; JMB: null Pr. 27.05.1968.god. Dn. 2909/68 Na osnovu rješenja o nasljeđivanju O.S. I Sarajevo od 19.2.1968.god. O: 65/68 uknjiženo je pravo vlasništva na nekretnine u A II listu	Preuzeto dana 19.08.2008.god. iz Zk.ul. 422 KO Sarajevo-Mahala CXXXV.
2.	Udio: 1/5 Tip:SUVLASNIŠTVO KOLDŽO (MEHMED) ŠABAN, Adresa: ; JMB: null Pr. 27.05.1968.god. Dn. 2909/68 Na osnovu rješenja o nasljeđivanju O.S. I Sarajevo od 19.2.1968.god. O: 65/68 uknjiženo je pravo vlasništva na nekretnine u A II listu	Preuzeto dana 19.08.2008.god. iz Zk.ul. 422 KO Sarajevo-Mahala CXXXV.
3.	Udio: 1/5 Tip:SUVLASNIŠTVO KOLDŽO (MEHMED) KEMAL, Adresa: ; JMB: null Pr. 27.05.1968.god. Dn. 2909/68 Na osnovu rješenja o nasljeđivanju O.S. I Sarajevo od 19.2.1968.god. O: 65/68 uknjiženo je pravo vlasništva na nekretnine u A II listu	Preuzeto dana 19.08.2008.god. iz Zk.ul. 422 KO Sarajevo-Mahala CXXXV.
4.	Udio: 1/5 Tip:SUVLASNIŠTVO KOLDŽO (MEHMED) IBRAHIM, Adresa: ; JMB: null Pr. 27.05.1968.god. Dn. 2909/68 Na osnovu rješenja o nasljeđivanju O.S. I Sarajevo od 19.2.1968.god. O: 65/68 uknjiženo je pravo vlasništva na nekretnine u A II listu	Preuzeto dana 19.08.2008.god. iz Zk.ul. 422 KO Sarajevo-Mahala CXXXV.

5.	Udio: 1/5 Tip:SUVLASNIŠTVO BAŠIĆ rod. KOLDŽO (-) SELVETA, Adresa: ; JMB: null Pr. 27.05.1968.god. Dn. 2909/68 Na osnovu rješenja o nasljeđivanju O.S. I Sarajevo od 19.2.1968.god. O: 65/68 uknjiženo je pravo vlasništva na nekretnine u A II listu	Preuzeto dana 19.08.2008.god. iz Zk.ul. 422 KO Sarajevo-Mahala CXXXV.

C

Teretni list

Rbr	UPISI	Iznos (KM)	Primjedba
1.	Pr. 13.04.1956.god. Dn. 1039/56 Prema stanju zk. ul. br. CXXXV/383: Pr. 02.11.1940.god. Dn. 5484/40 SPOREDNI ULOŽAK Uknjiženo je prinudno založno pravo na 2/9 nekretnina u A I SEMIZA ALIJE sa istim sadržajem kao u gl. ul. CXXXV/35 pod C/10.		

Potpis referenta:

SUD / ORGAN KOJI VODI JAVNU EVIDENCIJU (naziv, sjedište, kontakt-podaci, ovlašteno službeno lice):OPĆINSKI SUD SARAJEVO

Rbr.	PODACI O NEKRETNINAMA	31.12.1991.	18.03.2005.	Trenutno stanje
1.	NAZIV POLITIČKE OPŠTINE / OPĆINE	SARAJEVO	SARAJEVO	SARAJEVO
2.	NAZIV KATASTARSKE OPŠTINE / OPĆINE	Mahala CXXXV	Mahala CXXXV	Mahala CXXXV
3.	BROJ ZEMLJIŠNO-KNJIŽNOG ULOŠKA	956	956	956
4.	OZNAKA NEKRETNINA (opis i površina)	Oranica 12 05	Oranica 12 05	Oranica 12 05
5.	BROJ ZEMLJIŠTA (stari i novi broj parcele)	825	825	825
6.	VRSTA / OBLIK IMOVINE / SVOJINE	Privatno vlasništvo	Privatno vlasništvo	Privatno vlasništvo
7.	NOSILAC PRAVA VLASNIŠTVA			
8.	NOSILAC PRAVA RASPOLAGANJA			
9.	NOSILAC PRAVA UPRAVLJANJA			
10.	NOSILAC PRAVA KORIŠTENJA			
11.	NOSILAC NEKOG DRUGOG STVARNOG PRAVA			
12.	TERETI I OGRANIČENJA			
13.	OSTALE NAPOMENE			

BOSNA I HERCEGOVINA
FEDERACIJA BOSNE I HERCEGOVINE
OPĆINSKI SUD SARAJEVO
ZEMLJIŠNOKNJIŽNI URED/KANCELARIJA
14.10.2009

065-0-Nar-09-0-62169

Politička općina/opština: **SARAJEVO**

NAR i RZ broj: _____

Katastarska općina/opština: **SP_SARAJEVO - MAHALA CXXXV**

ZK uložak: **580**

Zemljišnoknjižni izvadak

A

Popisni list

Rbr	Broj zemljišta (parcele)	OZNAKA NEKRETNINA	Površina ha	Površina a	Površina m²	Primjedba
1.	492	ORANICA; ORANICA — 12 25	---	12	25	Preuzeto dana 18.08.2008. iz KO Sarajevo Mahala CXXXV/181

B

Vlasnički list

Rbr	UPISI	Primjedba
1.	Udio: 1/1 Tip:DRŽAVNO VLASNIŠTVO DRŽAVNO VLASNIŠTVO, Adresa: ; JMB: null Pr. 17.05.1960. Dn.br: 1312/60 Na osnovu pravosnažnog rješenja Narodnog odbora opštine novo Sarajevo od 20.11.1959. br: 03-N.Š-51/60 zemljište opisano u A I listu uknjiženo je kao: DRŽAVNO VLASNIŠTVO.	Preuzeto dana 18.08.2008. iz KO Sarajevo Mahala CXXXV/181

C

Teretni list

Rbr	UPISI	Iznos (KM)	Primjedba
1.	Pr. 16.07.1960. Dn.br: 2145/60 Na osnovu pravosnažnog rješenja N.O.O Novo Sarajevo od 18.05.1960. br: 03.N.Š-51/60 uknjiženo je pravo trajnog korištenja - radi podizanja stambene zgrade na k.č. 492 upisanoj u A listu u korist: OSNOVNE ŠKOLE IVAN GORAN KOVAČIĆ U SARAJEVU		

Potpis referenta: _____

* Zvjezdica pored broja parcele/interne oznake znači da je plombirana, tj. postoji zahtjev/-i vezan za tu parcelu.

SUD / ORGAN KOJI VODI JAVNU EVIDENCIJU (naziv, sjedište, kontakt-podaci, ovlašteno službeno lice):OPĆINSKI SUD SARAJEVO

Rbr.	PODACI O NEKRETNINAMA	31.12.1991.	18.03.2005.	Trenutno stanje
1.	NAZIV POLITIČKE OPŠTINE / OPĆINE	SARAJEVO	SARAJEVO	SARAJEVO
2.	NAZIV KATASTARSKE OPŠTINE / OPĆINE	Mahala CXXXV	Mahala CXXXV	Mahala CXXXV
3.	BROJ ZEMLJIŠNO-KNJIŽNOG ULOŠKA	580	580	580
4.	OZNAKA NEKRETNINA (opis i površina)	Oranica 12 25	Oranica 12 25	Oranica 12 25
5.	BROJ ZEMLJIŠTA (stari i novi broj parcele)	492	492	492
6.	VRSTA / OBLIK IMOVINE / SVOJINE	Državno vlasništvo	Državno vlasništvo	Državno vlasništvo
7.	NOSILAC PRAVA VLASNIŠTVA			
8.	NOSILAC PRAVA RASPOLAGANJA			
9.	NOSILAC PRAVA UPRAVLJANJA			
10.	NOSILAC PRAVA KORIŠTENJA			
11.	NOSILAC NEKOG DRUGOG STVARNOG PRAVA			
12.	TERETI I OGRANIČENJA	Osnovna škola	Osnovna škola	Osnovna škola
13.	OSTALE NAPOMENE			

BOSNA I HERCEGOVINA
FEDERACIJA BOSNE I HERCEGOVINE
OPĆINSKI SUD SARAJEVO
ZEMLJIŠNOKNJIŽNI URED/KANCELARIJA
14.10.2009

065-0-Nar-09-0 62168

Politička općina/opština: **SARAJEVO**

NAR i RZ broj: _____

Katastarska općina/opština: **SP_SARAJEVO - MAHALA CXXXV**

ZK uložak: **539**

Zemljišnoknjižni izvadak

A

Popisni list

Rbr	Broj zemljišta (parcele)	OZNAKA NEKRETNINA				Površina ha	Površina a	Površina m²	Primjedba
1.	4	BAŠČA KOD KUĆE; BAŠČA	—	31	52	—	31	52	Preuzeto dana 15.08.2008.god. iz Zk.ul. 1 KO Sarajevo-Mahala CXXXV.
2.	3186	GRADILIŠTE; GRADILISTE	—	00	80	—	00	80	Preuzeto dana 15.08.2008.god. iz Zk.ul. 1 KO Sarajevo-Mahala CXXXV.
3.	3166	DVORIŠTE; DVORIŠTE	—	01	35	—	01	35	Preuzeto dana 15.08.2008.god. iz Zk.ul. 1 KO Sarajevo-Mahala CXXXV.
4.	3249	GRADILIŠTE; GRADILISTE	—	00	93	—	00	93	Preuzeto dana 15.08.2008.god. iz Zk.ul. 1 KO Sarajevo-Mahala CXXXV.
5.	3319	GRADILIŠTE; GRADILISTE	—	00	32	—	00	32	Preuzeto dana 15.08.2008.god. iz Zk.ul. 1 KO Sarajevo-Mahala CXXXV.
6.	5	KUĆA SA KUĆIŠTEM I DVORIŠTEM; KUĆA,KUĆIŠTE I DVORIŠTE	—	70	68	—	70	68	Preuzeto dana 15.08.2008.god. iz Zk.ul. 1 KO Sarajevo-Mahala CXXXV.
7.	6	DVORIŠTE; DVORIŠTE	—	34	73	—	34	73	Preuzeto dana 15.08.2008.god. iz Zk.ul. 1 KO Sarajevo-Mahala CXXXV.

B

Vlasnički list

Rbr	UPISI	Primjedba

* Zvjezdica pored broja parcele/interne oznake znači da je plombirana, tj. postoji zahtjev/-i vezan za tu parcelu.

1.	Udio: 1/1 Tip:DRŽAVNO VLASNIŠTVO DRŽAVNO VLASNIŠTVO, Adresa: ; JMB: null Pr. 22.10.1948. Dn.br. 1837/48 Na osnvou rješenja GNO u Sarajevu od 05.10.1948.god. a u smislu Uredbe o uknjižennju prava vlasništva nekretnine opisane u A I listu uknjižene su kao: DRŽAVNO VLASNIŠTVO	Preuzeto dana 15.08.2008.god. iz Zk.ul. 1 KO Sarajevo-Mahala CXXXV.
2.	Udio: / Tip:DRŽAVNO VLASNIŠTVO GRADSKA UPRAVA DRŽAVNIH NEKRETNINA U SARAJEVU, Adresa: ; JMB: null Pr. 22.10.1948. Dn.br. 1837/48 Na osnvou rješenja GNO u Sarajevu od 05.10.1948.god. upisan je nosilac prava raspolaganja na nekretninama u A I listu	Preuzeto dana 15.08.2008.god. iz Zk.ul. 1 KO Sarajevo-Mahala CXXXV.

C

Teretni list

Rbr	U P I S I	Iznos (KM)	Primjedba
	Nema tereta.		

Potpis referenta:

SUD / ORGAN KOJI VODI JAVNU EVIDENCIJU (naziv, sjedište, kontakt-podaci, ovlašteno službeno lice):OPĆINSKI SUD SARAJEVO

Rbr.	PODACI O NEKRETNINAMA	31.12.1991.	18.03.2005.	Trenutno stanje
1.	NAZIV POLITIČKE OPŠTINE / OPĆINE	SARAJEVO	SARAJEVO	SARAJEVO
2.	NAZIV KATASTARSKE OPŠTINE / OPĆINE	Mahala CXXXV	Mahala CXXXV	Mahala CXXXV
3.	BROJ ZEMLJIŠNO-KNJIŽNOG ULOŠKA	539	539	539
4.	OZNAKA NEKRETNINA (opis i površina)	Dvorište 34 73	Dvorište 34 73	Dvorište 34 73
5.	BROJ ZEMLJIŠTA (stari i novi broj parcele)	6	6	6
6.	VRSTA / OBLIK IMOVINE / SVOJINE	Državno vlasništvo	Državno vlasništvo	Državno vlasništvo
7.	NOSILAC PRAVA VLASNIŠTVA			
8.	NOSILAC PRAVA RASPOLAGANJA	Gradska uprava državnih nekretnina	Gradska uprava državnih nekretnina	Gradska uprava državnih nekretnina
9.	NOSILAC PRAVA UPRAVLJANJA			
10.	NOSILAC PRAVA KORIŠTENJA			
11.	NOSILAC NEKOG DRUGOG STVARNOG PRAVA			
12.	TERETI I OGRANIČENJA			
13.	OSTALE NAPOMENE			

BOSNA I HERCEGOVINA
FEDERACIJA BOSNE I HERCEGOVINE
OPĆINSKI SUD SARAJEVO
ZEMLJIŠNOKNJIŽNI URED/KANCELARIJA
14.10.2009

065-0-Nar II-09-0 62172
V.K

Politička općina/opština: **SARAJEVO**

NAR i RZ broj: _____

Katastarska općina/opština: **SP_SARAJEVO - MAHALA CXXXV**

ZK uložak: **1960**

Zemljišnoknjižni izvadak

A

Popisni list

Rbr	Broj zemljišta (parcele)	OZNAKA NEKRETNINA	Površina ha	a	m²	Primjedba
1.	3237	I ZEMLJIŠTE ISPOD STAMBENO-POSLOVNOG OBJEKTA II STAMBENO POSLOVNI OBJEKAT SAGRAĐEN NA PARCELI br:3237; ZEMLJIŠTE ISPOD STAMBENO POSLOVNOG OBJEKTA --- 09 23	---	09	23	Preuzeto 26.08.2008.god. iz ZK.ul.br.1265 KO Sarajevo-Mahala CXXXV. Zabilježeno je da je zgrada sagrađena na parceli 3237, djelimično etažirana. Zk. ulošci posebnih dijelova zgrade su el.ul.1961-1964 KO Sarajevo-Mahala CXXXV.

B

Vlasnički list

ISTO KO U KNJIGI

Rbr	UPIS I	Primjedba
1.	Udio: 1/1 Tip:- DRŽAVNO VLASNIŠTVO, Adresa: ; JMB: null Pr.18.06.2001. Dn.br:6165/01 Prema stanju vlasničkog lista Zk.ul.br.CXXXV/881, prenešen je slijedeći upis: Pr. 11.06.1964. Dn.br. 2950/64 Na osnovu rješenja SO Centar Sarajevo od 21.05.1964.god. Kom.br. 487/60 zemljište opisano u A I listu uknjiženo je kao: DRŽAVNO VLASNIŠTVO	Preuzeto 26.08.2008.god. iz ZK.ul.br.1265 KO Sarajevo-Mahala CXXXV.
2.	Udio: 1/1 Tip:- DRŽAVNO VLASNIŠTVO, Adresa: ; JMB: null Pr.18.06.2001. Dn.br:6167/01 Na osnovu rješenja Općine N.Sarajevo od 08.01.2001.god. br:08-31-263/99, uknjiženo je pravo vlasništva na nekretnine opisane u A II listu.	Preuzeto 26.08.2008.god. iz ZK.ul.br.1265 KO Sarajevo-Mahala CXXXV.

3.	Udio: / Tip:- G.P. VRANICA Sarajevo, Adresa: ; JMB: null Pr.18.06.2001. Dn.br:6167/01 Na osnovu rješenja Općine N.Sarajevo od 08.01.2001.god. br:08-31-263/99, upisan je nosilac prava raspolaganja na nekretnine opisane u A II listu.	Preuzeto 26.08.2008.god. iz ZK.ul.br.1265 KO Sarajevo-Mahala CXXXV.

C

Teretni list

Rbr	U P I S I	Iznos (KM)	Primjedba
1.	Pr.18.06.2001. Dn.br:6167/01 Na osnovu člana 6. Zakona o određivanju građevinskog zemljišta u gradovima i naseljima gradskog karaktera na zemljištu u A listu pod I (na zemljištu pod zgradom i zemljištu koje je potrebno za njenu redovnu upotrebu) uknjiženo je PRAVO KORIŠTENJA u korist: Vlasnika zgrade kao zemljišnoknjžno tijelo II dok na tom zemljištu postoji zgrada.		

Potpis referenta:

SUD / ORGAN KOJI VODI JAVNU EVIDENCIJU (naziv, sjedište, kontakt-podaci, ovlašteno službeno lice):OPĆINSKI SUD SARAJEVO

Rbr.	PODACI O NEKRETNINAMA	31.12.1991.	18.03.2005.	Trenutno stanje
1.	NAZIV POLITIČKE OPŠTINE / OPĆINE	SARAJEVO	SARAJEVO	SARAJEVO
2.	NAZIV KATASTARSKE OPŠTINE / OPĆINE	Mahala CXXXV	Mahala CXXXV	Mahala CXXXV
3.	BROJ ZEMLJIŠNO-KNJIŽNOG ULOŠKA	1960	1960	1960
4.	OZNAKA NEKRETNINA (opis i površina)	Zemljište ispod objekta 09 23	Zemljište ispod objekta 09 23	Zemljište ispod objekta 09 23
5.	BROJ ZEMLJIŠTA (stari i novi broj parcele)	3237	3237	3237
6.	VRSTA / OBLIK IMOVINE / SVOJINE	Državno vlasništvo	Državno vlasništvo	Državno vlasništvo
7.	NOSILAC PRAVA VLASNIŠTVA			
8.	NOSILAC PRAVA RASPOLAGANJA		GP Vranica	GP Vranica
9.	NOSILAC PRAVA UPRAVLJANJA			
10.	NOSILAC PRAVA KORIŠTENJA			
11.	NOSILAC NEKOG DRUGOG STVARNOG PRAVA			
12.	TERETI I OGRANIČENJA			
13.	OSTALE NAPOMENE			

BOSNA I HERCEGOVINA
FEDERACIJA BOSNE I HERCEGOVINE
OPĆINSKI SUD SARAJEVO
ZEMLJIŠNOKNJIŽNI URED/KANCELARIJA
14.10.2009

065-0-Nar II-09-0 62163

Politička općina/opština: **SARAJEVO**

NAR i RZ broj: _____

Katastarska općina/opština: **SP_SARAJEVO - MAHALA CXXXV**

ZK uložak: **586**

Zemljišnoknjižni izvadak

A

Popisni list

Rbr	Broj zemljišta (parcele)	OZNAKA NEKRETNINA	Površina ha	Površina a	Površina m²	Primjedba
1.	493	ORANICA; ORANICA — 09 57	—	09	57	Preuzeto dana 18.08.2008. iz KO Sarajevo Mahala CXXXV/182

B

Vlasnički list

Rbr	UPISI	Primjedba
1.	Udio: 1/2 Tip:SUVLASNIŠTVO HAMDIBAJRAKTAREVIĆ (MUSTAFA) MUHAMED, Adresa: ; JMB: null Pr. 02.05.1925. G: 1326/25 Na osnovu odluke o diobi nekretnina ddo Sarajevo 23.03.1925. O 1453/23 uknjiženo je pravo vlasništva na nekretnine u A I listu.	Preuzeto dana 18.08.2008. iz KO Sarajevo Mahala CXXXV/182
2.	Udio: 1/2 Tip:SUVLASNIŠTVO HAMDIBAJRAKTAREVIĆ (MUSTAFA) MEJRA, Adresa: ; JMB: null Pr. 02.05.1925. G: 1326/25 Na osnovu odluke o diobi nekretnina ddo Sarajevo 23.03.1925. O 1453/23 uknjiženo je pravo vlasništva na nekretnine u A I listu.	Preuzeto dana 18.08.2008. iz KO Sarajevo Mahala CXXXV/182

C

Teretni list

Rbr	UPISI	Iznos (KM)	Primjedba
	Nema tereta.		

Potpis referenta: _____

SUD / ORGAN KOJI VODI JAVNU EVIDENCIJU (naziv, sjedište, kontakt-podaci, ovlašteno službeno lice):OPĆINSKI SUD SARAJEVO

Rbr.	PODACI O NEKRETNINAMA	31.12.1991.	18.03.2005.	Trenutno stanje
1.	NAZIV POLITIČKE OPŠTINE / OPĆINE	SARAJEVO	SARAJEVO	SARAJEVO
2.	NAZIV KATASTARSKE OPŠTINE / OPĆINE	Mahala CXXXV	Mahala CXXXV	Mahala CXXXV
3.	BROJ ZEMLJIŠNO-KNJIŽNOG ULOŠKA	586	586	586
4.	OZNAKA NEKRETNINA (opis i površina)	Oranica 09 57	Oranica 09 57	Oranica 09 57
5.	BROJ ZEMLJIŠTA (stari i novi broj parcele)	493	493	493
6.	VRSTA / OBLIK IMOVINE / SVOJINE	Privatno vl.	Privatno vl.	Privatno vl.
7.	NOSILAC PRAVA VLASNIŠTVA			
8.	NOSILAC PRAVA RASPOLAGANJA			
9.	NOSILAC PRAVA UPRAVLJANJA			
10.	NOSILAC PRAVA KORIŠTENJA			
11.	NOSILAC NEKOG DRUGOG STVARNOG PRAVA			
12.	TERETI I OGRANIČENJA			
13.	OSTALE NAPOMENE			

BOSNA I HERCEGOVINA
FEDERACIJA BOSNE I HERCEGOVINE
OPĆINSKI SUD SARAJEVO
ZEMLJIŠNOKNJIŽNI URED/KANCELARIJA
14.10.2009

065-0-Nar-09-0 62166

Politička općina/opština: **SARAJEVO**

NAR i RZ broj: _____

Katastarska općina/opština: **SP_SARAJEVO - MAHALA CXXXV**

ZK uložak: **1980**

Zemljišnoknjižni izvadak

A

Popisni list

Ostali upisi u ovom listu su ispušteni.

Rbr	Broj zemljišta (parcele)	OZNAKA NEKRETNINA	Površina ha	Površina a	Površina m²	Primjedba
51.	845	VRT; VRT — 03 65	---	03	65	Preuzeto dana 02.09. 2008. iz k.o. Sarajevo Mahala CXXXV/52
52.	846	GRADILIŠTE; GRADILISTE — 08 64	---	08	64	Preuzeto dana 02.09. 2008. iz k.o. Sarajevo Mahala CXXXV/52

B

Vlasnički list

Rbr	UPISI	Primjedba
1.	Udio: 1/1 Tip:DRŽAVNO VLASNIŠTVO DRŽAVNO VLASNIŠTVO, Adresa: ; JMB: null Na temelju gruntovnog zk. ul. br. CXXXV/52 , zemljište opisano u A listu uknjiženo je kao DRŽAVNO VLASNIŠTVO.	Preuzeto dana 02.09. 2008. iz k.o. Sarajevo Mahala CXXXV/52

C

Teretni list

Rbr	UPISI	Iznos (KM)	Primjedba
	Nema tereta.		

Potpis referenta: _____

* Zvjezdica pored broja parcele/interne oznake znači da je plombirana, tj. postoji zahtjev/-i vezan za tu parcelu.

SUD / ORGAN KOJI VODI JAVNU EVIDENCIJU (naziv, sjedište, kontakt-podaci, ovlašteno službeno lice):OPĆINSKI SUD SARAJEVO

Rbr.	PODACI O NEKRETNINAMA	31.12.1991.	18.03.2005.	Trenutno stanje
1.	NAZIV POLITIČKE OPŠTINE / OPĆINE	SARAJEVO	SARAJEVO	SARAJEVO
2.	NAZIV KATASTARSKE OPŠTINE / OPĆINE	Mahala CXXXV	Mahala CXXXV	Mahala CXXXV
3.	BROJ ZEMLJIŠNO-KNJIŽNOG ULOŠKA	1980	1980	1980
4.	OZNAKA NEKRETNINA (opis i površina)	Vrt 03 65 Gradilište 08 64	Vrt 03 65 Gradilište 08 64	Vrt 03 65 Gradilište 08 64
5.	BROJ ZEMLJIŠTA (stari i novi broj parcele)	845 i 846	845 i 846	845 i 846
6.	VRSTA / OBLIK IMOVINE / SVOJINE	Državno vlasništvo	Državno vlasništvo	Državno vlasništvo
7.	NOSILAC PRAVA VLASNIŠTVA			
8.	NOSILAC PRAVA RASPOLAGANJA			
9.	NOSILAC PRAVA UPRAVLJANJA			
10.	NOSILAC PRAVA KORIŠTENJA			
11.	NOSILAC NEKOG DRUGOG STVARNOG PRAVA			
12.	TERETI I OGRANIČENJA			
13.	OSTALE NAPOMENE			