

Opština : BOSANSKI NOVI

Posjedovni list : 323

Computer : SAR-INVENT5

ID : 12

Katastarski srez Bosanski Novi

Katastarska opština Svodna

Date : 10/7/2009

Katbr.	Posjedni	DIO	SV
10704	D.S.STANICA MILICIJE BOS.NOVI	1/1	D

Dio	Blok	Osnb	Podb	Brpl	Brsk	Naziv parcel	Kultura	Klasa	Površina	Br.prom.
	000	4272	1	11	6	DVORI[TE	Kuja i zgrada	0	2 08	
							Dvori[te	0	4 59	
	000	4273	0	10	6	RO[AK	Njiva	2	31 98	
	000	4274	0	11	6	RO[AK	Kanal	0	1 80	✓
	000	4275	1	11	6	RO[AK	Njiva	2	9 42	✓
Pov. Ukupno:									49 87	

LIPISATI OVAJ PL KAO
STANJE 31.12.1999.

TRAŽITI PL 4273/2 i 4274/1 → PL 866 u m. o. g.



Република Српска
Републичка управа за геодетске
и имовинско-правне послове
Бања Лука

**ПОДРУЧНА ЈЕДИНИЦА
НОВИ ГРАД**

Општина: НОВИ ГРАД
Катастарски срез: НОВИ ГРАД
Катастарска општина: Сводна
Број: 21.33/952.1-1-2833/2009
Датум: 11. 11. 2009

На основу члана 10. став 1. Закона о одржавању премјера и катастра земљишта ("Службени гласник Републике Српске", број 19/96), на захтјев

ПЈ НОВИ ГРАД

из ,

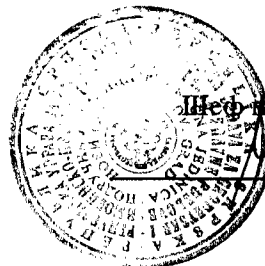
издаје се

ПОСЈЕДОВНИ ЛИСТ - ПРЕПИС
број: 323 / 5

Подаци о посједнику на земљишту			
Матични број	Индикације посједника	Седиште или пребивалиште и адреса	Део посјела
0000000010704	Д.С.СТАНИЦА МИЛИЦИЈЕ ПОСЈЕДНИК	НОВИ ГРАД	1/1

Подаци о земљишту									
Блок	Број парцеле		План Скица	Потес Култура	Класа	Површина м2	Приход	СП Припис	Примједба
	основни	подброј							
	4273	1	000 000	РАШАК њива	2	2674	25.56	0/ 323	0
	4274		011 006	РОШАК јаз		180	.00	0/ 323	0
	4275	1	011 006	РОШАК њива	2	942	9.00	0/ 323	0
						3796	34.56		

Накнада је ослобођена на основу члана 7. Закона о накнадама за коришћење података премјера и катастра некретнина и вршење услуга у области премјера и катастра некретнина ("Службени гласник РС", бр. 19/96).

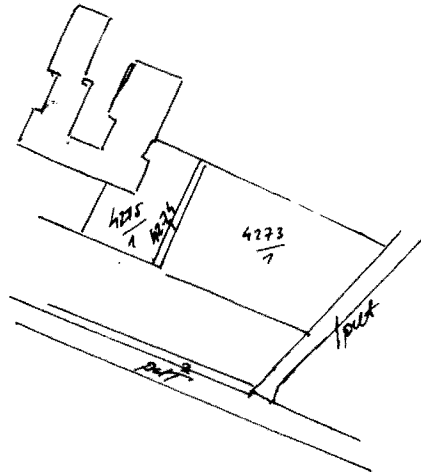


Шеф подручне јединице:

[Signature]

КОПИЈА КАТАСТАРСКОГ ПЛАНА

Размјера 1: *2500*



Катастарски подаци:

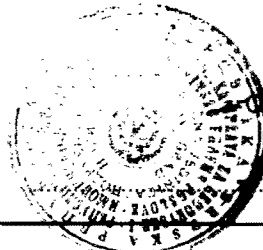
Број посједовног листа	Број парцеле		Култура и класа	м ²	Посједник
	Нови премјер	Стари премјер			
323	4273/1		КЛИВА (21)	2674	D. S. STANIĆ MILIČIĆE
323	4274		ЖАЗ	180	НОВИ ГРАД
323	4275/1		КЛИВА (21)	942	-/-

Мјесто и датум: *Н. ГРАД 13. М. 2009.*

Изradio:

[Signature]

Одјелова:



[Signature]

Politička općina/opština: **NOVI GRAD**
Katastarska općina/opština: **SP SVODNA**

NAR i RZ BROJ: **3104/09-6**
ZK uložak: **860**

Zemljišnoknjižni izvadak

A

Popisni list

Rbr	Broj zemljišta (parcele)	OZNAKA NEKRETNINA	Površina			Primjedba
			ha	a	m ²	
1.	679/3	Rašak; Oranica ----- 09 42	----	09	42	Dana 28.11.2008 god. preuzeto iz z.k. ul. br.500 iste k.o.

B

Vlasnički list

Rbr	UPISI	Primjedba
1.	Udio: 1/1 Tip:Vlasništvo Država, Adresa: Bosna i Hercegovina, Republika Srpska, Novi Grad,Nepoznata ; JMB: null PR. 05.02.1964 god. DN.131/65 Na osnovu rješenja ovog suda 22.02.1965 god. prenesena je vlastovnica z.k. ul. br.73 i uknjiženo je pravo vlasništva na nekretnine u A listu.	Dana 28.11.2008 god. preuzeto iz z.k. ul. br.500 iste k.o.

C

Teretni list

Rbr	UPISI	Iznos (KM)	Primjedba
1.	PR. 05.02.1965 god. DN.131/65 Na osnovu rješenja SO-e Bos.Novi br.03/2-NS-678/1 od 28.12.1964 god. uknjiženo je pravo korištenja na nekretnine u A listu u korist: Državnog sekretarijata za unutrašnje poslove SRBIH Stanica narodne milicije u Bos.Novom sa 1/1.		Dana 28.11.2008 god. preuzeto iz z.k. ul. br.500 iste k.o.

Potpis referenta: _____



Република Српска
Републичка управа за геодетске
и имовинско-правне послове
Бања Лука

**ПОДРУЧНА ЈЕДИНИЦА
НОВИ ГРАД**

Општина: **НОВИ ГРАД**
Катастарски срез: **НОВИ ГРАД**
Катастарска општина: **Сводна**
Број: **21.33/952.1-1-2844/2009**
Датум: **11. 11. 2009**

На основу члана 10. став 1. Закона о одржавању премјера и катастра земљишта ("Службени гласник Републике Српске", број 19/96), на захтјев

ПЈ **НОВИ ГРАД**

из ,

издаје се

ПОСЛЕДОВНИ ЛИСТ - ИЗВОД
број: 866 / 5

Подаци о поседу на земљишту			
Матични број	Индикације поседника	Сједиште или пребивалиште и адреса	Лист посјела
0000000012809	СРПСКА ПРАВОСЛАВНА ЦРКВЕНА ОПШТИНА ПОСЈЕДНИК	СВОДНА	1/1

Подаци о земљишту										
Блок	Број парцеле		План Скица	Потес Култура	Класа	Површина м2	Приход	СП		Примједба
	основни	подброј						Припис		
	4272	1	011 006	ДВОРИШТЕ двориште		459	.00	0/ 323	0	
		1		кућа		208	.00	0/ 323	0	
						667	.00			

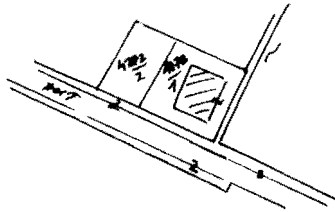
Накнада је ослобођена на основу члана 7. Закона о накнадама за коришћење података премјера и катастра некретнина и вршење услуга у области премјера и катастра некретнина ("Службени гласник РС", бр. 19/96).

Шеф подручне јединице:



КОПИЈА КАТАСТАРСКОГ ПЛАНА

Размјера 1: *2500*



Катастарски подаци:

Број посједног листа	Број парцеле		Култура и класа	м ²	Посједник
	Нови премјер	Стари премјер			
<i>866</i>	<i>4272/1</i>	<i>DVORISTE</i>	<i>KACA</i>	<i>208</i>	<i>SRPSKA PRAVOSLAVNA CRKVENA</i>
			<i>DVORISTE</i>	<i>459</i>	<i>OPSTINA - SVODHA</i>
					<i>/</i>

Мјесто и датум: *N. GRAD 12.11.2009. г.*

Израдио:

[Signature]

Опјерава:

[Signature]

