



Република Српска
Републичка управа за геодетске
и имовинско-правне послове
Бања Лука

**ПОДРУЧНА ЈЕДИНИЦА
НОВИ ГРАД**

Општина: НОВИ ГРАД
Катастарски срез: НОВИ ГРАД
Катастарска општина: Нови Град
Број: 21.33/952.1-1-1/2009
Датум: 11. 11. 2009

На основу члана 10. став 1. Закона о одржавању премјера и катастра земљишта ("Службени гласник Републике Српске", број 19/96), на захтјев

ПЈ НОВИ ГРАД

из ,


издаје се

**ПОСЛЕДОВНИ ЛИСТ - ПРЕПИС
број: 890 / 2**

Подаци о поседнику на земљишту			
Матични број	Индикације поседника	Седиште или пребивалиште и адреса	Дио посједа
0000000010704	Д.С.СТАНИЦА МИЛИЦИЈЕ ПОСЈЕДНИК	НОВИ ГРАД	1/1

Подаци о земљишту									
Блок	Број парцеле основни подброј	План Скина	Потес Култура	Класа	Површина м2	Приход	СП Припис	Примједба	
	344	022 004	БОЛНИЧКА УЛ. њива	5	945	4.85	0/ 0		
	1		кућа		160	.00	0/ 0		
					1105	4.85			

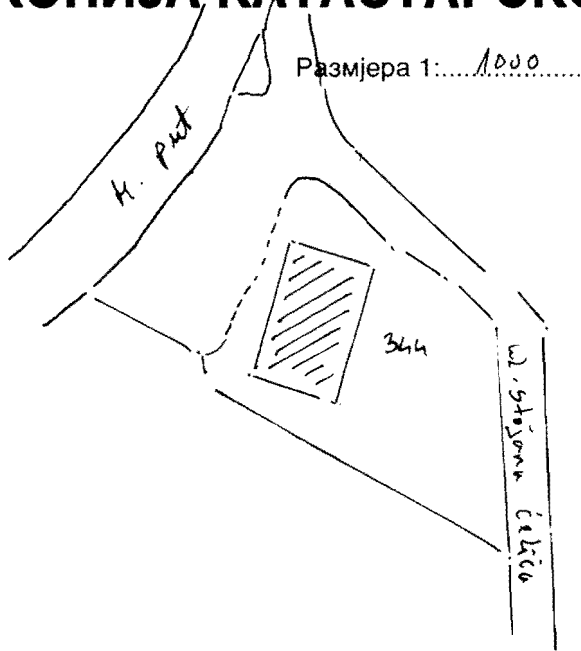
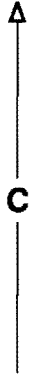
12 СРРС ✓
Накнада је ослобођена на основу члана 7. Закона о накнадама за коришћење података премјера и катастра некретнина и вршење услуга у области премјера и катастра некретнина ("Службени гласник РС", бр. 19/96).



Шеф подручне јединице:

[Handwritten signature]

КОПИЈА КАТАСТАРСКОГ ПЛАНА




Катастарски подаци:

Број посједовног листа	Број парцеле		Култура и класа	м ²	Посједник
	Нови премјер	Стари премјер			
890	344		Дјива 5 Квца	345 160 1105	Д.С. Станица Милиције Д. Брод /
					2

Мјесто и датум: Д. Брод 13. 11. 2009

Израдио:



Број рава: 4