

B O S N A I H E R C E G O V I N A  
FEDERACIJA BOSNE I HERCEGOVINE  
KANTON SARAJEVO  
OPĆINA NOVI GRAD  
Načelnik Općine  
Služba za imovinsko-pravne, geodetske  
poslove i katastar nekretnina

Broj: 07-30-  
Datum, 01.10.2009.

PREPIS POSJEDOVNOG LISTA 1048/01

Katastarski srez: Sarajevo  
Katastarska općina: Novo Sarajevo III


Strana: 1

Kat.broj	Prezime i ime i adresa korisnika	Dio posjeda	SV	Sp.prom/god	Mjesto stan.
11100	SOCIJ SAVEZ NASELJE PAVLA GORANINA SARAJEVO PARTIZANSKA 161	1/1	D		450 130

Parcela	Naziv	Naziv	Površina	Katastarski Prin.	Spisak
Dio Osnov Pbr. Pln.Skc. parcele	parcele	kulture	Kl. ha a m2	prihod	Pl.Sek. pr/g
2431	12 468 PARTIZANSKA	Kuća i zgrada	2 89		1
			Ukupno:	2 89	

*koristnik po. 0007*

*12 CRPC*



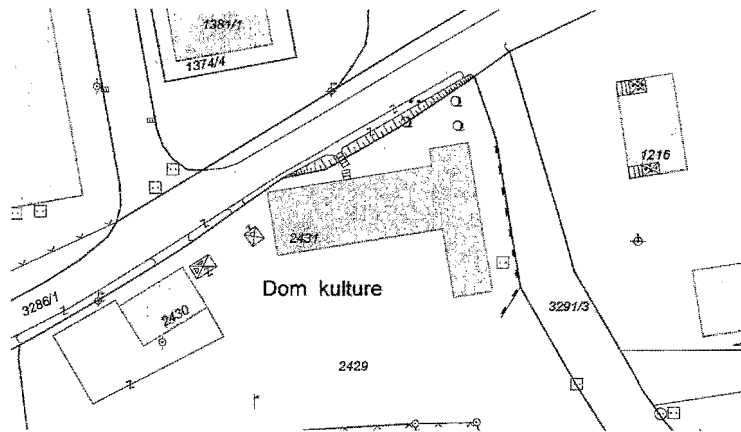
Po ovlaštenju Načelnika  
podčelnik Načelnika  
*Gasmina Horo*  
Gasmina Horo dipl.pravnik

BOSNA I HERCEGOVINA  
FEDERACIJA BOSNE I HERCEGOVINE  
KANTON SARAJEVO  
OPĆINA NOVI GRAD  
Načelnik Općine  
Služba za imovinsko-pravne, geodetske  
poslove i katastar nekretnina

Katastarska općina: Novo Sarajevo III  
Broj plana: 225

KOPIJA KATASTARSKOG PLANA

Razmjera 1 : 1000



*odgovara parceli starog  
premjera i fa:  
k.c. 409/6  
K.O. DOLAC*

Naknada po Tar.br.7 Tarifne naknade za korištenje podataka premjera, katastra nekretnina, katastra zemljišta i vršenje usluge ("Sl.list SRBiH", br. 38/85) u iznosu od KM i naknada po Tar.br. 2 tarifne naknade za korištenje podataka premjera, katastra nekretnina, katastra zemljišta i vršenja usluga ("Sl. glasnik općine" Sarajevo, br. 8/94 u iznosu od KM uplaćene su na odgovarajući račun i zavedene u spisku porudžbina pod brojem: 07-30-6-..../2009.godine


Katastarski podaci:

PL	Parcela	Naziv parcele	Kultura	ha	a m2	Naziv posjednika - korisnika	Adresa	Dio posjeda
1048	2431	PARTIZANSKA	Kuća i zgr	2	89	SOCIJ SAVEZ NASELJE PAVLA GOR SARAJEVO	PARTIZANSKA	1/1

Sarajevo, 01.10.2009. godine

Izradio: *Salut a F. go.*

M.E.



Po ovlaštenju Načelnika  
pomoćnik Načelnika  
*Jasmina Horo dipl.pravnik*

ORGAN KOJI VODI JAVNU EVIDENCIJU (naziv, sjedište, kontakt-podaci, ovlašteno službeno lice):

Služba za imovinsko-pravne, geodetske poslove i katastar nekretnina, Bulevar Meše Selimovića br. 97

Ovlašteno službeno lice: Pomoćnik načelnika Jasmina Horo, dipl. pravnik

Rbr.	PODACI O NEKRETNINAMA (prema posljednjem stanju u katastru)	
1.	NAZIV POLITIČKE OPŠTINE/OPĆINE	Općina Novi Grad Sarajevo
2.	NAZIV KATASTARSKE OPŠTINE/OPĆINE	Novo Sarajevo III
3.	BROJ POSJEDOVNOG LISTA	1048
4.	BROJ KATASTARSKE PARCELE (stari i novi premjer)	<i>travo kot. privatnos</i> 409/6 K.O. Dolac, što odgovara broju 2431 po novom premjeru
5.	OZNAKA PARCELE	Partizanska
6.	POVRŠINA PARCELE (m2)	289
7.	PODACI O POSJEDNIKU (i dio posjeda)	Socij. Savez naselje Pavla Goranina Sarajevo-Partizanska 161
8.	OSTALE NAPOMENE	

BOSNA I HERCEGOVINA  
FEDERACIJA BOSNE I HERCEGOVINE  
OPĆINSKI SUD SARAJEVO  
ZEMLJIŠNOKNJIŽNI URED/KANCELARIJA  
05.10.2009

065-0-~~Novo~~ 11090 59842

Politička općina/opština: **SARAJEVO**  
Katastarska općina/opština: **SP\_DOLAC**

NAR i RZ broj: \_\_\_\_\_

ZK uložak: **7628**

## Zemljišnoknjižni izvadak

### A

#### Popisni list

Rbr	Broj zemljišta (parcele)	OZNAKA NEKRETNINA	Površina			Primjedba
			ha	a	m <sup>2</sup>	
1.	401/4	bašča Dejina strana; BAŠČA --- 09 27	---	09	27	Preuzeto dana 24.08.2006. iz ZK UL 3534 za KO Dolac.
2.	409/6 ✓	oranica Dejina strana; ORANICA --- 05 20	---	05	20	Preuzeto dana 24.08.2006. iz ZK UL 3534 za KO Dolac.

### B

#### Vlasnički list


Rbr	UPISI	Primjedba
1.	Udio: 1/1 Tip: DRŽAVNO VLASNIŠTVO DRŽAVNO VLASNIŠTVO, Adresa: ; JMB: null Pr. 08.08.1963. Dn 4442/63 N.O. rješenja NO Opštine Novo Sarajevo od 08.06.1963. br: 03-5909/63 zemljište opisano u A I listu uknjiženo je kao: DRŽAVNO VLASNIŠTVO.	Preuzeto dana 24.08.2006. za ZK UL 3534 KO Dolac.

### C

#### Teretni list

Rbr	UPISI	Iznos (KM)	Primjedba
1.	Pr. 13.04.1977. Dn 1999/77 Na osnovu rješenja o nasljeđivanju OS I Sarajevo od 20.11.1975. O- 610/75 i člana 38 i 39 Zakona o nacionalizaciji najamnih zgrada i građevinskog zemljišta uknjiženo je pravo korištenja u korist: LJUBICE STANIĆ rođ. Hrnjez kćeri Dušana sa 3/4.		
2.	Pr. 13.04.1977. Dn 1999/77 Na osnovu rješenja o nasljeđivanju OS I Sarajevo od 20.11.1975. O- 610/75 i člana 38 i 39 Zakona o nacionalizaciji najamnih zgrada i građevinskog zemljišta uknjiženo je pravo korištenja u korist: NOVAKA HRNJEZA sina Ognjena sa 1/4.		

Potpis referenta:



SUD / ORGAN KOJI VODI JAVNU EVIDENCIJU (naziv, sjedište, kontakt-podaci, ovlašteno službeno lice):OPĆINSKI SUD SARAJEVO

Rbr.	PODACI O NEKRETNINAMA	31.12.1991.	18.03.2005.	Trenutno stanje
1.	NAZIV POLITIČKE OPŠTINE / OPĆINE	SARAJEVO	SARAJEVO	SARAJEVO
2.	NAZIV KATASTARSKJE OPŠTINE / OPĆINE	Sp Dolac	Sp Dolac	Sp Dolac
3.	BROJ ZEMLJIŠNO-KNJIŽNOG ULOŠKA	546	546	546
4.	OZNAKA NEKRETNINA (opis i površina)	Oranica 05 20m2	Oranica 05 20m2	Oranica 05 20m2
5.	BROJ ZEMLJIŠTA (stari i novi broj parcele)	409/6	409/6	409/6
6.	VRSTA / OBLIK IMOVINE / SVOJINE	Državno vlasništvo	Državno vlasništvo	Državno vlasništvo
7.	NOSILAC PRAVA VLASNIŠTVA			
8.	NOSILAC PRAVA RASPOLAGANJA			
9.	NOSILAC PRAVA UPRAVLJANJA			
10.	NOSILAC PRAVA KORIŠTENJA	Fizička lica	Fizička lica	Fizička lica
11.	NOSILAC NEKOG DRUGOG STVARNOG PRAVA			
12.	TERETI I OGRANIČENJA			
13.	OSTALE NAPOMENE			