

BOSNA I HERCEGOVINA  
FEDERACIJA BOSNE I HERCEGOVINE  
KANTON SARAJEVO  
OPĆINA NOVI GRAD  
Načelnik Općine

Služba za imovinsko-pravne, geodetske  
poslove i katastar nekretnina

Broj: 07-30-

Datum, 18.11.2009.

IZVOD IZ POSJEDOVNOG LISTA 1061/21

Katastarski srez: Sarajevo

Katastarska općina: Novo Sarajevo III


Strana: 1

Kat.broj	Prezime i ime i adresa korisnika	Dio posjeda	SV	Sp.prom/god	Mjesto stan.
17375	STAMBENI FOND KANTONA SARAJEVO SARAJEVO	1/1	D	97/05	450 130

Parcela Dio Osnov Pbr.	Naziv Pln.Skc. parcele	Naziv kulture	Površina Kl. ha a m2	Katastarski prihod	Prin. Pl.Sek.	Spisak pr/g
3385	8	ALIPAŠINO POLJE	Kuća i zgrada	2 35		2 88/86
			Ukupno:	2 35		

Ostale parcele na zahtjev stranke kao nepotrebne izostavljene

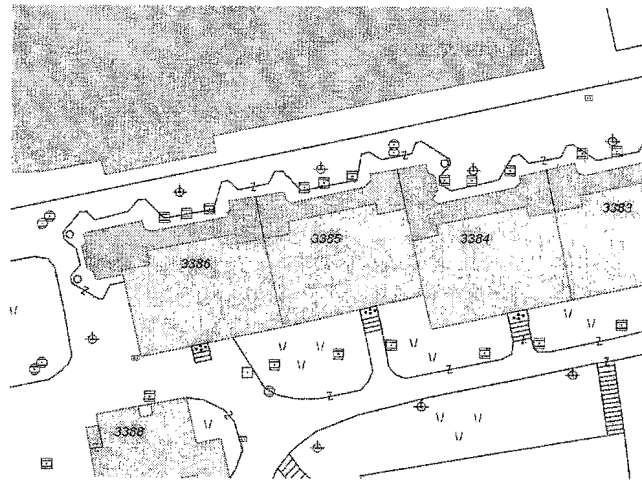
Izvod se izdaje radi regulisanja dokaza posjeda  
i u druge svrhe se ne može upotrijebiti



Po ovlaštenju Načelnika  
pomoćnik Načelnika  
*Jasmina Horo*  
Jasmina Horo dipl.pravnik

KOPIJA KATASTARSKOG PLANA

Razmjera 1 : 1000



*odgovara parceli starog premjera  
označenj kao kč. 1454/60  
k.o. DOLAC*

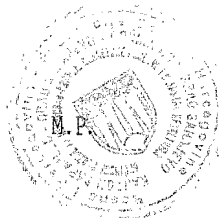
Naknada po Tar.br.7 Tarifne naknade za korištenje podataka premjera, katastra nekretnina, katastra zemljišta i vršenje usluge ("Sl.list SRBiH", br. 38/85) u iznosu od KM i naknada po Tar.br. tarifne naknade za korištenje podataka premjera, katastra nekretnina, katastra zemljišta i vršenja usluga ("Sl. glasnik općine" Sarajevo, br. u iznosu od 0 KM uplaćene su na odgovarajući račun i zavedene u spisku porudžbina pod brojem: 07-30-6- /2009. godine

Katastarski podaci:

PL	Parcela	Naziv parcele	Kultura	ha	a m2	Naziv posjednika - korisnika	Adresa	Dio posjeda
1061	3385	ALIPAŠINO POLJE	Kuća i zgr	2	35	STAMBENI FOND KANTONA SARAJEV	SARAJEVO	1/1

Sarajevo, 16.11.2009. godine

Izradio: Leleka I. gen.



Po ovlaštenju Načelnika  
pomoćnik Načelnika

*Jasmina Horo dipl. pravnik*

ORGAN KOJI VODI JAVNU EVIDENCIJU (naziv, sjedište, kontakt-podaci, ovlašteno službeno lice):

Služba za imovinsko-pravne, geodetske poslove i katastar nekretnina, Bulevar Meše Selimovića br. 97

Ovlašteno službeno lice: Pomoćnik načelnika Jasmina Horo, dipl. pravnik

Rbr.	PODACI O NEKRETNINAMA (prema posljednjem stanju u katastru)	
1.	NAZIV POLITIČKE OPŠTINE/OPĆINE	Općina Novi Grad Sarajevo
2.	NAZIV KATASTARSKE OPŠTINE/OPĆINE	Novo Sarajevo III
3.	BROJ POSJEDOVNOG LISTA	1061
4.	BROJ KATASTARSKE PARCELE (stari i novi premjer)	454/60 K.O. Dolac, što odgovara broju <b>3385</b> u novom premjeru
5.	OZNAKA PARCELE	ALIPAŠINO POLJE
6.	POVRŠINA PARCELE (m2)	235
7.	PODACI O POSJEDNIKU (i dio posjeda)	STAMBENI FOND KANTONA SARAJEVO
8.	OSTALE NAPOMENE	

BOSNA I HERCEGOVINA  
 FEDERACIJA BOSNE I HERCEGOVINE  
 OPĆINSKI SUD SARAJEVO  
 ZEMLJIŠNOKNJIŽNI URED/KANCELARIJA  
 19.11.2009

**065-0-Nar 10 7070661**

Politička općina/opština: **SARAJEVO**  
 Katastarska općina/opština: **SP\_DOLAC**

NAR i RZ broj: \_\_\_\_\_  
 ZK uložak: **9396**

## Zemljišnoknjižni izvadak

### A

#### Popisni list

Rbr	Broj zemljišta (parcele)	OZNAKA NEKRETNINA	Površina			Primjedba
			ha	a	m <sup>2</sup>	
1.	454/60	Stambeno - poslovna zgrada; STAMBENO POSLOVNA ZGRADA	---	03	15	Preuzeto dana 07.09.2006. god. iz zk. ul. 8681 k.o. Dolac Zabilježeno je da je zgrada na k.č. br. 454/60 djelimično etažirana. ZK. UL. posebnog dijela zgrade su el. zk. ul. 9403,9404,9410,9411 k.o. iste.

### B

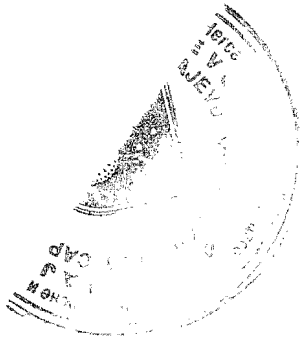
#### Vlasnički list

Rbr	UPISI	Primjedba
1.	Udio: 1/1      Tip: DRŽAVNO VLASNIŠTVO DRŽAVNO VLASNIŠTVO, Adresa: ; JMB: null PR. 21.02.2005. GOD. DN. BR. 1601/05 Na osnovu rješenja Općine Novi Grad Sarajevo od 24.01.2005. god., br. 07-31-1151/04-I, nekretnine u A I listu uknjižene su kao:  DRŽAVNO VLASNIŠTVO	Preuzeto dana 07.09.2006. god. iz zk. ul. 8681 k.o. Dolac Zabilježeno je da je zgrada na k.č. br. 454/60 djelimično etažirana. ZK. UL. posebnog dijela zgrade su el. zk. ul. 9403,9404,9410,9411 k.o. iste.
2.	Udio: /      Tip: DRŽAVNO VLASNIŠTVO STAMBENI FOND KANTONA SARAJEVO, Adresa: ; JMB: null PR. 21.02.2005. GOD. DN. BR. 1601/05 Na osnovu rješenja Općine Novi Grad Sarajevo od 24.01.2005. god., br. 07-31-1151/04-I, na nekretnine u A I listu upisan je nosilac prava raspolaganja	Preuzeto dana 07.09.2006. god. iz zk. ul. 8681 k.o. Dolac Zabilježeno je da je zgrada na k.č. br. 454/60 djelimično etažirana. ZK. UL. posebnog dijela zgrade su el. zk. ul. 9403,9404,9410,9411 k.o. iste.


### C

#### Teretni list

Rbr	UPISI	Iznos (KM)	Primjedba
	Nema tereta.		



Potpis referentna:



003-0-Sar/09-062985

Politička općina/opština: **SARAJEVO**  
 Katastarska općina/opština: **SP\_DOLAC**

NAR i RZ broj: \_\_\_\_\_  
 ZK uložak: **2431**

## Zemljišnoknjižni izvadak

### A

#### Popisni list

Rbr	Broj zemljišta (parcele)	OZNAKA NEKRETNINA	Površina			Primjedba
			ha	a	m <sup>2</sup>	
1.	454/12	GRADILIŠTE; GRADILISTE — 06 38	---	06	38	PREUZETO DANA 08.06.2006. GOD. IZ ZK. UL. 8680 KO DOLAC
2.	2896/2	VOČNJAK; VOČNJAK — 09 90	---	09	90	Preuzeto dana 24.9.2007.godine iz ZK ul. 853 KO Donja Vogošća.

### B

#### Vlasnički list

OPŠTINA NOVI GRAD  
 FL 27. 48 700

Rbr	UPISI	Primjedba
1.	Udio: 1/1 Tip:- DRŽAVNO VLASNIŠTVO, Adresa: ; JMB: null PR. 21.05.2005. GOD. DN. 1599/05 NA OSNOVU RJEŠENJA OPĆINE NOVI GRAD OD 24.01.2005. GOD. BR. 07-31-1151/04-Z-I, NEKRETNINE U A I UKNJIŽENE SU KAO DRŽAVNO VLASNIŠTVO SA 1/1	PREUZETO DANA 08.06.2006. GOD. IZ ZK. UL. 8680 KO DOLAC
2.	Udio: / Tip:- ZAVOD ZA IZGRADNJU KANTONA SARAJEVO, Adresa: ; JMB: null PR. 21.05.2005. GOD. DN. 1599/05 NA OSNOVU RJEŠENJA OPĆINE NOVI GRAD OD 24.01.2005. GOD. BR. 07-31-1151/04-Z-I, UPISAN JE NOSILAC PRAVA RASPOLAGANJA NA NEKRETNINAMA U A I LISTU	PREUZETO DANA 08.06.2006. GOD. IZ ZK. UL. 8680 KO DOLAC

### C

#### Teretni list

Rbr	UPISI	Iznos (KM)	Primjedba
	Nema tereta.		

Potpis referenta



SUD / ORGAN KOJI VODI JAVNU EVIDENCIJU (naziv, sjedište, kontakt-podaci, ovlašteno službeno lice):OPĆINSKI SUD SARAJEVO

Rbr.	PODACI O NEKRETNINAMA	31.12.1991.	18.03.2005.	Trenutno stanje
1.	NAZIV POLITIČKE OPŠTINE / OPĆINE	SARAJEVO	SARAJEVO	SARAJEVO
2.	NAZIV KATASTARSKE OPŠTINE / OPĆINE	Dolac	Dolac	Dolac
3.	BROJ ZEMLJIŠNO-KNJIŽNOG ULOŠKA	2431	2431	2431
4.	OZNAKA NEKRETNINA (opis i površina)	Gradilište 06 38 m2 Voćnjak 09 90m2	Gradilište 06 38 m2 Voćnjak 09 90m2	Gradilište 06 38 m2 Voćnjak 09 90m2
5.	BROJ ZEMLJIŠTA (stari i novi broj parcele)	454/12 i 2896/2	454/12 i 2896/2	454/12 i 2896/2
6.	VRSTA / OBLIK IMOVINE / SVOJINE	DRŽAVNO VLASNIŠTVO	DRŽAVNO VLASNIŠTVO	DRŽAVNO VLASNIŠTVO
7.	NOSILAC PRAVA VLASNIŠTVA			
8.	NOSILAC PRAVA RASPOLAGANJA	Zavod za izgradnju Kantona	Zavod za izgradnju Kantona	Zavod za izgradnju Kantona
9.	NOSILAC PRAVA UPRAVLJANJA			
10.	NOSILAC PRAVA KORIŠTENJA			
11.	NOSILAC NEKOG DRUGOG STVARNOG PRAVA			
12.	TERETI I OGRANIČENJA			
13.	OSTALE NAPOMENE			

Politička općina/opština: **SARAJEVO**  
Katastarska općina/opština: **SP\_DOLAC**

NAR i RZ broj: \_\_\_\_\_  
ZK uložak: **3526**

## Zemljišnoknjižni izvadak

### A

#### Popisni list

Rbr	Broj zemljišta (parcele)	OZNAKA NEKRETNINA	Površina			Primjedba
			ha	a	m <sup>2</sup>	
1.	454/41	ORANICA; ORANICA — 02 55	—	02	55	Preuzeto 23.06.2006. iz zk ul. 680 za K.O. Dolac.

### B

#### Vlasnički list

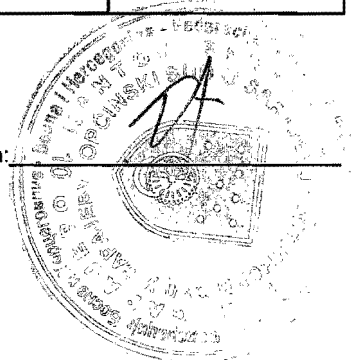
Rbr	UPISI	Primjedba
1.	Udio: 1/1 Tip: DRŽAVNO VLASNIŠTVO DRŽAVNO VLASNIŠTVO, Adresa: ; JMB: null Pr. 27.09.1948. Dn: 1725/48 Na osnovu pravosnažnog rješenja Narodnog odbora u Sarajevu od 17.09.1948. a u vezi uredbe o uknjiženju prava vlasništva na državnoj imovini nekretnine opisane u A I listu uknjižene su kao: Državno vlasništvo	Preuzeto 23.06.2006. iz zk ul. 680 za K.O. Dolac.
2.	Udio: / Tip: DRŽAVNO VLASNIŠTVO GRADSKA UPRAVA DRŽAVNIH NEKRETNINA U SARAJEVU, Adresa: ; JMB: null Pr. 27.09.1948. Dn: 1725/48 Na osnovu pravosnažnog rješenja Narodnog odbora u Sarajevu od 17.09.1948. a u vezi uredbe o uknjiženju prava vlasništva na državnoj imovini zabilježuje se da je organ upravljanja nekretnina opisanih u A I listu: GRADSKA UPRAVA DRŽAVNIH NEKRETNINA U SARAJEVU.	Preuzeto 23.06.2006. iz zk ul. 680 za K.O. Dolac.

### C

#### Teretni list

Rbr	UPISI	Iznos (KM)	Primjedba
	Nema tereta.		

Potpis referenta: \_\_\_\_\_





SUD / ORGAN KOJI VODI JAVNU EVIDENCIJU (naziv, sjedište, kontakt-podaci, ovlašteno službeno lice):OPĆINSKI SUD SARAJEVO

Rbr.	PODACI O NEKRETNINAMA	31.12.1991.	18.03.2005.	Trenutno stanje
1.	NAZIV POLITIČKE OPŠTINE / OPĆINE	SARAJEVO	SARAJEVO	SARAJEVO
2.	NAZIV KATASTARSKE OPŠTINE / OPĆINE	Dolac	Dolac	Dolac
3.	BROJ ZEMLJIŠNO-KNJIŽNOG ULOŠKA	3526	3526	3526
4.	OZNAKA NEKRETNINA (opis i površina)	ORANICA 02 55 m2	ORANICA 02 55 m2	ORANICA 02 55 m2
5.	BROJ ZEMLJIŠTA (stari i novi broj parcele)	454/41	454/41	454/41
6.	VRSTA / OBLIK IMOVINE / SVOJINE	DRŽAVNO VLASNIŠTVO	DRŽAVNO VLASNIŠTVO	DRŽAVNO VLASNIŠTVO
7.	NOSILAC PRAVA VLASNIŠTVA			
8.	NOSILAC PRAVA RASPOLAGANJA			
9.	NOSILAC PRAVA UPRAVLJANJA	Gradska uprava dr.nekret	Gradska uprava dr.nekret	Gradska uprava dr.nekret
10.	NOSILAC PRAVA KORIŠTENJA			
11.	NOSILAC NEKOG DRUGOG STVARNOG PRAVA			
12.	TERETI I OGRANIČENJA			
13.	OSTALE NAPOMENE			