

①

✓

BOSNA I HERCEGOVINA
FEDERACIJA BOSNE I HERCEGOVINE
KANTON SARAJEVO
OPĆINA NOVI GRAD
Načelnik Općine
Služba za imovinsko-pravne, geodetske
poslove i katastar nekretnina

Broj: 07-30-
Datum, 01.10.2009.

12 CRPC

PREPIS POSJEDOVNOG LISTA 2049/01

Katastarski srez: Sarajevo


Katastarska općina: Novo Sarajevo IV

Strana: 1

Kat.broj	Prezime i ime i adresa korisnika	Dio posjeda	SV	Sp.prom/god	Mjesto stan.
8152	SAVEZNI SEKRETARIJAT ZA NAR OD.SFRJ SARAJEVO VP 3945/27	1/1	D	24/84	450 131

Parcela	Naziv	Naziv	Površina	Katastarski	Prin.	Spisak
Dio Osnov Pbr. Pln.Skc.	parcele	kulture	Kl. ha a m2	prihod	Pl.Sek.	pr/g
3826	28 258 HALILOVIĆI	Njiva	1 6 39	63,90	450 2	24/84
			Ukupno:	6 39	63,90	

k.c. 542/12 nije prijatelj



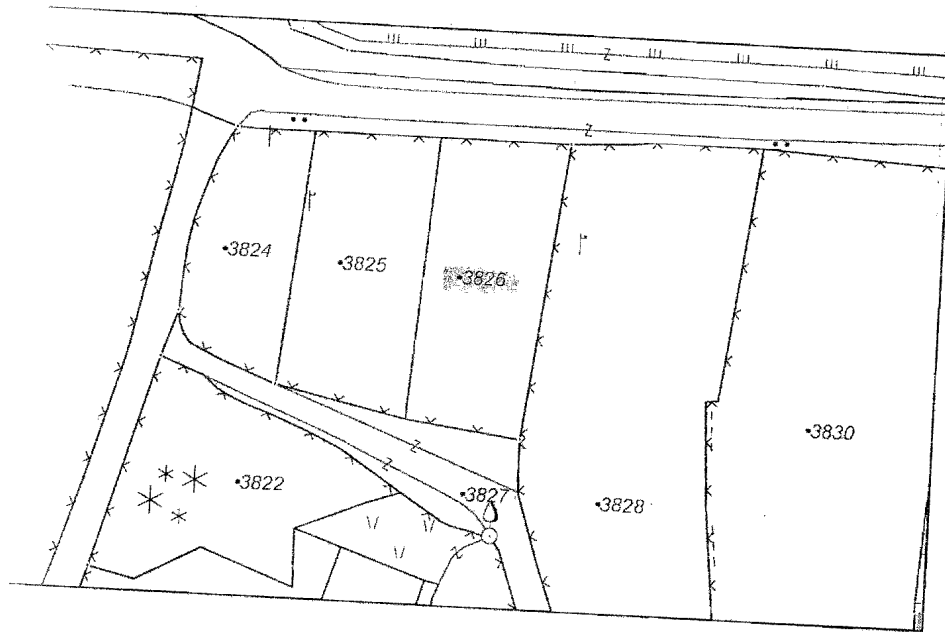
ovlaštenju Načelnika
pomoćnik Načelnika
M.P. Jasmina Horo dipl. pravnik

B O S N I A I H E R C E G O V I N A
 FEDERACIJA BOSNE I HERCEGOVINE
 KANTON SARAJEVO
 OPĆINA NOVI GRAD
 Načelnik Općine
 Služba za imovinsko-pravne, geodetske
 poslove i katastar nekretnina

Katastarska općina: Novo Sarajevo IV
 Broj plana: 179

KOPIJA KATASTARSKOG PLANA

Razmjera 1 : 1000



*odgovara parceli: staro 9
 premjera i to:
 k.c. 592/12 - dio
 592/13 - dio
 k.o. DOLAC*

Naknada po Tar.br.7 Tarifne naknade za korištenje podataka premjera, katastra nekretnina, katastra zemljišta i vršenje usluge ("Sl.list SRBiH", br. 38/85) u iznosu od KM i naknada po Tar.br. 2 tarifne naknade za korištenje podataka premjera, katastra nekretnina, katastra zemljišta i vršenja usluga ("Sl. glasnik općine" Sarajevo, br. 8/94 u iznosu od KM uplaćene su na odgovarajući račun i zavedene u spisku porudžbina pod brojem: 07-30-6-..../2009.godine


Katastarski podaci:

PL	Parcela	Naziv parcele	Kultura	ha	a m2	Naziv posjednika - korisnika	Adresa	Dio posjeda
2049	3826	HALILOVIĆI	Njiva	6	39	SAVEZNI SEKRETARIJAT ZA NAR O SARAJEVO VP	3945/27	1/1

Sarajevo, 01.10.2009. godine

Izradio: *Zolota F. Gen*

M.P.



U ovlaštenju Načelnika
 pomoćnik Načelnika

Jasmina Hero dipl. pravnik

ORGAN KOJI VODI JAVNU EVIDENCIJU (naziv, sjedište, kontakt-podaci, ovlašteno službeno lice):

Služba za imovinsko-pravne, geodetske poslove i katastar nekretnina, Bulevar Meše Selimovića br. 97

Ovlašteno službeno lice: Pomoćnik načelnika Jasmina Horo, dipl. pravnik

Rbr.	PODACI O NEKRETNINAMA (prema posljednjem stanju u katastru)	
1.	NAZIV POLITIČKE OPŠTINE/OPĆINE	Općina Novi Grad Sarajevo
2.	NAZIV KATASTARSKE OPŠTINE/OPĆINE	Novo Sarajevo IV
3.	BROJ POSJEDOVNOG LISTA	2049
4.	BROJ KATASTARSKE PARCELE (stari i novi premjer)	592/12 dio i ⁴ 592/13 ^{mevan!} dio K.O. Dolac, što odgovara parcelama 3826 po novom premjeru
5.	OZNAKA PARCELE	Halilovići
6.	POVRŠINA PARCELE (m2)	639
7.	PODACI O POSJEDNIKU (i dio posjeda)	Savezni Sekretarijat za narodnu odbranu SFRJ Sarajevo VP 3945/27
8.	OSTALE NAPOMENE	

Politička općina/opština: **SARAJEVO**
 Katastarska općina/opština: **SP_DOLAC**

NAR I RZ broj: _____
 ZK uložak: **1768**

Zemljišnoknjižni izvadak

A

Popisni list

Rbr	Broj zemljišta (parcele)	OZNAKA NEKRETNINA	Površina			Primjedba
			ha	a	m²	
1.	592/9	Gradilište; GRADILISTE	---	09	83	Preuzeto dana 29.05.2006. iz ZK UI 1685 KO Dolac.
2.	592/12	Oranica Sklad; ORANICA	---	15	27	Preuzeto dana 29.05.2006. iz ZK UI 1685 KO Dolac.
4.	931/2	Bašća Podkućnica ; BAŠĆA	---	04	00	Preuzeto dana 29.05.2006. iz ZK UI 1685 KO Dolac.
5.	919	Oranica Bašća; ORANICA	---	29	47	Preuzeto dana 29.05.2006. iz ZK UI 1685 KO Dolac.
6.	931/3	Bašća Podkućnica ; BAŠĆA	---	08	30	Preuzeto dana 29.05.2006. iz ZK UI 1685 KO Dolac.
7.	931/1	Vrt Podkućnica ; VRT	---	03	80	Preuzeto dana 29.05.2006. iz ZK UI 1685 KO Dolac.
8.	920	Oranica Bašća; ORANICA	---	27	18	Preuzeto dana 29.05.2006. iz ZK UI 1685 KO Dolac.
9.	921/1	Oranica Bašća; ORANICA	---	26	74	065-0-DN II-07-6175.
10.	921/2	gradilište"Buća potok"; GRADILISTE	---	00	08	065-0-DN II-07-6175.

B

Vlasnički list

Rbr	UPISI	Primjedba
1.	Udio: 1/1 Tip: DRŽAVNO VLASNIŠTVO DRŽAVNO VLASNIŠTVO, Adresa: ; JMB: null Pr.17.10.1953. Dn:2080/53 Na osnovu Rješenja Gradske Ekspropriacione Komisije Sarajevo od 25.07.1952. br.371/50 te Prijavnog lista Katastarskog ureda N.O.G.S.-a Sarajevo i Diobnog nacrta nekretnine u A listu uknjižene su kao: DRŽAVNO VLASNIŠTVO.	Preuzeto dana 29.05.2006. iz ZK UI 1685 KO Dolac.


2.	Udio: 1/1 Tip: DRŽAVNO VLASNIŠTVO DRŽAVNI SEKRETARIJAT ZA POSLOVE NARODNE ODBRANE FNRJ, Adresa: ; JMB: null Pr.17.10.1953. Dn:2080/53 Na osnovu Rješenja Gradske Ekspropriacione Komisije Sarajevo od 25.07.1952. br.371/50 te Prijavnog lista Katastarskog ureda N.O.G.S.-a Sarajevo i Diobnog nacrta upisano je pravo raspolaganja na nekretnine u A listu.	Preuzeto dana 29.05.2006. iz ZK UI 1685 KO Dolac.
----	---	---

C

Teretni list

Rbr	U P I S I	Iznos (KM)	Primjedba
	Nema tereta.		

Potpis referenta



SUD / ORGAN KOJI VODI JAVNU EVIDENCIJU (naziv, sjedište, kontakt-podaci, ovlašteno službeno lice):OPĆINSKI SUD SARAJEVO

Rbr.	PODACI O NEKRETNINAMA	31.12.1991.	18.03.2005.	Trenutno stanje
1.	NAZIV POLITIČKE OPŠTINE / OPĆINE	SARAJEVO	SARAJEVO	SARAJEVO
2.	NAZIV KATASTARSKE OPŠTINE / OPĆINE	SP Dolac	SP Dolac	SP Dolac
3.	BROJ ZEMLJIŠNO-KNJIŽNOG ULOŠKA	1768	1768	1768
4.	OZNAKA NEKRETNINA (opis i površina)	Oranica 15 27 m2	Oranica 15 27 m2	Oranica 15 27 m2
5.	BROJ ZEMLJIŠTA (stari i novi broj parcele)	592/12	592/12	592/12
6.	VRSTA / OBLIK IMOVINE / SVOJINE	Državno vlasništvo	Državno vlasništvo	Državno vlasništvo
7.	NOSILAC PRAVA VLASNIŠTVA			
8.	NOSILAC PRAVA RASPOLAGANJA	Državni sekret.za pos.narodne odbrane	Državni sekret.za pos.narodne odbrane	Državni sekret.za pos.narodne odbrane
9.	NOSILAC PRAVA UPRAVLJANJA			
10.	NOSILAC PRAVA KORIŠTENJA			
11.	NOSILAC NEKOG DRUGOG STVARNOG PRAVA			
12.	TERETI I OGRANIČENJA			
13.	OSTALE NAPOMENE			