



Република Српска  
Републичка управа за геодетске  
и имовинско-правне послове  
Бања Лука

**ПОДРУЧНА ЈЕДИНИЦА  
НЕВЕСИЊЕ**

Општина: НЕВЕСИЊЕ  
Катастарски срез: НЕВЕСИЊСКИ СРЕЗ  
Катастарска општина: НЕВЕСИЊЕ  
Број: 21.32-952.1-1-938-12/2009  
Датум: 9. 11. 2009

На основу члана 10. став 1. Закона о одржавању премјера и катастра земљишта ("Службени гласник Републике Српске", број 19/96), на захтјев

ОХР  
из САРАЈЕВА,

издаје се


**ПОСЈЕДОВНИ ЛИСТ - ИЗВОД**  
**број: 160 / 32**

Подаци о посједнику на земљишту			
Матични број	Индикације посједника	Сједиште или пребивалиште и адреса	Део посједа
0000000008640	ЈПШ "ШУМЕ РС" АД СОКОЛАЦ ШГ "БОТИН" НЕВ КОРИСНИК ДС	НЕВЕСИЊЕ	1/1

Подаци о земљишту									
Блок	Број парцеле		План Скица	Потес Култура	Класа	Површина м2	Приход	СП Припис	Примједба
	основни	подброј							
	1705		24 66	ШАЈБЕ пашњак	3	23740	6.86	88/ 2006 160	
	1952	1	28 60	БУКОВИК шума	4	1268762	1876.50	88/ 2006 160	
					5	1544994	1495.55	88/ 2006 160	
						2837496	3378.91		

Накнада је ослобођена на основу члана 7. Закона о накнадама за коришћење података премјера и катастра некретнина и вршење услуга у области премјера и катастра некретнина ("Службени гласник РС", бр. 19/96).

За Шеф подручне јединице:  
*С. Радуловић*  
РАДУЛОВИЋ РАДОВАН



НАПОМЕНА:  
- *Stojicevic*



## Zemljišnoknjižni izvadak

### A

#### Popisni list

Rbr	Broj zemljišta (parcele)	OZNAKA NEKRETNINA	Površina			Primjedba
			ha	a	m <sup>2</sup>	
1.	1797/2	VRAŽICA; Oranica	---	25	50	DANA 18.08.2009.GOD. PREUZETO IZ ZK UL. 161, ISTE KO
2.	1806	VRAŽICA; Oranica	---	00	60	DANA 18.08.2009.GOD. PREUZETO IZ ZK UL. 161, ISTE KO
3.	1807	VRAŽICA; Oranica	---	09	40	DANA 18.08.2009.GOD. PREUZETO IZ ZK UL. 161, ISTE KO
4.	<b>1792/2</b> *	RETAČA; Oranica	---	10	00	DANA 18.08.2009.GOD. PREUZETO IZ ZK UL. 161, ISTE KO
5.	1792/4	RETAČA; Oranica	---	02	50	DANA 18.08.2009.GOD. PREUZETO IZ ZK UL. 161, ISTE KO
6.	<b>1863/2</b> *	VRAŽICA; Oranica	---	14	35	DANA 18.08.2009.GOD. PREUZETO IZ ZK UL. 161, ISTE KO
7.	1797/4	VRAŽICA; Oranica	---	13	00	DANA 18.08.2009.GOD. PREUZETO IZ ZK UL. 161, ISTE KO
8.	1771/1	VRAŽICA; Oranica	---	49	50	DANA 18.08.2009.GOD. PREUZETO IZ ZK UL. 161, ISTE KO
9.	1772/2	VRAŽICA; Oranica	---	12	00	DANA 18.08.2009.GOD. PREUZETO IZ ZK UL. 161, ISTE KO
10.	<b>1788/2</b> *	ORANICA; Oranica	---	28	60	DANA 18.08.2009.GOD. PREUZETO IZ ZK UL. 161, ISTE KO

### B

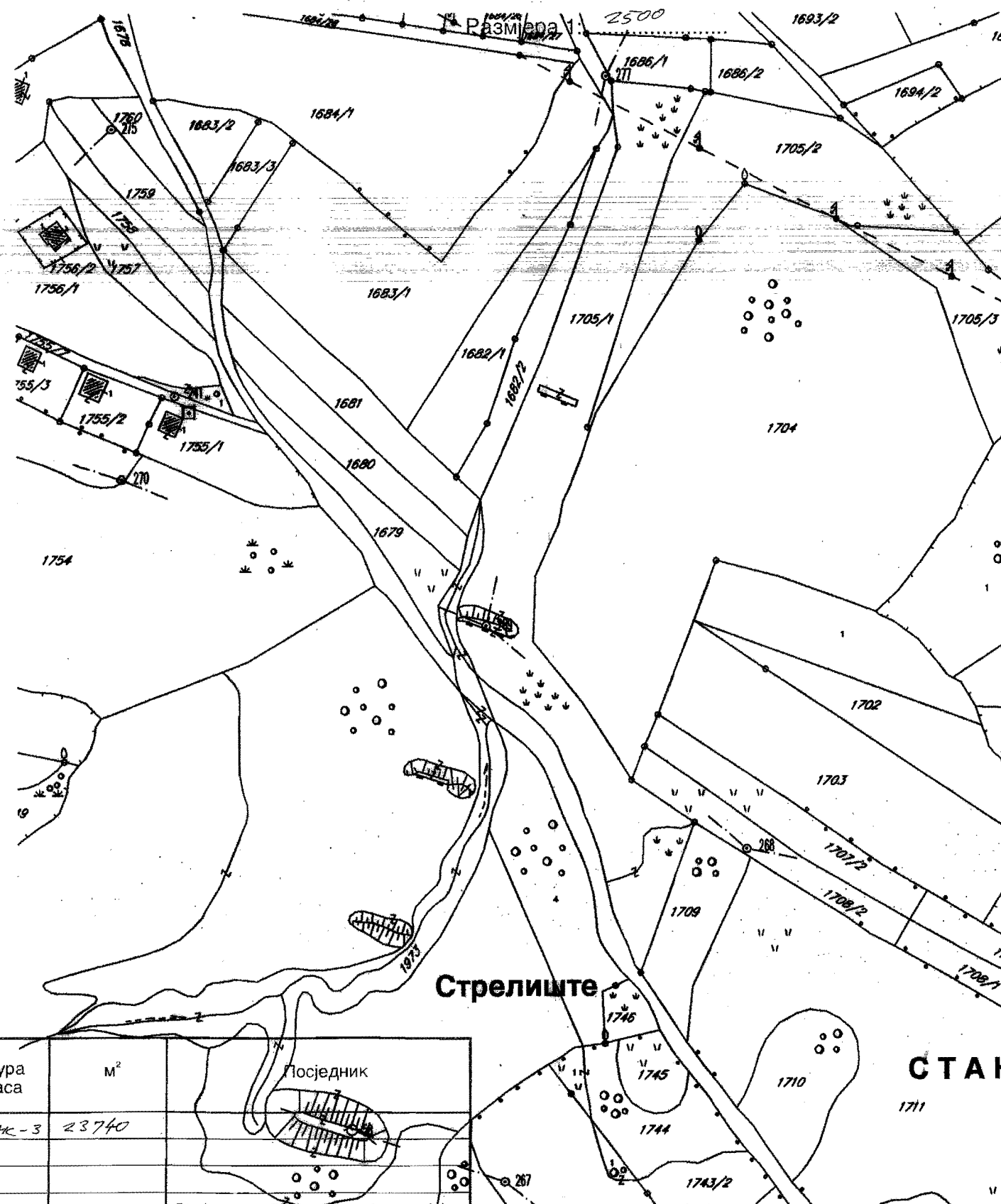
#### Vlasnički list

Rbr	UPISI	Primjedba
-----	-------	-----------




Подручна јединица HEBECUJIF

# КОПИЈА КАТАСТАРСКОГ ПЛАНА



Катастарски подаци:

Број посједовног листа	Број парцеле		Култура и класа	м <sup>2</sup>	Посједник
	Нови премјер	Стари премјер			
160	1705/1	1788/2, 1787/3, 1787/3, 1788/2, 1789/2, 1792/2	ПАШВАК - 3	23740	 ЈПШ. ШУМЕ №. АД СОКОЛАЦ ШГ БОТУМ HEBCUJIF 1/1
	Δ40 1952/1	1866, 1863/1, 1863/2			

Мјесто и датум: 09. 11. 2009

Израдио: Вучковић Тодор




Овјерава: Вучковић Т.

1.	Udio: 1/1      Tip:VIDI TEKST UPISA <b>AVIA SEKRETARIJAT ZA POSLOVE NARODNE ODbrane, BEOGRAD</b> Adresa: ; JMB: null PR: 17.11.1981. DN: 470/81 UKNJIŽENO JE PRAVO VLASNIŠTVA NA NEKRETNINAMA U A LISTU	DANA 18.08.2009.GOD, PREUZETO IZ ZK UL. 161, ISTE KO
----	---	--

## C

### Teretni list

Rbr	UPISI	Iznos (KM)	Primjedba
	Nema tereta.		



Potpis referenta: \_\_\_\_\_



ORGAN KOJI VODI JAVNU EVIDENCIJU (naziv, sjedište, kontakt-podaci, ovlašteno službeno lice):

**Republička uprava za geodetske i imovinsko-pravne poslove Banja Luka PJ NEVESINJE**

Rbr.	PODACI O NEKRETNINAMA (prema posljednjem stanju u katastru)		
1.	NAZIV POLITIČKE OPŠTINE / OPĆINE	NEVESINJE	
2.	NAZIV KATASTARSKE OPŠTINE / OPĆINE	NEVESINJE	
3.	BROJ POSJEDOVNOG LISTA	160	
4.	BROJ KATASTARSKE PARCELE (novi I stari premjer)	NOVI OPERAT	1705, 1952/1
		STARI OPERAT	1788/2, 1787/5, 1787/3, 1790/2, 1791/2, 1792/2, 1862, 1863/1, 1863/2
5.	OZNAKA PARCELE	DVORISTA KUCA I ZGRADA	
6.	POVRSINA PARCELE	711	
7.	PODACI O POSJEDNIKU (I dio posjeda)	JPS „SUME RS“ AD SOKOLAC SG „BOTIN“ NEVESINJE	
8.	OSTALE NAPOMENE		

Politička općina/opština: **NEVESINJE**  
 Katastarska općina/opština: **SP NEVESINJE**

NAR i RZ BROJ: **88/09**  
 ZK uložak: **1193**

## Zemljišnoknjižni izvadak

### A

#### Popisni list

Rbr	Broj zemljišta (parcele)	OZNAKA NEKRETNINA	Površina			Primjedba
			ha	a	m²	
1.	1905/2	SELIŠTE; Oranica	---	16	20	DANA 14.07.2009.GOD PREUZETO IZ ZK UL. 1374, ISTE KO
2.	1904/2	SELIŠTE; Oranica	---	06	00	DANA 14.07.2009.GOD PREUZETO IZ ZK UL. 1374, ISTE KO
3.	1903/2	SELIŠTA; Oranica	---	04	20	DANA 14.07.2009.GOD PREUZETO IZ ZK UL. 1374, ISTE KO
4.	1790/2	ORANICA; Oranica	---	07	40	DANA 14.07.2009.GOD PREUZETO IZ ZK UL. 1374, ISTE KO
5.	1787/5	RETAČA; Oranica	---	24	50	DANA 14.07.2009.GOD PREUZETO IZ ZK UL. 1374, ISTE KO
6.	1863/1	ORANICA; Oranica	---	48	00	DANA 14.07.2009.GOD PREUZETO IZ ZK UL. 1374, ISTE KO
7.	1862	ORANICA; Oranica	---	62	26	DANA 14.07.2009.GOD PREUZETO IZ ZK UL. 1374, ISTE KO
8.	1791/2	ORANICA; Oranica	---	04	00	DANA 14.07.2009.GOD PREUZETO IZ ZK UL. 1374, ISTE KO

### B

#### Vlasnički list


Rbr	UPISI	Primjedba
1.	Udio: 1/1      Tip:VIDI TEKST UPISA DRŽAVA organ upravljanja DRŽ. SEKRETARIJAT ZA POSLOVE NARODNE ODBRANE, Adresa: BEOGRAD; JMB: null PR: 19.09.1966. DN: 519/66 N.O. RJEŠENJA O EKSPROPRIJACIJI NOS MOSTAR BR: 04/III-167-1-61, UKNJIŽENO JE PRAVO SVOJINE NA NEKRETNINAM U A I	DANA 14.07.2009.GOD PREUZETO IZ ZK UL. 1374, ISTE KO

### C

#### Teretni list



Rbr	UPISI	Iznos (KM)	Primjedba
	Nema tereta.		



Potpis referenta: \_\_\_\_\_





ORGAN KOJI VODI JAVNU EVIDENCIJU (naziv, sjedište, kontakt-podaci, ovlašteno službeno lice):

**Republička uprava za geodetske i imovinsko-pravne poslove Banja Luka PJ NEVESINJE**

Rbr.	PODACI O NEKRETNINAMA (prema posljednjem stanju u katastru)		
1.	NAZIV POLITIČKE OPŠTINE / OPĆINE	NEVESINJE	
2.	NAZIV KATASTARSKE OPŠTINE / OPĆINE	NEVESINJE	
3.	BROJ POSJEDOVNOG LISTA	160	
4.	BROJ KATASTARSKE PARCELE (novi I stari premjer)	NOVI OPERAT	1705, 1952/1
		STARI OPERAT	1788/2, 1787/5, 1787/3, 1790/2, 1791/2, 1792/2, 1862, 1863/1, 1863/2
5.	OZNAKA PARCELE	DVORISTA KUCA I ZGRADA	
6.	POVRSINA PARCELE	711	
7.	PODACI O POSJEDNIKU (I dio posjeda)	JPS „SUME RS“ AD SOKOLAC SG „BOTIN“ NEVESINJE	
8.	OSTALE NAPOMENE		

SUD KOJI VODI JAVNU EVIDENCIJU (naziv, sjedište, kontakt-podaci, ovlašteno službeno lice): **OSNOVNI SUD TREBINJE, ODJELJENJE NEVESINJE**

<b>R br</b>	<b>PODACI O NEKRETNINAMA</b>	<b>31.12.1991.</b>	<b>18.03.2005.</b>	<b>Trenutno stanje</b>
1.	NAZIV POLITIČKE OPŠTINE / OPĆINE	NEVESINJE	NEVESINJE	NEVESINJE
2.	NAZIV KATASTARSKE OPŠTINE / OPĆINE	NEVESINJE	NEVESINJE	NEVESINJE
3.	BROJ ZEMLJIŠNO-KNJIŽNOG ULOŠKA	1374	1374	1193
4.	OZNAKA NEKRETNINA (opis i površina)	ORANICA RETACA 17256m2	ORANICA RETACA 17256m2	ORANICA RETACA 17256m2
5.	BROJ ZEMLJIŠTA (stari i novi broj parcele)	1790/2, 1787/5, 1863/1, 1862 1791/2	757/1, 757/2, 757/3	757/1, 757/2, 757/3
6.	VRSTA / OBLIK IMOVINE / SVOJINE	DRZAVNA SVOJINA	DRZAVNA SVOJINA	DRZAVNA SVOJINA
7.	NOSILAC PRAVA VLASNIŠTVA			
8.	NOSILAC PRAVA RASPOLAGANJA			
9.	NOSILAC PRAVA UPRAVLJANJA	DRZAVNI SEKRETARIJAT ZA POSLOVE NARODNE ODBRANE	DRZAVNI SEKRETARIJAT ZA POSLOVE NARODNE ODBRANE	DRZAVNI SEKRETARIJAT ZA POSLOVE NARODNE ODBRANE
10.	NOSILAC PRAVA KORISTENJA			
11.	NOSILAC NEKOG DRUGOG PRAVA			
12.	TERETI I OGRANICENJA			
13.	OSTALE NAPOMENE			