



Република Српска
Републичка управа за геодетске
и имовинско-правне послове
Бања Лука

**ПОДРУЧНА ЈЕДИНИЦА
НЕВЕСИЊЕ**

Општина: НЕВЕСИЊЕ
Катастарски срез: НЕВЕСИЊСКИ СРЕЗ
Катастарска општина: НЕВЕСИЊЕ
Број: 21.32-952.1-1-938-5/2009
Датум: 9. 11. 2009

На основу члана 10. став 1. Закона о одржавању премјера и катастра земљишта ("Службени гласник Републике Српске", број 19/96), на захтјев

ОХР
из САРАЈЕВА,

издаје се


**ПОСЈЕДОВНИ ЛИСТ - ПРЕПИС
број: 151 / 1**

Подаци о посједнику на земљишту			
Матични број	Индикације посједника	Седиште или пребивалиште и адреса	Део посјела
000000001126	ДР.СВ.КОР.РЕП.СЕКРЕТ.ЗА У.ПОСЛОВЕ КОРИСНИК ДС	САРАЈЕВО	1/1

Подаци о земљишту								
Блок	Број парцеле	План	Потес	Класа	Површина	Приход	СП	Примједба
	основни	подброј	Скица	Култура	м2		Припис	
	121	1	3 11	СТ.МИЛИЦИЈЕ двориште	311	.00	23/ 2006 151	
		1		кућа и зграда	176	.00	23/ 2006 151	
		2	3 11	УЛ.НЕМАЊИЋА улица	67	.00	23/ 2006 151	
					554	.00		

Накнада је ослобођена на основу члана 7. ^{12 СРЗС} Закона о накнадама за коришћење података премјера и катастра некретнина и вршење услуга у области премјера и катастра некретнина ("Службени гласник РС", бр. 19/96).

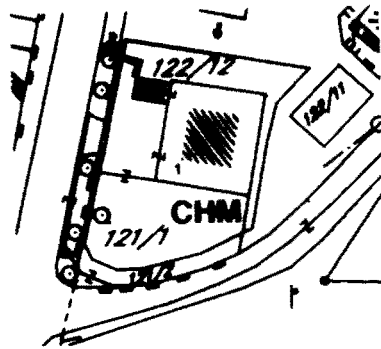
З^р Шеф подручне јединице: *С. Радуловић*
РАДУЛОВИЋ РАДОВАН



Подручна јединица НЕВЕГУЊЕ

КОПИЈА КАТАСТАРСКОГ ПЛАНА

Размјера 1:.....1000.....



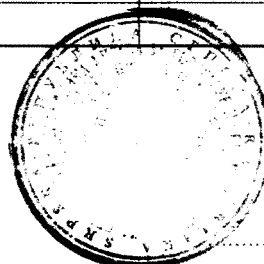
Катастарски подаци:

Број посједовног листа	Број парцеле		Култура и класа	м ²	Посједник
	Нови премјер	Стари премјер			
151	121/1	1349/2	ДВОРИШТЕ	311	ДР. СР. КОР. РЕП. СЕКРЕТ. 34 У.
			КУРА У ЗГ.	176	ПОСЛОВЕ 1/1
	121/2	1349/11	УЛИЦА	67	
				554	

Мјесто и датум: НЕВЕГУЊЕ 09. 11. 2009

Израдио:

ТРОГОВИЋ ВЛАДИМІР

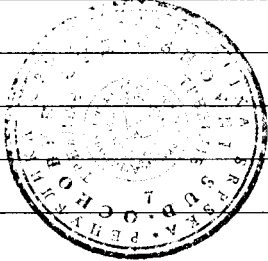


Овјерава:

Зучковић Тодор

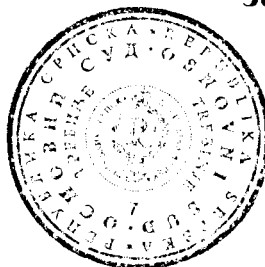
Ц. ТЕРЕТНИ ЛИСТ

Бр.зк. улошка

Редни број	У П И С И	ИЗНОС	ПРИМЈЕДБА
	Без терета		
	<p>DSNOVNI SUD Земљишнокњижни суд 09. 11. 09. Земљишнокњижни референт</p> <p>Третице Невесаче</p> <p>ли</p> 		
	09. 11. 09.		
	ли		

Такса од 10 КМ наплаћена

Земљишнокњижни референт
 Милош Кокотовић



ли

ORGAN KOJI VODI JAVNU EVIDENCIJU (naziv, sjedište, kontakt-podaci, ovlašteno službeno lice):

Republička uprava za geodetske i imovinsko-pravne poslove Banja Luka PJ NEVESINJE

Rbr.	PODACI O NEKRETNINAMA (prema posljednjem stanju u katastru)		
1.	NAZIV POLITIČKE OPŠTINE / OPĆINE	NEVESINJE	
2.	NAZIV KATASTARSKE OPŠTINE / OPĆINE	NEVESINJE	
3.	BROJ POSJEDOVNOG LISTA	151	
4.	BROJ KATASTARSKE PARCELE (novi I stari premjer)	NOVI OPERAT	121/1, 121/2
		STARI OPERAT	1349/2, 1349/11
5.	OZNAKA PARCELE	STANICA MILICIJE DVORISTE KUCA I ZGRADA ULICA	
6.	POVRSINA PARCELE	554	
7.	PODACI O POSJEDNIKU (I dio posjeda)	REPUBLICKI SEKRETARIJAT ZA UNUTRASNJE POSLOVE	
8.	OSTALE NAPOMENE		

SUD KOJI VODI JAVNU EVIDENCIJU (naziv, sjedište, kontakt-podaci, ovlašteno službeno lice): **OSNOVNI SUD TREBINJE, ODJELJENJE NEVESINJE**

R br	PODACI O NEKRETNINAMA	31.12.1991.	18.03.2005.	Trenutno stanje
1.	NAZIV POLITIČKE OPŠTINE / OPĆINE	NEVESINJE	NEVESINJE	NEVESINJE
2.	NAZIV KATASTARSKE OPŠTINE / OPĆINE	NEVESINJE	NEVESINJE	NEVESINJE
3.	BROJ ZEMLJIŠNO-KNJIŽNOG ULOŠKA	1198	1198	1198
4.	OZNAKA NEKRETNINA (opis i površina)	Kuciste sa dvoristem i kucom ulica 677m2	Kuciste sa dvoristem i kucom ulica 677m2	Kuciste sa dvoristem i kucom ulica 677m2
5.	BROJ ZEMLJIŠTA (stari i novi broj parcele)	1349/2 1349/11	1349/2 1349/11	1349/2 1349/11
6.	VRSTA / OBLIK IMOVINE / SVOJINE	DRZAVNA SVOJINA	DRZAVNA SVOJINA	DRZAVNA SVOJINA
7.	NOSILAC PRAVA VLASNIŠTVA			
8.	NOSILAC PRAVA RASPOLAGANJA			
9.	NOSILAC PRAVA UPRAVLJANJA			S.O. NEVESINJE
10.	NOSILAC PRAVA KORISTENJA			
11.	NOSILAC NEKOG DRUGOG PRAVA			
12.	TERETI I OGRANICENJA			
13.	OSTALE NAPOMENE			