



Република Српска  
Републичка управа за геодетске  
и имовинско-правне послове  
Бања Лука

**ПОДРУЧНА ЈЕДИНИЦА  
НЕВЕСИЊЕ**

Општина: НЕВЕСИЊЕ  
Катастарски срез: НЕВЕСИЊСКИ СРЕЗ  
Катастарска општина: НЕВЕСИЊЕ  
Број: 21.32-952.1-1-938-6/2009  
Датум: 9. 11. 2009

На основу члана 10. став 1. Закона о одржавању премјера и катастра земљишта ("Службени гласник Републике Српске", број 19/96), на захтјев

ОХР  
из САРАЈЕВА,

издаје се


**ПОСЈЕДОВНИ ЛИСТ - ПРЕПИС  
број: 150 / 26**

Подаци о посједнику на земљишту			
Матични број	Индикације посједника	Сједиште или пребивалиште и адреса	Дно посједа
000000007772	РЕПУБЛИКА СРПСКА МИНИСТАРСТВО ОДБРАНЕ КОРИСНИК ДС	БАЊА ЛУКА	1/1

Подаци о земљишту								
Блок	Број парцеле	План	Потес	Класа	Површина	Приход	СП	Примједба
	основни	подброј	Скица	Култура	м2		Припис	
	757	1	7 27	УЛ.ЦАРА ДУШАНА двориште		250	.00	9/ 2007 150
		1		кућа и зграда		218	.00	9/ 2007 150
	1639	1	24 58	ШЕХОВИНА шума	5	23655	22.90	9/ 2007 150
		1		кућа и зграда		899	.00	9/ 2007 150
		2	24 58	ШЕХОВИНА приступни путеви		1795	.00	9/ 2007 150
						26817	22.90	

Накнада је ослобођена на основу члана 7. Закона о накнадама за коришћење података премјера и катастра некретнина и вршење услуга у области премјера и катастра некретнина ("Службени гласник РС", бр. 19/96).

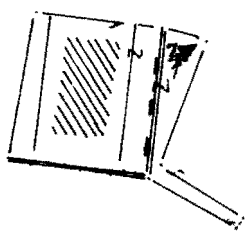
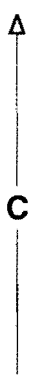
Зач Шэф подручне јединице: *С. Радуловић*  
РАДУЛОВИЋ РАДОВАН



Подручна јединица НЕВЕСИЊА

# КОПИЈА КАТАСТАРСКОГ ПЛАНА

Размјера 1: 1000



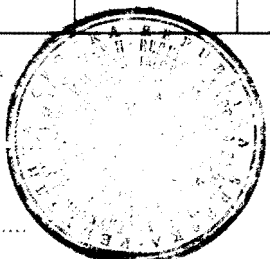
**Катастарски подаци:**

Број посједовног листа	Број парцеле		Култура и класа	м <sup>2</sup>	Посједник
	Нови премјер	Стари премјер			
150	757/1	537/1	АВОРИШТЕ	250	РЕП. СР. ИМОВИНСКО-ПРАВНЕ ПОСЛОВЕ
			КЗ и ЗПР	218	ЗАВ. УПР. ПОР. А.С. 1/1

Мјесто и датум: Невесиња 11. 2009.

Израдио:

*[Signature]*

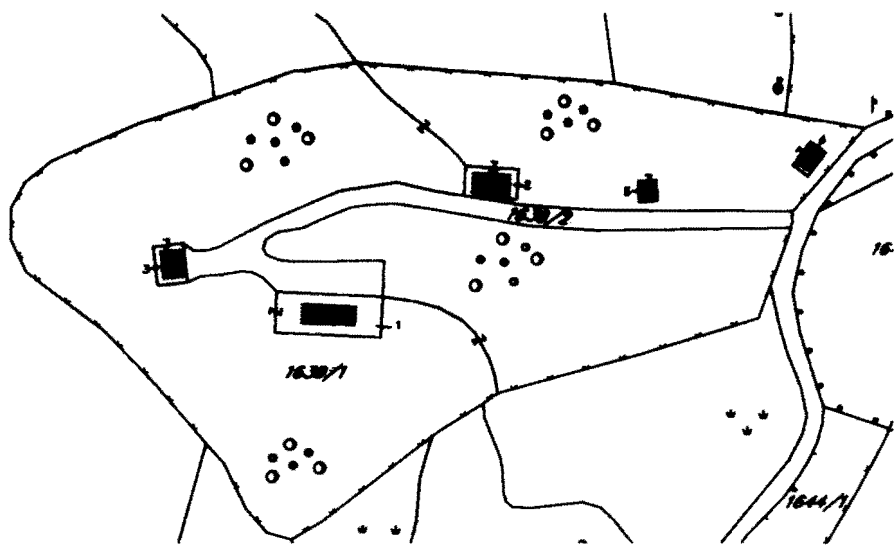


Овјерава:

*[Signature]*

# КОПИЈА КАТАСТАРСКОГ ПЛАНА

Размјера 1: 2500



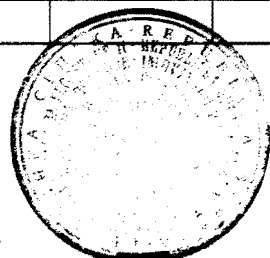
**Катастарски подаци:**

Број посједовног листа	Број парцеле		Култура и класа	м <sup>2</sup>	Посједник
	Нови премјер	Стари премјер			
150	1639/1	1905/2 1904/2	ШУМА-5	23655	РЕП. СРОСНА ИНИЦИЈА
		1903/2, 1873/9	КБ и ЗПР.	899	ОДБРАНЕ БАЊА ЛУЧА
	1639/2	1906, 1907, 1908 1909, 1910, 1873/1	ПРИСТ. ПУТ	1795	КОР. Д.С. 1/1

Мјесто и датум: Невесиње 09.11.2009.

Израдио:

*[Handwritten signature]*



Овјерава:

*[Handwritten signature]*

Politička općina/opština: **NEVESINJE**  
Katastarska općina/opština: **SP NEVESINJE**

NAR i RZ BROJ: **89/09**

ZK uložak: **1317**

## Zemljišnoknjižni izvadak

### A

#### Popisni list

Rbr	Broj zemljišta (parcele)	OZNAKA NEKRETNINA	Površina			Primjedba
			ha	a	m <sup>2</sup>	
1.	537/1f	BAŠČA; Vrt --- 05 71	---	05	71	DANA 17.07.2009. god. PREUZETO IZ ZK.UL. 507 ISTE K.O.

### B

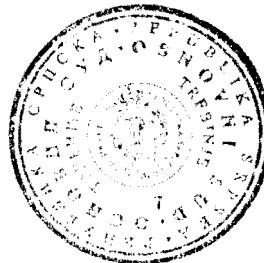
#### Vlasnički list

Rbr	UPISI	Primjedba
1.	Udio: 1/1 Tip:VLASNIŠTVO DRŽAVA, SEKRETARIJAT ZA POSLOVE NARODNE ODBRANE BEOGRAD, Adresa: ; JMB: null PR:28.01.1959. DN:19/59 N.O. RJEŠENJA NOO-e NEVESINJE VL. Br. 03/a-488/3 OD 15.03.1960. UKNJIŽENO JE PRAVO SVOJINE NA NEKRETNINAMA U AI LISTU	DANA 17.07.2009. god. PREUZETO IZ ZK.UL. 507 ISTE K.O.

### C

#### Teretni list

Rbr	UPISI	Iznos (KM)	Primjedba
	Nema tereta.		



Potpis referenta: \_\_\_\_\_



Politička općina/opština: **NEVESINJE**  
 Katastarska općina/opština: **SP NEVESINJE**

NAR i RZ BROJ: **88/09**  
 ZK uložak: **1193**

## Zemljišnoknjižni izvadak

### A

#### Popisni list

Rbr	Broj zemljišta (parcele)	OZNAKA NEKRETNINA	Površina			Primjedba
			ha	a	m <sup>2</sup>	
1.	1905/2	SELIŠTE; Oranica --- 16 20	---	16	20	DANA 14.07.2009.GOD. PREUZETO IZ ZK UL. 1374, ISTE KO
2.	1904/2	SELIŠTE; Oranica --- 06 00	---	06	00	DANA 14.07.2009.GOD. PREUZETO IZ ZK UL. 1374, ISTE KO
3.	1903/2	SELIŠTA; Oranica --- 04 20	---	04	20	DANA 14.07.2009.GOD. PREUZETO IZ ZK UL. 1374, ISTE KO
4.	1790/2	ORANICA; Oranica --- 07 40	---	07	40	DANA 14.07.2009.GOD. PREUZETO IZ ZK UL. 1374, ISTE KO
5.	1787/5	RETAČA; Oranica --- 24 50	---	24	50	DANA 14.07.2009.GOD. PREUZETO IZ ZK UL. 1374, ISTE KO
6.	1863/1	ORANICA; Oranica --- 48 00	---	48	00	DANA 14.07.2009.GOD. PREUZETO IZ ZK UL. 1374, ISTE KO
7.	1862	ORANICA; Oranica --- 62 26	---	62	26	DANA 14.07.2009.GOD. PREUZETO IZ ZK UL. 1374, ISTE KO
8.	1791/2	ORANICA; Oranica --- 04 00	---	04	00	DANA 14.07.2009.GOD. PREUZETO IZ ZK UL. 1374, ISTE KO

### B

#### Vlasnički list


Rbr	UPISI	Primjedba
1.	Udio: 1/1      Tip:VIDI TEKST UPISA DRŽAVA organ upravljanja DRŽ. SEKRETARIJAT ZA POSLOVE NARODNE ODBRANE, Adresa: BEOGRAD; JMB: null PR: 19.09.1966. DN: 519/66 N.O. RJEŠENJA O EKSPROPRIJACIJI NOS MOSTAR BR: 04/III-167-1-61, UKNJIŽENO JE PRAVO SVOJINE NA NEKRETNINAM U A I	DANA 14.07.2009.GOD. PREUZETO IZ ZK UL. 1374, ISTE KO

### C

#### Teretni list



Rbr	UPISI	Iznos (KM)	Primjedba
	Nema tereta.		



Potpis referenta: \_\_\_\_\_



SUD KOJI VODI JAVNU EVIDENCIJU (naziv, sjedište, kontakt-podaci, ovlašteno službeno lice): **OSNOVNI SUD TREBINJE, ODJELJENJE NEVESINJE**

<b>R br</b>	<b>PODACI O NEKRETNINAMA</b>	<b>31.12.1991.</b>	<b>18.03.2005.</b>	<b>Trenutno stanje</b>
1.	NAZIV POLITIČKE OPŠTINE / OPĆINE	NEVESINJE	NEVESINJE	NEVESINJE
2.	NAZIV KATASTARSKE OPŠTINE / OPĆINE	NEVESINJE	NEVESINJE	NEVESINJE
3.	BROJ ZEMLJIŠNO-KNJIŽNOG ULOŠKA	1374	1374	1193
4.	OZNAKA NEKRETNINA (opis i površina)	SELISTE ORANICA m2	SELISTE ORANICA m2	SELISTE ORANICA m2
5.	BROJ ZEMLJIŠTA (stari i novi broj parcele)	1905/2, 1904/2, 1903/2	1905/2, 1904/2, 1903/2	1905/2, 1904/2, 1903/2
6.	VRSTA / OBLIK IMOVINE / SVOJINE	DRZAVNA SVOJINA	DRZAVNA SVOJINA	DRZAVNA SVOJINA
7.	NOSILAC PRAVA VLASNIŠTVA			
8.	NOSILAC PRAVA RASPOLAGANJA			
9.	NOSILAC PRAVA UPRAVLJANJA	DRZAVNI SEKRETARIJAT ZA POSLOVE NARODNE ODBRANE BEOGRAD	DRZAVNI SEKRETARIJAT ZA POSLOVE NARODNE ODBRANE BEOGRAD	DRZAVNI SEKRETARIJAT ZA POSLOVE NARODNE ODBRANE BEOGRAD
10.	NOSILAC PRAVA KORISTENJA			
11.	NOSILAC NEKOG DRUGOG PRAVA			
12.	TERETI I OGRANICENJA			
13.	OSTALE NAPOMENE			

ORGAN KOJI VODI JAVNU EVIDENCIJU (naziv, sjedište, kontakt-podaci, ovlašteno službeno lice):

**Republička uprava za geodetske i imovinsko-pravne poslove Banja Luka PJ NEVESINJE**

Rbr.	PODACI O NEKRETNINAMA (prema posljednjem stanju u katastru)		
1.	NAZIV POLITIČKE OPŠTINE / OPĆINE	NEVESINJE	
2.	NAZIV KATASTARSKE OPŠTINE / OPĆINE	NEVESINJE	
3.	BROJ POSJEDOVNOG LISTA	150	
4.	BROJ KATASTARSKE PARCELE (novi I stari premjer)	NOVI OPERAT	757/1, 1639/1, 1639/2
		STARI OPERAT	537/1, 1905/2, 1904/2, 1903/2
5.	OZNAKA PARCELE	SEHOVINA DVORISTE SUMA PRISTUPNI PUT	
6.	POVRSINA PARCELE	26817	
7.	PODACI O POSJEDNIKU (I dio posjeda)	RS MINISTARSTVO ODBRANE BANJA LUKA	
8.	OSTALE NAPOMENE		



SUD KOJI VODI JAVNU EVIDENCIJU (naziv, sjedište, kontakt-podaci, ovlašteno službeno lice): **OSNOVNI SUD TREBINJE, ODJELJENJE NEVESINJE**

<b>R br</b>	<b>PODACI O NEKRETNINAMA</b>	<b>31.12.1991.</b>	<b>18.03.2005.</b>	<b>Trenutno stanje</b>
1.	NAZIV POLITIČKE OPŠTINE / OPĆINE	NEVESINJE	NEVESINJE	NEVESINJE
2.	NAZIV KATASTARSKE OPŠTINE / OPĆINE	NEVESINJE	NEVESINJE	NEVESINJE
3.	BROJ ZEMLJIŠNO-KNJIŽNOG ULOŠKA	507	507	1317
4.	OZNAKA NEKRETNINA (opis i površina)	BASCA 571m2	BASCA 571m2	BASCA 571m2
5.	BROJ ZEMLJIŠTA (stari i novi broj parcele)	537/1	537/1	537/1
6.	VRSTA / OBLIK IMOVINE / SVOJINE	DRZAVNA SVOJINA	DRZAVNA SVOJINA	DRZAVNA SVOJINA
7.	NOSILAC PRAVA VLASNIŠTVA	DRZAVNI SEKRETARIJAT ZA POSLOVE NARODNE ODBRANE BEOGRAD	DRZAVNI SEKRETARIJAT ZA POSLOVE NARODNE ODBRANE BEOGRAD	DRZAVNI SEKRETARIJAT ZA POSLOVE NARODNE ODBRANE BEOGRAD
8.	NOSILAC PRAVA RASPOLAGANJA			
9.	NOSILAC PRAVA UPRAVLJANJA			
10.	NOSILAC PRAVA KORISTENJA			
11.	NOSILAC NEKOG DRUGOG PRAVA			
12.	TERETI I OGRANICENJA			
13.	OSTALE NAPOMENE			