



Република Српска
Републичка управа за геодетске
и имовинско-правне послове
Бања Лука

**ПОДРУЧНА ЈЕДИНИЦА
НЕВЕСИЊЕ**

Општина: НЕВЕСИЊЕ
Катастарски срез: НЕВЕСИЊСКИ СРЕЗ
Катастарска општина: КОЛЕШКО
Број: 21.32-952.1-1-938-3/2009
Датум: 9. 11. 2009

На основу члана 10. став 1. Закона о одржавању премјера и катастра земљишта ("Службени гласник Републике Српске", број 19/96), на захтјев

ОХР
из САРАЈЕВА,

издаје се


**ПОСЈЕДОВНИ ЛИСТ - ПРЕПИС
број: 80 / 0**

Подаци о посједнику на земљишту			
Матични број	Индикације посједника	Сједиште или пребивалиште и адреса	Део посједа
0000000001126	ДР.СВ.КОР.РЕП.СЕКРЕТ.ЗА У.ПОСЛОВЕ КОРИСНИК ДС	САРАЈЕВО	1/1

Подаци о земљишту										
Блок	Број парцеле		План Скица	Потес Култура	Класа	Површина м2	Приход	СП		Примједба
	основни	подброј						Припис		
	1783			КОД КАСАРНЕ њива	2	430	1.57	0/	0	
	1784	1		КОД КАСАРНЕ њива	2	1500	5.47	0/	0	
				ливада	5	1000	1.74	0/	0	
				пашњак	4	2000	.34	0/	0	
		2		КАСАРНА зграде и дворишта		780	.00	0/	0	
						5710	9.12			

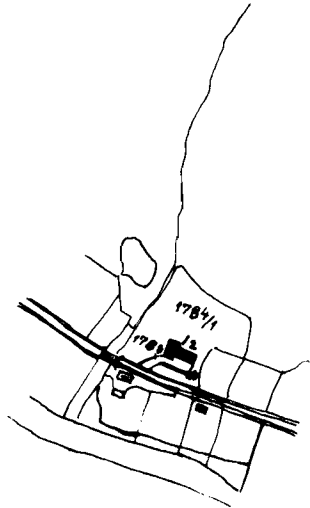
Накнада је ослобођена на основу члана 7. ^{12 СЗРС} Закона о накнадама за коришћење података премјера и катастра некретнина и вршење услуга у области премјера и катастра некретнина ("Службени гласник РС", бр. 19/96).

34 Шеф подручне јединице
Радуловић
РАДУЛОВИЋ РАДОВАН



КОПИЈА КАТАСТАРСКОГ ПЛАНА

Размјера 1: *0.250*.....



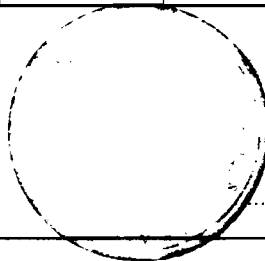
Катастарски подаци:

Број посједовног листа	Број парцеле		Култура и класа	м ²	Посједник
	Нови премјер	Стари премјер			
<i>80</i>		<i>1783</i>	<i>МНВА-2</i>	<i>430</i>	<i>АР.ОБ.КОР. РСН. СЕКРЕТАРИЈАТ</i>
		<i>1784/1</i>	<i>МНВА-2</i>	<i>1500</i>	<i>ЗА У. ПОСЛОВЕ 1/1</i>
				<i>1000</i>	<i>КОРНСИНЕ АС</i>
				<i>2000</i>	
		<i>1784/2</i>	<i>ЗП. И АДВОКАТЕ</i>	<i>780</i>	

Мјесто и датум: *НЕВЕСИНЕ 09.11.2009*.....

Израдио:

Сек. 61

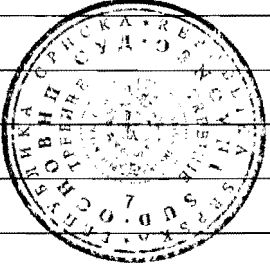


Овјерава:

Сек. 61


Ц. ТЕРЕТНИ ЛИСТ

Бр.зк. улошка

Редни број	У П И С И	Бр.зк. улошка	
		ИЗНОС	ПРИМЈЕДБА
	<i>Без терета</i>		
	OSNOVNI SUD <i>Тредина</i> Земљишно-књижни уред <i>Херцего</i> Број <i>09. 11. 09.</i> Земљишно-књижни referat <i>М.</i>		
			

Такса од 10 KM наплаћена

Земљишно-књижни референт
Милош Кокотовић



М.

ORGAN KOJI VODI JAVNU EVIDENCIJU (naziv, sjedište, kontakt-podaci, ovlašteno službeno lice):

Republička uprava za geodetske i imovinsko-pravne poslove Banja Luka PJ NEVESINJE

Rbr.	PODACI O NEKRETNINAMA (prema posljednjem stanju u katastru)	
1.	NAZIV POLITIČKE OPŠTINE / OPĆINE	NEVESINJE
2.	NAZIV KATASTARSKE OPŠTINE / OPĆINE	KOLESKO
3.	BROJ POSJEDOVNOG LISTA	80
4.	BROJ KATASTARSKE PARCELE (novi I stari premjer)	NOVI OPERAT
		STARI OPERAT
		1783, 1784/1,2
5.	OZNAKA PARCELE	KOD KASARNE NJIVA LIVADA PASNJAK KASARNA ZGRADA I DVORISTE
6.	POVRSINA PARCELE	5710
7.	PODACI O POSJEDNIKU (I dio posjeda)	REPUBLICKI SEKRETARIJAT ZA UNUTRASNJE POSLOVE
8.	OSTALE NAPOMENE	

SUD KOJI VODI JAVNU EVIDENCIJU (naziv, sjedište, kontakt-podaci, ovlašteno službeno lice): **OSNOVNI SUD TREBINJE, ODJELJENJE NEVESINJE**

R br	PODACI O NEKRETNINAMA	31.12.1991.	18.03.2005.	Trenutno stanje
1.	NAZIV POLITIČKE OPŠTINE / OPĆINE	NEVESINJE	NEVESINJE	NEVESINJE
2.	NAZIV KATASTARSKE OPŠTINE / OPĆINE	KOLESKO	KOLESKO	KOLESKO
3.	BROJ ZEMLJIŠNO-KNJIŽNOG ULOŠKA	118	118	118
4.	OZNAKA NEKRETNINA (opis i površina)	ORANICA LUKA ZENDARMERSKA KASARNA 5280m2	ORANICA LUKA ZENDARMERSKA KASARNA 5280m2	ORANICA LUKA ZENDARMERSKA KASARNA 5280m2
5.	BROJ ZEMLJIŠTA (stari i novi broj parcele)	1784/1, 1784/2	1784/1, 1784/2	1784/1, 1784/2
6.	VRSTA / OBLIK IMOVINE / SVOJINE	DRZAVNA SVOJINA	DRZAVNA SVOJINA	DRZAVNA SVOJINA
7.	NOSILAC PRAVA VLASNIŠTVA			
8.	NOSILAC PRAVA RASPOLAGANJA			
9.	NOSILAC PRAVA UPRAVLJANJA			
10.	NOSILAC PRAVA KORISTENJA			
11.	NOSILAC NEKOG DRUGOG PRAVA			
12.	TERETI I OGRANICENJA			
13.	OSTALE NAPOMENE			

SUD KOJI VODI JAVNU EVIDENCIJU (naziv, sjedište, kontakt-podaci, ovlašteno službeno lice): **OSNOVNI SUD TREBINJE, ODJELJENJE NEVESINJE**

R br	PODACI O NEKRETNINAMA	31.12.1991.	18.03.2005.	Trenutno stanje
1.	NAZIV POLITIČKE OPŠTINE / OPĆINE	NEVESINJE	NEVESINJE	NEVESINJE
2.	NAZIV KATASTARSKE OPŠTINE / OPĆINE	KOLESKO	KOLESKO	KOLESKO
3.	BROJ ZEMLJIŠNO-KNJIŽNOG ULOŠKA	87	87	87
4.	OZNAKA NEKRETNINA (opis i površina)	ORANICA 430m2	ORANICA 430m2	ORANICA 430m2
5.	BROJ ZEMLJIŠTA (stari i novi broj parcele)	1783	1783	1783
6.	VRSTA / OBLIK IMOVINE / SVOJINE	DRZAVNA SVOJINA	DRZAVNA SVOJINA	DRZAVNA SVOJINA
7.	NOSILAC PRAVA VLASNIŠTVA			
8.	NOSILAC PRAVA RASPOLAGANJA			S.O. NEVESINJE
9.	NOSILAC PRAVA UPRAVLJANJA			
10.	NOSILAC PRAVA KORISTENJA			
11.	NOSILAC NEKOG DRUGOG PRAVA			
12.	TERETI I OGRANICENJA			
13.	OSTALE NAPOMENE			