



Република Српска  
Републичка управа за геодетске  
и имовинско-правне послове  
Бања Лука

**ПОДРУЧНА ЈЕДИНИЦА  
НЕВЕСИЊЕ**

Општина: НЕВЕСИЊЕ  
Катастарски срез: НЕВЕСИЊСКИ СРЕЗ  
Катастарска општина: НЕВЕСИЊЕ  
Број: 21.32-952.1-1-938-7/2009  
Датум: 9. 11. 2009

На основу члана 10. став 1. Закона о одржавању премјера и катастра земљишта ("Службени гласник Републике Српске", број 19/96), на захтјев

ОХР  
из САРАЈЕВА,

издаје се


**ПОСЈЕДОВНИ ЛИСТ - ПРЕПИС**  
**број: 142 / 0**

Подаци о посједнику на земљишту			
Матични број	Индикације посједника	Сједиште или пребивалиште и адреса	Део посједа
000000003092	ДР.СВ.КОР.СУД МОСТАР,ОДЈ. НЕВЕСИЊЕ КОРИСНИК ДС	НЕВЕСИЊЕ	1/1

Подаци о земљишту								
Блок	Број парцеле	План	Потес	Класа	Површина	Приход	СП	Примједба
	основни	Скица	Култура		м2		Припис	
	147	3	УЛ.НЕМАЊИЋА		239	.00	0/ 0	
	1	11	кућа и зграда		239	.00		

Накнада је ослобођена на основу члана 7. <sup>12 СВРС</sup> Закона о накнадама за коришћење података премјера и катастра некретнина и вршење услуга у области премјера и катастра некретнина ("Службени гласник РС", бр. 19/96).

За Шеф подручне јединице: *Радловић*  
РАДУЛОВИЋ РАДОВАН

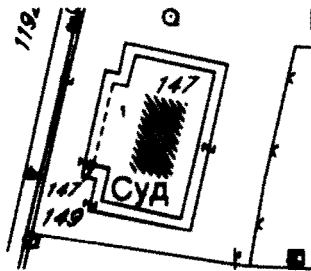


Подручна јединица НЕВЕГУБИ



# КОПИЈА КАТАСТАРСКОГ ПЛАНА

Размјера 1: 1000



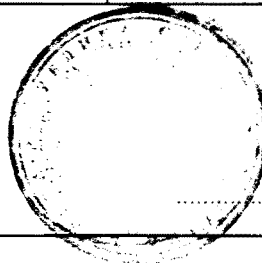
**Катастарски подаци:**

Број посједовног листа	Број парцеле		Култура и класа	м <sup>2</sup>	Посједник
	Нови премјер	Стари премјер			
142	147	368/2	КУПА и ЗГ.	239	Др. Св. Зем. СУА МОСТАР ОДЈ. НЕВЕГУБИ 1/1

Мјесто и датум: НЕВЕГУБИ 09.11.2009

Израдио:

Зучкович Тодик



Овјерава:

Зучкович Тодик

Politička općina/opština: **NEVESINJE**  
 Katastarska općina/opština: **SP NEVESINJE**

NAR i RZ BROJ: **86/09**  
 ZK uložak: **158**

## Zemljišnoknjižni izvadak

### A

#### Popisni list

Rbr	Broj zemljišta (parcele)	OZNAKA NEKRETNINA	Površina			Primjedba
			ha	a	m²	
1.	368/1	KALDRMA; Oranica --- 22 75	---	22	75	DANA 10.06.2009. GOD. PREUZETO IZ ZK UL. 2251, ISTE KO
2.	368/2	KUĆIŠTE I POSLOVNA ZGRADA SUDA U NEVESINJU KOJA LEŽI NA K.Č. 368/2 ; NEMANJIĆA BB I kućište II poslovna zgrada --- 02 39	---	02	39	DANA 10.06.2009. GOD. PREUZETO IZ ZK UL. 2251, ISTE KO
3.	368/3	DVORIŠTE; Dvoriste --- 06 82	---	06	82	DANA 10.06.2009. GOD. PREUZETO IZ ZK UL. 2251, ISTE KO

### B

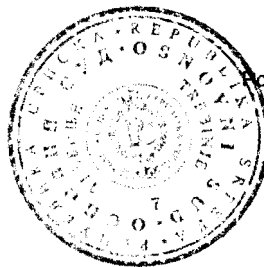
#### Vlasnički list

Rbr	UPISI	Primjedba
1.	Udio: 1/1 Tip: VLASNIŠTVO DRŽAVA, Adresa: ; JMB: null PR: 04.08.2005.GOD. DN: 171/05 VLASNIK NEKRETNINA U A LISTU	DANA 10.06.2009. GOD. PREUZETO IZ ZK UL. 2251, ISTE KO

### C

#### Teretni list

Rbr	UPISI	Iznos (KM)	Primjedba
	Nema tereta.		



potpis referenta: \_\_\_\_\_



ORGAN KOJI VODI JAVNU EVIDENCIJU (naziv, sjedište, kontakt-podaci, ovlašteno službeno lice):

**Republička uprava za geodetske i imovinsko-pravne poslove Banja Luka PJ NEVESINJE**

Rbr.	PODACI O NEKRETNINAMA (prema posljednjem stanju u katastru)		
1.	NAZIV POLITIČKE OPŠTINE / OPĆINE	NEVESINJE	
2.	NAZIV KATASTARSKE OPŠTINE / OPĆINE	NEVESINJE	
3.	BROJ POSJEDOVNOG LISTA	142	
4.	BROJ KATASTARSKE PARCELE (novi I stari premjer)	NOVI OPERAT	147/1
		STARI OPERAT	368/2
5.	OZNAKA PARCELE	KUCA I ZGRADA	
6.	POVRSINA PARCELE	239	
7.	PODACI O POSJEDNIKU (I dio posjeda)	SUD MOSTAR ODJEL NEVESINJE	
8.	OSTALE NAPOMENE		

SUD KOJI VODI JAVNU EVIDENCIJU (naziv, sjedište, kontakt-podaci, ovlašteno službeno lice): **OSNOVNI SUD TREBINJE, ODJELJENJE NEVESINJE**

<b>R br</b>	<b>PODACI O NEKRETNINAMA</b>	<b>31.12.1991.</b>	<b>18.03.2005.</b>	<b>Trenutno stanje</b>
1.	NAZIV POLITIČKE OPŠTINE / OPĆINE	NEVESINJE	NEVESINJE	NEVESINJE
2.	NAZIV KATASTARSKE OPŠTINE / OPĆINE	NEVESINJE	NEVESINJE	NEVESINJE
3.	BROJ ZEMLJIŠNO-KNJIŽNOG ULOŠKA	2251	2251	158
4.	OZNAKA NEKRETNINA (opis i površina)	KUCA I POSLOVNA ZGRADA SUDA U NEVESINJU 239 m2	KUCA I POSLOVNA ZGRADA SUDA U NEVESINJU 239 m2	KUCA I POSLOVNA ZGRADA SUDA U NEVESINJU 239 m2
5.	BROJ ZEMLJIŠTA (stari i novi broj parcele)	268/2	268/2	268/2
6.	VRSTA / OBLIK IMOVINE / SVOJINE	DRZAVNA SVOJINA	DRZAVNA SVOJINA	DRZAVNA SVOJINA
7.	NOSILAC PRAVA VLASNIŠTVA	DRZAVA	DRZAVA	DRZAVA
8.	NOSILAC PRAVA RASPOLAGANJA			
9.	NOSILAC PRAVA UPRAVLJANJA			
10.	NOSILAC PRAVA KORISTENJA			
11.	NOSILAC NEKOG DRUGOG PRAVA			
12.	TERETI I OGRANICENJA			
13.	OSTALE NAPOMENE			