

ZA OTRCU 3.



Република Српска
Републичка управа за геодетске
и имовинско-правне послове
Бања Лука

Подручна јединица
ЛОПАРЕ

Општина: ЛОПАРЕ
Катастарски срез: ЛОПАРСКИ
Катастарска општина: Лопаре град
Број: 21.27-952.1-1-1191/2009
Датум: 18. 11. 2009

На основу члана 10. став 1. Закона о одржавању премјера и катастра земљишта ("Службени гласник Републике Српске", број 19/96), на захтјев

ОХР
из , САРАЈЕВО


издаје се

ПОСЈЕДОВНИ ЛИСТ - ИЗВОД број: 221 / 5

Матрични број	Имплицитне посједнике	Сједиште или пребивалиште и адреса	Дно посјела
0000000013487	СТАЊЕНО ПРЕДУЗЕЋЕ ПОСЈЕДНИК	ЛОПАРЕ ГРАД М.ТИТА 14	1/1

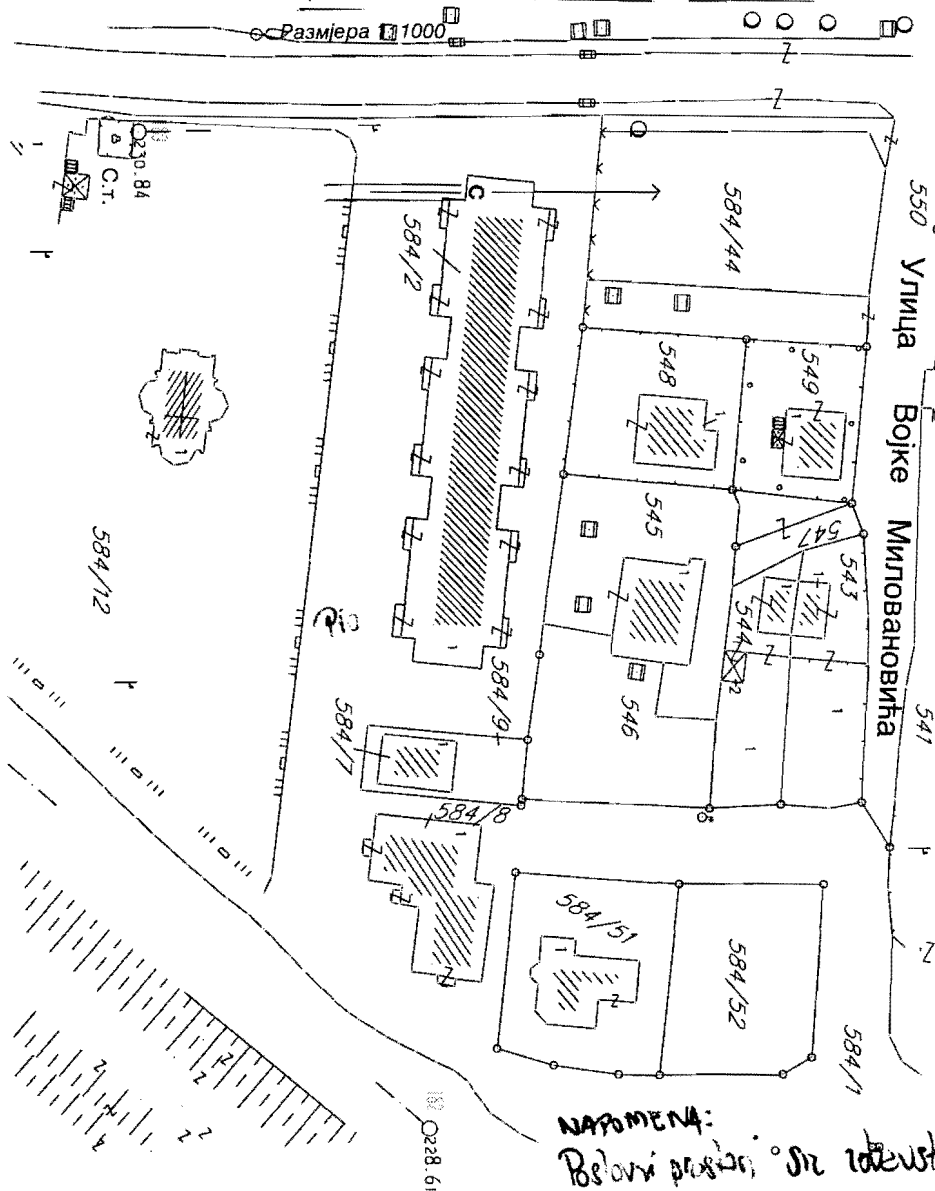
Блок	Број парцеле основни	Број парцеле пољбреј	План Скима	Потсе Културни	Класа	Површина м2	Приход	СП Припис	Примједби
	584	2	011	ЛУКА		807	.00	0/0	
		1	021	Кућа и зграда		807	.00		

Накнада је ослобођена на основу члана 7. Закона о накнадама за коришћење података премјера и катастра некретнина и вршење услуга у области премјера и катастра некретнина ("Службени гласник РС", бр. 19/96).



Подручна јединица Лопаре

КОПИЈА КАТАСТАРСКОГ ПЛАНА



Катастарски подаци:


Број посједовног листа	Број парцеле		Култура и класа	Површина	Посједник
	Нови премјер	СТАРИ ПРЕМЈЕР Назив парцеле			
221	584/2	135/6	КУБА и ЗГ.	807	СТАМБЕЛО ПРЕДЗЕБЕ
-11-		135/7			ЛОПАРЕ
212	584/8	135/13	КУБА и ЗГ.	252	СЕКУЛТУРА ВРСТАМЕ
					ЛОПАРЕ

Број протокола: 21-29/652.1-3-352/09

Мјесто и датум: Лопаре, 10. 11. 2009 г.

Израдио:

Јулијана Милошевић



Овјерава:

Јулијана Милошевић

Politička općina/opština: **LOPARE**

NAR I RZ BROJ: **080-0-
NAR-09-
006469**

Katastarska općina/opština: **LABUCKA**

ZK uložak: **377**

Zemljišnoknjižni izvadak

A

Popisni list

Rbr	Broj zemljišta (parcele)	OZNAKA NEKRETNINA	Površina			Primjedba
			ha	a	m²	
1.	135/6 SP*	PARK; pašnjak --- 09 40	---	09	40	Dana 28.07.2006. preneseno stanje iz stare zemljišne knjige zk.ul.br. 641 iste K.O.
2.	135/7 SP*	PARK; pašnjak --- 00 90	---	00	90	Dana 28.07.2006. preneseno stanje iz stare zemljišne knjige zk.ul.br. 641 iste K.O.
3.	135/8 SP*	PARK; pašnjak --- 04 90	---	04	90	Dana 28.07.2006. preneseno stanje iz stare zemljišne knjige zk.ul.br. 641 iste K.O.

B

Vlasnički list


Rbr	UPISI	Primjedba
1.	Udio: 1/1 Tip:SVOJINA DRUŠTVENA SVOJINA-SAMOUPRAVNA INTERESNA ZAJEDNICA IZ OBLASTI STANOVANJA LOPARE, Adresa: BiH,LOPARE,NEPOZNATA BB; JMB: null	Dana 28.07.2006. preneseno stanje iz stare zemljišne knjige zk.ul.br. 641 iste K.O.

C

Teretni list

Rbr	UPISI	Iznos (KM)	Primjedba
1.	Primljeno 21.08.1978. godine Dn. broj 414/78 Na osnovu rješenja SO-e Lopare od 20.11.1978. godine uknjižuje se pravo korištenja nekretnina u A listu u korist: Samoupravne interesne zajednice iz oblasti stanovanja sa 36/37		Dana 28.07.2006. preneseno stanje iz stare zemljišne knjige zk.ul.br. 641 iste K.O.
2.	Primljeno 24.10.2002. godine Dn. broj 161/02 Na osnovu kupoprodajnog ugovora broj 951/02 od 21.10.2002. godine uknjižuje se pravo trajnog korištenja na nekretninama u A listu Tešanović Spasoja u korist: Mihajlović Stojanka iz Lopara sa 1/37		Dana 28.07.2006. preneseno stanje iz stare zemljišne knjige zk.ul.br. 641 iste K.O.

Potpis referenta:

A handwritten signature in black ink is written over a horizontal line. Below the signature is a circular official stamp. The stamp contains text in a circular arrangement, including the name of the court and the date of the document.

ORGAN KOJI VODI JAVNU EVIDENCIJU (naziv, sjedište, kontakt-podaci, ovlašteno službeno lice):

Republička uprava za geodetske i imovinsko-pravne poslove Banja Luka: PJ Lopare

Rbr.	PODACI O NEKRETNINAMA (prema posljednjem stanju u katastru)		
1.	NAZIV POLITIČKE OPŠTINE / OPĆINE	LOPARE	
2.	NAZIV KATASTARSKE OPŠTINE / OPĆINE	LOPARE GRAD	
3.	BROJ POSJEDOVNOG LISTA	221	
4.	BROJ KATASTARSKE PARCELE (stari i novi premjer)	NOVI OPERAT	584/2
		STARI OPERAT	135/6, 135/7
5.	OZNAKA PARCELE	LUKA KUĆA I ZGRADA	
6.	POVRSINA PARCELE	807	
7.	PODACI O POSJEDNIKU (I dio posjeda)	STANBENO PREDUZEĆE	
8.	OSTALE NAPOMENE	SIZ-OVI	

SUD KOJI VODI JAVNU EVIDENCIJU (naziv, sjedište, kontakt-podaci, ovlašteno službeno lice): **OSNOVNI SUD U BIJELJINA**

R br .	PODACI O NEKRETNINAMA	31.12.1991.	18.03.2005.	Trenutno stanje
1.	NAZIV POLITIČKE OPŠTINE / OPĆINE	BIJELJINA	BIJELJINA	BIJELJINA
2.	NAZIV KATASTARSKE OPŠTINE / OPĆINE	LABUCKA	LABUCKA	LABUCKA
3.	BROJ ZEMLJIŠNO-KNJIŽNOG ULOŠKA	641	641	377
4.	OZNAKA NEKRETNINA (opis i površina)	PARK PASNJAK 1030 m2	PARK PASNJAK 1030 m2	PARK PASNJAK 1030 m2
5.	BROJ ZEMLJIŠTA (stari i novi broj parcele)	135/6, 135/7 584/2 NP	135/6, 135/7 584/2 NP	135/6, 135/7 584/2 NP
6.	VRSTA / OBLIK IMOVINE / SVOJINE	DRUSTVENA SVOJINA	DRUSTVENA SVOJINA	DRUSTVENA SVOJINA
7.	NOSILAC PRAVA VLASNIŠTVA			
8.	NOSILAC PRAVA RASPOLAGANJA			
9.	NOSILAC PRAVA UPRAVLJANJA			
10.	NOSILAC PRAVA KORISTENJA	SIZ IZ OBLASTI STANOVANJA	MIHAJLOVIC STOJANKA	MIHAJLOVIC STOJANKA
11.	NOSILAC NEKOG DRUGOG PRAVA			
12.	TERETI I OGRANICENJA			
13.	OSTALE NAPOMENE			