



Република Српска
Републичка управа за геодетске
и имовинско-правне послове
Бања Лука

Подручна јединица
ЛОПАРЕ

Општина: Л О П А Р Е
Катастарски срез: ЛОПАРСКИ
Катастарска општина: Лопаре град
Број: 21.27-952.1-1-1162/2009
Датум: 10. 11. 2009

На основу члана 10. став 1. Закона о одржавању премјера и катастра земљишта ("Службени гласник Републике Српске", број 19/96), на захтјев

ОХАР-ХАСАН ДАУТОВИЋ
из , САРАЈЕВО


издаје се

ПОСЈЕДОВНИ ЛИСТ - ИЗВОД број: 212 / 163

Подаци о посједнику на земљишту			
Матични број	Индикације посједника	Сједиште или пребивалиште и адреса	Део посјела
0000000007406	СКУПШТИНА ОПШТИНЕ ПОСЈЕДНИК	ЛОПАРЕ	1/1

Подаци о земљишту									
Блок	Број парцеле	План	Потес	Класа	Површина	Приход	СП	Примједба	
основни	подброј	Скица	Култура		м2		Припис		
	584	8	011	ЛУКА			5/ 91		
		1	021	Кућа и зграда	252	.00			
					252	.00			

Накнада је ослобођена на основу члана 7. Закона о накнадама за коришћење података премјера и катастра некретнина и вршење услуга у области премјера и катастра некретнина ("Службени гласник РС", бр. 19/96).

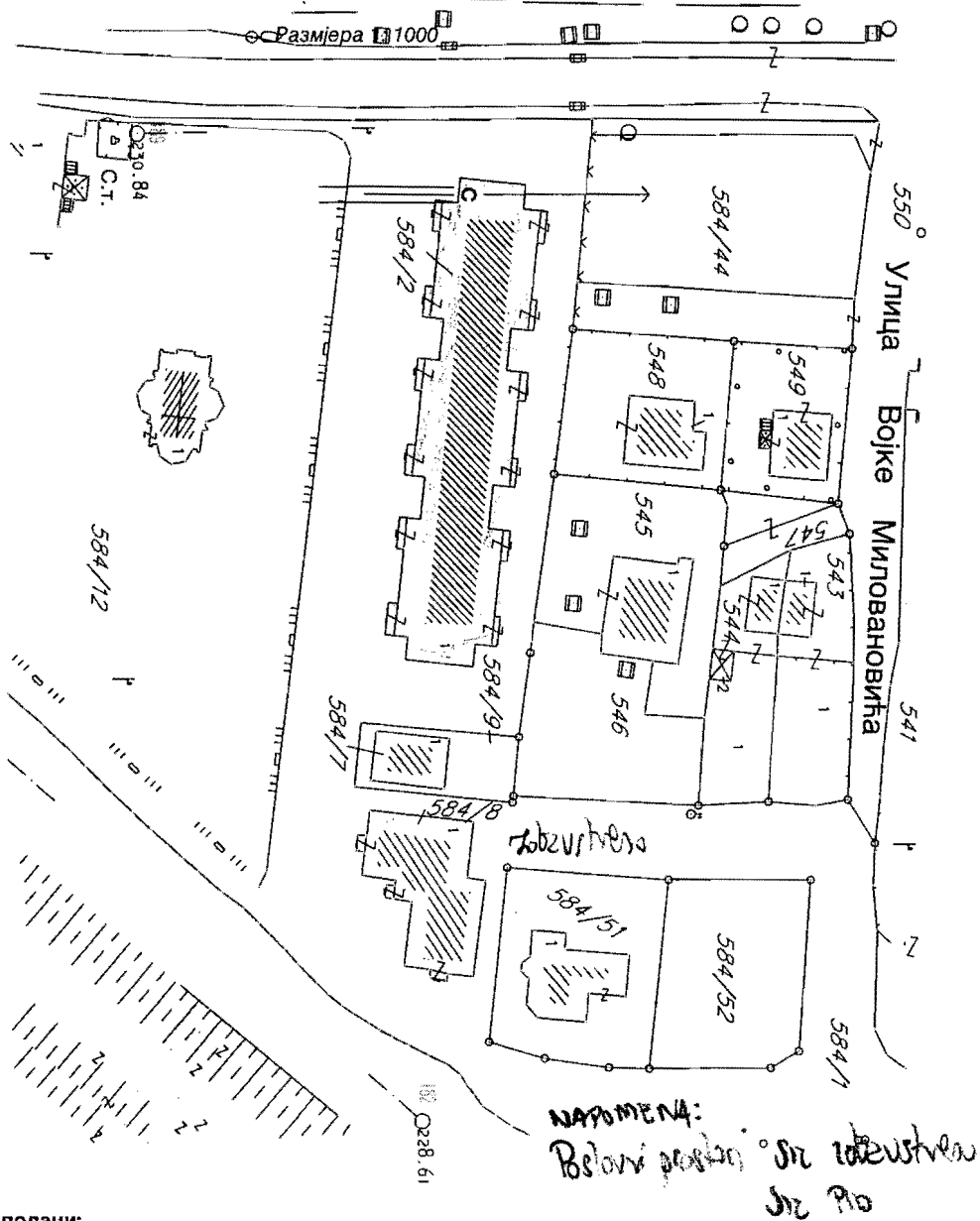


ручне јединице:

ОХАР-ХАСАН ДАУТОВИЋ

Подручна јединица Лопаре

КОПИЈА КАТАСТАРСКОГ ПЛАНА



Катастарски подаци:


Број посједовног листа	Број парцеле		Култура и класа	Површина	Посједник
	Нови премјер	СТАРИ ПРЕМЈЕР Назив парцеле			
221	584/2	135/6	КУБА и ЗГ.	807	СТАМБЕЛО ПРЕДУЗЕЋЕ
-11-		135/7			ЛОПАРЕ
212	584/8	135/13	КУБА и ЗГ.	252	СЕРВИТИРА ОБЛАСТНЕ
					ЛОПАРЕ

Број протокола: 11-29/952.1-3-352/09

Мјесто и датум: Лопаре, 10.11.2009 г.

Израдио:

Франко Мажет



Овјерава:

Magarović

Politička općina/opština: LOPARE

NAR i RZ BROJ: 080-0-
NAR-09-
006469

Katastarska općina/opština: LABUCKA

ZK uložak: 767

Zemljišnoknjižni izvadak

A

Popisni list

Rbr	Broj zemljišta (parcele)	OZNAKA NEKRETNINA	Površina			Primjedba
			ha	a	m²	
1.	135/13 SP*	kuća i dvorište ----- 05 00	----	05	00	Dana, 04.08.2006.god.prenese no stanje iz stare zemljišne knjige zk.ul.br.817 iste K.O

B

Vlasnički list


Rbr	UPISI	Primjedba
1.	Udio: 1/1 Tip:SVOJINA DRUŠTVENA SVOJINA, Adresa: ; JMB: null	Dana, 04.08.2006.god.prenese no stanje iz stare zemljišne knjige zk.ul.br.817 iste K.O

C

Teretni list

Rbr	UPISI	Iznos (KM)	Primjedba
1.	Pr: 18.10.1999 Dn. 51/99 Na osnovu ugovora od 23.04.1999 god.br.OV: 277/99 uknjižuje se pravo korištenja na nekretnine u A listu u korist: 1. Centar za socijalni rad Lopare sa 3/7 2. OD.JKGP "Kongrap" Lopare sa 3/7 3. S.O.D. "Jahorina" poslovnica Lopare sa 1/7		Dana, 04.08.2006.god.prenese eno stanje iz stare zemljišne knjige zk.ul.br.817 iste K.O
2.	Prim: 18.11.2003 god. Dn.br. 163/2003 Na osnovu rješenja Osnovnog suda Lopare br.-I-55/03 od 09.06.2003 god. uknjižuje se zabilježba založnog prava na nekretninama u A listu na 3/7 JKGP "Kongrap" Lopare u iznosu od 5.306 km plus troškovi postupka 1.500 km dok su ostali uslovi regulisani rješenjem u korist: Mihajla Novakovića iz Lopara		Dana, 04.08.2006.god.prenese eno stanje iz stare zemljišne knjige zk.ul.br.817 iste K.O
3.	Primljeno:18.05.2007.god Dnevnik:080-0-DN-07-001 136 zabilježba vođenja izvršnog postupka na osnovu Rješenja Osnovnog suda u Bijeljini br:I-55/03 od 09.06.2003.god .na nekretninama upisanim u C list sa pravom korišćenja u korist preduzeća JKGP “Komgrap” Lopare sa 3/7 ,po prijedlogu tražioca izvršenja Novaković Mihajla iz Lopara. Upisano:01.06.2007.god		I -

Potpis referenta:



ORGAN KOJI VODI JAVNU EVIDENCIJU (naziv, sjedište, kontakt-podaci, ovlašteno službeno lice):

Republička uprava za geodetske i imovinsko-pravne poslove Banja Luka: PJ Lopare

Rbr.	PODACI O NEKRETNINAMA (prema posljednjem stanju u katastru)		
1.	NAZIV POLITIČKE OPŠTINE / OPĆINE	LOPARE	
2.	NAZIV KATASTARSKE OPŠTINE / OPĆINE	LOPARE GRAD	
3.	BROJ POSJEDOVNOG LISTA	212	
4.	BROJ KATASTARSKE PARCELE (stari I novi premjer)	NOVI OPERAT	584/8
		STARI OPERAT	135/13
5.	OZNAKA PARCELE	LUKA KUCA I ZGRADA	
6.	POVRSINA PARCELE	252	
7.	PODACI O POSJEDNIKU (I dio posjeda)	SKUPSTINA OPSTINE	
8.	OSTALE NAPOMENE	SIZ-OVI	

SUD KOJI VODI JAVNU EVIDENCIJU (naziv, sjedište, kontakt-podaci, ovlašteno službeno lice): **OSNOVNI SUD U BIJELJINA**

R br	PODACI O NEKRETNINAMA	31.12.1991.	18.03.2005.	Trenutno stanje
1.	NAZIV POLITIČKE OPŠTINE / OPĆINE	BIJELJINA	BIJELJINA	BIJELJINA
2.	NAZIV KATASTARSKOJE OPŠTINE / OPĆINE	LABUCKA	LABUCKA	LABUCKA
3.	BROJ ZEMLJIŠNO-KNJIŽNOG ULOŠKA	817	817	767
4.	OZNAKA NEKRETNINA (opis i površina)	KUCA I DVORISTE 500 m ²	KUCA I DVORISTE 500 m ²	KUCA I DVORISTE 500 m ²
5.	BROJ ZEMLJIŠTA (stari i novi broj parcele)	135/13 584/8 NP	135/13 584/8 NP	135/13 584/8 NP
6.	VRSTA / OBLIK IMOVINE / SVOJINE	DRUSTVENA SVOJINA	DRUSTVENA SVOJINA	DRUSTVENA SVOJINA
7.	NOSILAC PRAVA VLASNIŠTVA			
8.	NOSILAC PRAVA RASPOLAGANJA			
9.	NOSILAC PRAVA UPRAVLJANJA			
10.	NOSILAC PRAVA KORISTENJA		Centar za socijalni rad Lopare 3/7 OD. JKGP. "Kongrap" Lopare 3/7 S.O.D."Jahorina" poslovnica Lopare 1/7	Centar za socijalni rad Lopare 3/7 OD. JKGP. "Kongrap" Lopare 3/7 S.O.D."Jahorina" poslovnica Lopare 1/7
11.	NOSILAC NEKOG DRUGOG PRAVA			
12.	TERETI I OGRANICENJA			
13.	OSTALE NAPOMENE			