

Bosna i Hercegovina
FEDERACIJA BOSNE I HERCEGOVINE
HERCEGBOSANSKA ŽUPANIJA
OPĆINA KUPRES

Katastarska općina Kupres

Broj posjedovnog lista 2198

Služba za graditeljstvo, prostorno uređenje, katastar, geodetske poslove i civilnu zaštitu
Odsjek za katastar i geodetske poslove

Spisak naknada red. br. /

Broj: 05-30-2-P-1-661 /09
Kupres: 22.10. 2009. godine


**IZVOD - ~~PRIJEPI~~
POSJEDOVNOG LISTA**

Ime, očevo ime, prezime posjednika	Mjesto stanovanja	Kućni broj	Dio posjeda	Primjedba
"Dolomit"d.o.o.Kupres	Kupres		1/1	

k.č.	Zk.ul.	Naziv parcele	Kultura	Klasa	Površina			Katastarski prihod		Primjedba
					ha	a	m ²	KM	pf	
1	2	3	4	5	6	7	8	9	10	
25/11	/	Gradilište	ost.neprodnog zemljišta	0		12	40	%	%	%

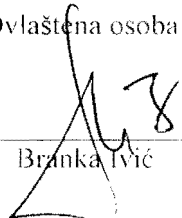
Naknada obračunata i naplaćena na račun Općine Kupres, po tarifnom broju 11.1.1. u iznosu od 8,00 KM. sukladno Privremenoj odluci o naknadama za korištenje podataka izmjere i katastra ("Službene novine F BiH" broj:69/05).

Izradila:



M.P.

Ovlaštena osoba:



Branka Ivčić

Bosna i Hercegovina
Federacija Bosne i Hercegovine
Hercegbosanska županija
Općina Kupres

Služba za graditeljstvo, prostorno uređenje, katastar, geodetske poslove i civilnu zaštitu
Odsjek za katastar i geodetske poslove

Katastarska općina Kupres

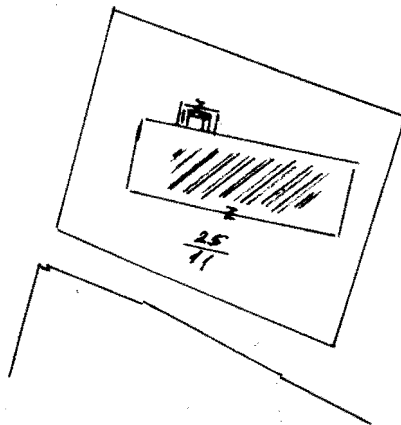
Broj plana L.d.6016/0d-12

Spisak naknada red. br. _____

KOPIJA KATASTARSKOG PLANA

Mjerilo 1: 1.000

Broj: 05-30-2-2- 155 09
Kupres: 22.10 2009. godine



Naknada obračunata i naplaćena na račun Općine Kupres, po tarifnom broju 11.2.1. u iznosu od 11,00 KM. i tarifnom broju 11.2.2. u iznosu od _____ KM sukladno Privremenoj Odluci o naknadama za korištenje podataka izmjere i katastra («Službene novine F BiH» broj:69/05).

KATASTARSKI PODACI						
PL	Zk. ul.	k.č.	Naziv parcele	Kultura	m ²	Posjednik

Izradio: _____

m.p

Ovlaštena osoba

Branka Tvić
Branka Tvić

ORGAN KOJI VODI JAVNU EVIDENCIJU (naziv, sjedište, kontakt-podaci, ovlašteno službeno lice):

OPOCINA KUPRES, Sluzba za graditeljstvo, prostorno uređenje, katastar, geodetske poslove i civilnu zastitu..

Rbr.	PODACI O NEKRETNINAMA (prema posljednjem stanju u katastru)	
1.	NAZIV POLITIČKE OPŠTINE / OPĆINE	KUPRES
2.	NAZIV KATASTARSKE OPŠTINE / OPĆINE	KUPRES
3.	BROJ POSJEDOVNOG LISTA	2198
4.	BROJ KATASTARSKE PARCELE (stari I novi premjer)	25/11
5.	OZNAKA PARCELE	GRADILISTE
6.	POVRSINA PARCELE	1240 M2
7.	PODACI O POSJEDNIKU (I dio posjeda)	„DOLOMIT“ d.o.o Kupres
8.	OSTALE NAPOMENE	Zgrada u kojoj je bio smjesten SDK

BOSNA I HERCEGOVINA
FEDERACIJA BOSNE I HERCEGOVINE
OPCINSKI SUD LIVNO
ZEMLJIŠNOKNJIŽNI URED/KANCELARIJA
16.11.2009

Politička općina/opština: KUPRES
Katastarska općina/opština: SP_KUPRES

NAR I RZ BROJ: 614/09
ZK uložak: 1119

Zemljišnoknjižni izvadak

A

Popisni list

Ostali upisi u ovom listu su ispušteni.

Rbr	Broj zemljišta (parcele)	OZNAKA NEKRETNINA	Površina			Primjedba
			ha	a	m ²	
1.	25/11	NARODNI UNIVERZITET; NEPLODNO	----	12	40	PREUZETO DANA 04.09.2009.G. IZ ZK.UL.BR.1453 ISTE K.O.

B

Vlasnički list

Rbr	UPISI	Primjedba
1.	Udio: 1/1 Tip: Vlasništvo DRŽAVNO VLASNIŠTVO; JMB: null PR.21.06.1985.G DN:792/85 NA OSNOVU RJEŠENJA OPĆINE KUPRES, BR.04/5-475-20/84 OD 06.07.1985.G UKNJIŽENO JE PRAVO VLASNIŠTVA NA NEKRETNINE U A LISTU.	PREUZETO DANA 04.09.2009.G. IZ ZK.UL.BR.1453 ISTE K.O.

C

Teretni list

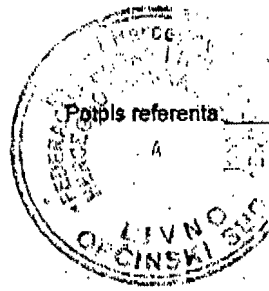
Rbr	UPISI	Iznos (KM)	Primjedba
1.	PR.21.06.1985.G DN:792/85 NA OSNOVU RJEŠENJA OPĆINE KUPRES, BR.04/5-475-20/84 OD 06.07.1985.G UKNJIŽENO JE PRAVO KORIŠTENJA NA NEKRETNINE U A LISTU U KORIST: GRAĐEVINSKE RADNE ORGANIZACIJE "RADNIK" KUPRES.		PREUZETO DANA 04.09.2009.G. IZ ZK.UL.BR.1453 ISTE K.O. VIDI 2 PROMJENA PRAVNOG SLJEDBENIKA.
2.	PR.15.07.2003.G DN:150/03 NA OSNOVU IZVODA IZ SUDSKOG REGISTRA ŽUPANIJSKOG SUDA U LIVNU, BR.U/I-240/00 OD 29.05.2000.G I MATIČNI BR:1-8518 ISPRAVLJA SE PRAVNI SLJEDBENIK GRO "RADNIK" KUPRES U NAZIV: "DOLOMIT" D.O.O. KUPRES SA 1/1.		PREUZETO DANA 04.09.2009.G. IZ ZK.UL.BR.1453 ISTE K.O.
3.	PR.10.09.2003.G DN:197/03 NA OSNOVU RJEŠENJA OPĆINSKOG SUDA TOMISLAVGRAD, BR:IP-72/03 OD 10.09.2003.G UKNJIŽENO JE PRAVO ZALOGA NA NEKRETNINE U A LISTU, KČ.25/11, 213/1, 213/4, 212/7, 214/8, 212/6, 212/8, 212/9, 210/4, 226/5, 230/2, ZALOŽNOG DUŽNIKA "DOLOMIT" D.O.O. KUPRES ZA		PREUZETO DANA 04.09.2009.G. IZ ZK.UL.BR.1453 ISTE K.O.

GTZ Coordination Office, Splitska 6, 71000 Sarajevo, Bosnia and Herzegovina, Tel.: +387 33 280-920 / +387 33 280-921

* Zvezdica pored broja parcele znači da je plombirana, tj. postoji zaličjevi/-i vezan za tu parcelu.

Strana 1 od

ODOBRENI KREDIT DUŽNIKA "DOLOMIT" D.O.O. KUPRES U IZNOSU OD 50.000,00 KM UVEĆANA ZA PRIPADAJUĆU KAMATU SUKLADNU ODLUKOM O KAMATAMA LTGB D.D. NA PERIOD OD 5 GODINA KAO I ZA ZAKONSKU ZATEZNU KAMATNU STOPU PREMA OKVIRNOM UGOVORU O KREDITNO - GARANCIJSKOM ANGAŽIRANJU BR:13-1337-4/03 OD 01.09.2003.G U KORIST: LT GOSPODARSKA BANKA D.D. SARAJEVO.



Bosna i Hercegovina
Federacija Bosne i Hercegovine
HERCEGBOSANSKA ŽUPANIJA
OPĆINA KUPRES
Služba za graditeljstvo, prostorno uređenje, katastar, geodetske poslove i civilnu zaštitu
Odsjek za katastar i geodetske poslove

Broj:05-30-2-229 /09
Kupres:21.10.2009.godine

OHR
Pravni odjel
Ul.Emrika Blum br. 1
71000 Sarajevo

Predmet: Odgovor na Vaše Zahtjeve od 12.09, te 01.10. i 14.10. 2009. Godine a vezano za kompletiranje podataka o državnoj imovini za Općinu Kupres

Kako Ste dana 01.10.2009. godine tokom Vašeg posjeta našem Odsjeku identificirali državnu imovinu za koju trebamo dostaviti podatke to, uz ispriku za kašnjenje, sada i činimo:

(Napominjemo: da ne možemo sa sigurnošću utvrditi dali su navedeni subjekti boravili u „vlastitim“ poslovnim prostorima ili su iste imali u „zakupu“ odnosno iznajmili.)

-zgrada policije (dio zgrade , poslovni prostori policije):

- izvršena zamjena dijela zgrade koji je koristila policija za k.č. 20/2 K.o. Kupres površine 1100 m²,na kojoj se treba graditi „nova“ zgrada policije,za istu Vam dostavljamo Prijepis Posjedovnog lista i kopiju katastarskog plana kako Ste tražili, te rješenje o dodjeli (zamjeni)od 30.06.2008. godine,

-zgrada SDK-ZAPA (dio zgrade, poslovni prostori policije):

-zgrada u kojoj je bio smješten SDK-ZAP nalazi se na k.č.25/11 K.o. Kupres, (za istu Vam dostavljamo Izvod posjedovnog lista i kopiju katastarskog plana),

-zgrada „Komiteta“ (dio zgrade, poslovni prostori „Komiteta“

- zgrada u kojoj je bio smješten navedeni subjekt nalazi se na dijelovima k.č.1/40, 1/57, 1/12, K.o. Kupres (za iste Vam dostavljamo Izvod Posjedovnog lista i kopiju katastarskog plana)

-dostavljamo Vam Izvod Posjedovnog lista kopiju katastarskog plana za k.č.1226, k.č.1227/2, k.č.1208, K.o. Otinovci (jer Ste tokom Vašeg posjeta iste tražili).

Za sve dodatne informacije ostajemo na usluzi.


S poštovanjem.

Dostavljeno:

④ Imenovanom,
2. Arhiva.

Stručni savjetnik za geodetske poslove

Branka Ivić



374/4 starog premjera z.k. ul. 1918 daje se na korištenje: Hercegovačko-Neretvanskom kantonu 242,78 m²; Poreznoj upravi 46,28 m²; Agenciji AFIP 103,43 m² i Zajednički prostor: 124,70 m²;

50) Dvije jedinice za odmor radnika u Neumu, ul. Kralja Tomislava broj bb,
- jedinica tipa „A”, vel. 30,90 m² daje se na korištenje Agenciji FIP,
- jedinica tipa „B”, vel. 39,00 m², daje se na korištenje: Agenciji AFIP;

51) Pomoćni objekat-garaža broj 9 u Neumu, ul. Kralja Tomislava broj bb, ukupne površine 12,00 m², daje se na korištenje: Agenciji AFIP;

52) Poslovni prostor-etažni dijelovi u Mostaru, ul. Dubrovačka bb, ukupne površine 1187,16 m², upisana na k.č. 1201/2 novog premjera z.k. ul. br. 9275, što odgovara k.č. 2690/11 i 2690/12 starog premjera, k.o. Mostar, daje se na korištenje: podrum: 111,00 m² Agenciji FIP, prizemlje: 190,07 m² Agenciji FIP, zajednički prostor: 14,11 m², prvi kat: 278,82 m² Agenciji FIP, zajednički prostor: 10,60 m², drugi kat: 280,68 m² Uredu za reviziju budžeta/proračuna u Federaciji Bosne i Hercegovine, zajednički prostor: 10,60 m², treći kat: 280,68 m² i zajednički prostor: 10,60 m² Poreznoj upravi;

53) Poslovni objekat u Stocu, ul. Banovinska bb, ukupne površine 417,33 m², upisana na k.č. IV/94, IV/95 starog premjera, k.o. Stolac, z.k. ul. br.1396 k.o. Stolac, daje se na korištenje: podrum: 134,33 m² Poreznoj upravi, prizemlje: 105,67 m² Agenciji FIP, zajednički prostor: 23,25 m², prvi kat: 154,08 m² Poreznoj upravi u cijelosti;

54) Poslovni prostor-etažni dijelovi u Prozor-Rama, ul. Splitska broj 1, ukupne površine 164,98 m², upisana na k.č. 214, 215 i 112/2 p.l. 336 i 387 starog premjera, k.o. Prozor-grad, daje se na korištenje: Agenciji FIP u cijelosti;

55) Poslovni prostor u Neumu, ul. Kralja Tomislava broj 19, ukupne površine 242,83 m², upisana na k.č. 135/2 novog premjera, što odgovara k.č. 1706/173 k.o. Gradac starog premjera z.k. ul. br. 926, daje se na korištenje: prizemlje: 90,45 m² Agenciji FIP i zajednički prostor: 27,21 m², prvi kat: 125,17 m² Poreznoj upravi;

56) Poslovni prostor u Čitluku, ul. Kralja Tomislava bb, ukupne površine 161,61 m², upisana na k.č. 5562/2 novog premjera, što odgovara k.č. 820/6 i 821/2 starog premjera, k.o. Čitluk, daje se na korištenje: Agenciji FIP u cijelosti;

57) Poslovni prostor-etažni dijelovi u Čapljini, ul. dr Ante Starčevića bb, ukupne površine 942,37 m², upisana na k.č. 5682/2 novog premjera, što odgovara k.č. 715/3, 714/3, 716/3, 717/3 starog premjera, k.o. Čapljina, daje se na korištenje: prizemlje: 244,17 m² Agenciji FIP, 141,82 m² Hercegovačko-neretvanski kanton i zajednički prostor: 37,60 m², prvi kat: 181,09 m² Poreznoj upravi, 306,90 m² Hercegovačko-neretvanski kanton i 30,79 m² zajednički prostor;

58) Poslovni prostor-etažni dijelovi u Širokom Brijegu, ul. Matije Gubca bb, ukupne površine 231,40 m², upisana na k.č. 810 k.o. Listića novog premjera, što odgovara k.č. 212/127 k.o. Lise starog premjera, z.k. ul. br.1292, daje se na korištenje: 141,12 m² Poreznoj upravi, 54,06 m² Federalnom zavodu za statistiku i 36,22 m² zajednički prostor;

59) Poslovni prostor u Grudama, ul. Hrvoja Vukčića Hrvatinića bb, ukupne površine 183,89 m², upisana na k.č. 2299 novog premjera, što odgovara k.č. 95, 94/2 i 94/3 k.o. Grude starog premjera, daje se na korištenje: 113,22 m² Poreznoj upravi, 30,96 m² Agenciji FIP i 39,71 m² zajednički prostor;

60) Poslovna zgrada-etažni dijelovi u Posušju, ul. Dalmatinska bb, ukupne površine 321,61 m², upisana na k.č. 2239/2 k.o. Posušje novog premjera, daje se na korištenje: podrum: 99,80 m² Poreznoj upravi, prizemlje: 87,61 m² Poreznoj upravi, prvi kat: 134,20 m² Agenciji FIP;

61) Poslovni prostor u Ljubuškom, ul. Matije Divkovića bb, ukupne površine 197,61 m², upisana na k.č. 917/1 p.l.334 novog premjera, što odgovara k.č. 191/1 i 191/2 starog premjera,

k.o. Ljubuški, daje se na korištenje: 82,36 m² Poreznoj upravi, 56,16 m² Agenciji FIP i 59,21 m² zajednički prostor;

62) Poslovni prostor u Tomislavgradu, ul. Mijata Tomića bb, ukupne površine 172,83 m², upisana na k.č. 2084 novog premjera, što odgovara k.č. 157/60 k.o. Tomislavgrad starog premjera z.k. ul. br.361 p.l.232, daje se na korištenje: Agenciji FIP u cijelosti;

63) Poslovni prostor-etažni dijelovi u Glamoču, ul. dr Ante Starčevića bb, ukupne površine 172,20 m², upisana na k.č.722/1 p.l. 151, k.o. Glamoč novog premjera, daje se na korištenje: prizemlje: 56,85 m² Poreznoj upravi, 91,63 m² Agenciji FIP i 23,72 m² zajednički prostor;

64) Poslovni prostor-etažni dijelovi u Kupresu, ul. Splitska bb, ukupne površine 189,12 m², upisana na k.č. 25/11 k.o. Kupres starog premjera, daje se na korištenje: 51,28 m² Poreznoj upravi, 103,04 m² Agenciji FIP i 34,80 m² zajednički prostor;

65) Poslovni prostor-etažni dijelovi u Drvaru, ul. Kralja Tomislava broj 15, ukupne površine 909,00 m², upisana u posjedovnom listu br. 1052, na k.č. 40/8 k.o. Drvar Grad starog premjera, daje se na korištenje: podrum: 193,85 m² Vladi Herceg-bosanskog kantona, prizemlje: 80,20 m² Poreznoj upravi, 97,86 m² Agenciji FIP i 46,52 m² zajednički prostor, prvi kat: 88,17 m² Poreznoj upravi, 150,00 m² Federalnom zavodu za statistiku, drugi kat: 252,26 Herceg-bosanskom kantonu;

66) Poslovni objekat-dvije etaže u Bosanskom Grahovu, ul. Maršala Tifa bb, objekat popuno devastiran, gabaritne dimenzije 12,50x20,00 m daje se na korištenje Vladi Herceg-bosanskog kantona;

67) Poslovni prostor-etažni dijelovi u Odžaku, ul. Trg II, ukupne površine 189,37 m², upisana na k.č. 914/1 p.l. 4359/01 novog premjera, k.o. Odžak, što odgovara k.č. 13/24 starog premjera, daje se na korištenje: prizemlje: 77,94 m² Agenciji FIP, 98,81 m² Poreznoj upravi, i zajednički prostor: 12,62 m²;

68) Poslovni prostor-etažni dijelovi u Vitezu, ul. Fra Grge Martića bb, ukupne površine 247,11 m², upisana na k.č. 806/4 p.l. 1772 novog premjera, k.o. Vitez, što odgovara k.č. 336/2 k.o. Vitez starog premjera, z.k.ul.br.456, daje se na korištenje: prizemlje: 170,11 m² kantonalnom ministarstvu financija, 77,00 m² i Agenciji FIP;

69) Poslovni prostor u Kreševu, ul. Fra Grge Martića bb, ukupne površine 119,04 m², upisana na k.č. 199 poduložak br. 3 k.k. ul.895 novog premjera, što odgovara k.č. 2/2 starog premjera, k.o. Kreševo, daje se na korištenje: prizemlje: 28,59 m² Agenciji FIP, 79,29 m² Poreznoj upravi i zajednički prostor: 11,16 m²;

70) Poslovni prostor-etažni dijelovi u Kiseljaku, ul. Šar bb, ukupne površine 175,03 m², upisana na k.č. 795/33 novog premjera k.o. Podastinje, z.k. ul. br.645, daje se na korištenje Agenciji FIP u cijelosti;

71) Poslovni prostor-etažni dijelovi u Žepču ul. Stjepana Tomaševića bb, ukupne površine 161,36 m², upisana na k.č. 388 i 389, p.l. 291 k.o. Žepče Grad novog premjera, daje se na korištenje Agenciji FIP u cijelosti;

72) Poslovni prostor u Busovači, ul. 16 kolovoza bb, ukupne površine 147,31 m², upisana na k.č. 644/2 novog premjera, što odgovara k.č. 582/11 starog premjera k.o. Busovača, z.k. ul. br. 2504, daje se na korištenje: prizemlje: 19,86 m² Agenciji FIP, 124,67 m² Srednjobosanskom kantonu i zajednički prostor: 2,78 m²;

73) Poslovni prostor u Nova Bila, ul. Novogradnja broj 47, ukupne površine 114,00 m², upisana na k.č. 112 novog premjera, k.o. Nova Bila, daje se na korištenje Agenciji FIP u cijelosti;

74) Poslovni prostor-etažni dijelovi u Jajcu, ul. Starogradska 3, ukupne površine 492,61 m², upisana na k.č. 1296/3 novog premjera, k.o. Jajce I, p.l. 667, što odgovara k.č. IX/100 i IX/118 k.o. Jajce starog premjera, daje se na korištenje: podrum: 55,14 m² Agenciji FIP, prizemlje: 194,72 Agenciji FIP