

OPĆINA KLADANJ

Služba za geodetske, imovinsko pravne poslove
i prostorno uređenje

Broj: 06/5-30-1214/09
Datum: 22.10.2009

PREPIS POSJEDOVNOG LISTA

Katast. broj	Prezime i ime - naziv organizacije	Matični broj	Dio posjeda	S	Promjena	Datum
5526	ZAVOD ZA PLATNI PROMET -KLADANJ KLADANJ		1/1		42/1986	

Br. parcele	Rb.	Ski.	Pl.	Naziv parcele	Kultura	Klasa	Površina m ²	St.broj	St.KO	Promjena	Prin	Prihod S
1737	0			ZGRADA SDK	Upravna zgrada	0	2 32			127/1908		P
UKUPNO:							2 32					

IZ CRPC

M.P.



Pomoćnik načelnika

Stane

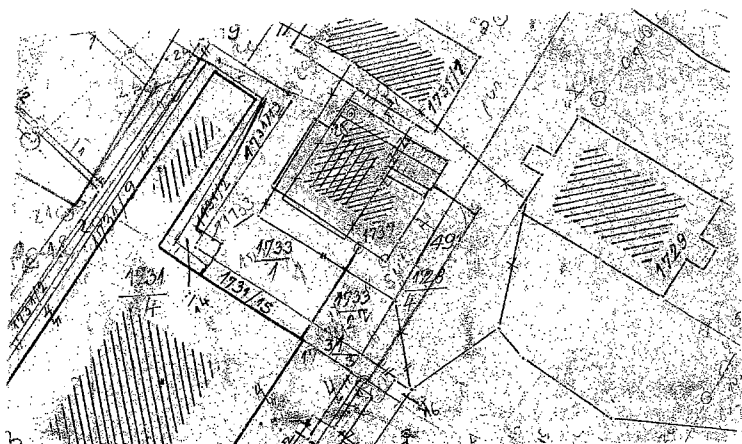
Katastarska općina: KLADANJ

OPĆINSKA GEODETSKA UPRAVA KLADANJ

Broj plana: 8

KOPIJA KATASTARSKOG PLANA

Razmjera 1 : 1000



Naknada po Tar. br. 7 naknada za korišćenje podataka premjera i katastra nekretnina, katastra zemljišta i vršenja usluga ("Službeni list SR BiH" br. 41/89, 7/90, 43/90, 22/91, 6/92 i "Službeni list RBiH", br. 19/92, 14/93, 11/94 i 33/94) u iznosu od KM sl., te po tar. br. 11 Općinske tarife naknade za usluge u iznosu od KM sl. uplaćene i zavedene u spisku porudžbine pod br. 06/5-30-1214 1200 9 god.

Taksa za ovjeru po tar. br. 1 Općinske taksene tarife u iznosu od KM 1 na podnesku nelijepljena i poništena.


Katastarski podaci:

Broj posjed. lista	Broj kat. parcele	Kultura	Površina m ²	Posjednik
<u>1844</u>	<u>1737</u>	<u>ZGRADA SDK upr.zgr.</u>	<u>232</u>	<u>ZAYOO ZA PLATNI PROMET - KLADANJ</u> <u>KLADANJ</u>

KLADANJ, dne 23.10. 200 9 godine

Izdac

[Signature]



Ovjerava,
Šef općinske geodetske uprave,

[Signature]

ORGAN KOJI VODI JAVNU EVIDENCIJU (naziv, sjedište, kontakt-podaci, ovlašteno službeno lice):


OPĆINA KLADANJ, KLADANJSKE BRIGADE BROJ 2, 035-628-400

SLUŽBA ZA GEODETSKE I MOJINSKOPRAVNE POSLOVE I PROSTORNO UREĐENJE

POH. OPĆINSKOG NAČELNIKA

Rbr.	PODACI O NEKRETNINAMA (prema posljednjem stanju u katastru)	
1.	NAZIV POLITIČKE OPŠTINE / OPĆINE	KLADANJ
2.	NAZIV KATASTARSKE OPŠTINE / OPĆINE	KLADANJ
3.	BROJ POSJEDOVNOG LISTA	1844
4.	BROJ KATASTARSKE PARCELE (stari i novi premjer)	1737
5.	OZNAKA PARCELE	ZGRADA SDK LIPRAVNA ZGRADA
6.	POVRŠINA PARCELE	232 m ²
7.	PODACI O POSJEDNIKU (i dio posjeda)	ZAYOD ZA PLATNI PROMET - KLADANJ
8.	OSTALE NAPOMENE	PODACI SE ODNOSU NA STARI PREMJer KOJI JE NA SNAZI.

*) Opšte i ažurirane informacije dostupne na: www.ohr.inl/popisdrzavneimovine



BOSNA I HERCEGOVINA
FEDERACIJA BOSNE I HERCEGOVINE
OPĆINSKI SUD ŽIVINICE
ZEMLJIŠNOKNJIŽNI URED/KANCELARIJA
18.11.2009

Politička općina/opština: **KLADANJ**

NAR i RZ BROJ: **033-1-
NAR-09-
001995**

Katastarska općina/opština: **SP_KLADANJ**

ZK uložak: **541**

Zemljišnoknjižni izvadak

A

Popisni list

Rbr	Broj zemljišta (parcele)	OZNAKA NEKRETNINA	Površina			Primjedba
			ha	a	m ²	
1.	1737	ZGRADA SDK-a; ZGRADA --- 02 32	---	02	32	Dana 13.01-2009 godine preuzeto iz zk. ul. broj: 3096 k.o. Kladanj

B

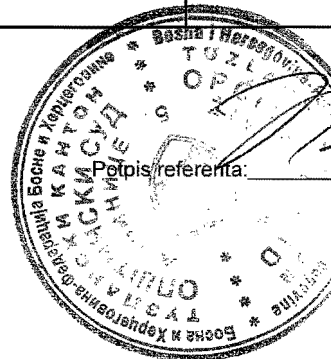
Vlasnički list

Rbr	UPISI	Primjedba
1.	Udio: 1/1 Tip: Vlasništvo DRŽAVNA SVOJINA, Adresa: Kladanj, Nepoznata ... JMB: null Primljeno 30.10.1998 godione Dn- 284/98 Na osnovu Rješenja Općinskog vijeća Kladanj broj: 04/9-475-20-97 od 14.07.1998 godine uknjižuje se pravo vlasništva nanekretnini upisana u A listu.	Dana 13.01-2009 godine preuzeto iz zk. ul. broj: 3096 k.o. Kladanj

C

Teretni list

Rbr	UPISI	Iznos (KM)	Primjedba
1.	Primljeno 30.10.1998 godione Dn- 284/98 Na osnovu Rješenja Općinskog vijeća Kladanj broj: 04/9-475-20-97 od 14.07.1998 godine uknjižuje se pravo korišćenja nanekretnini upisana u A listu u korist: Zavoda za platni promet Filijala-Tuzla Ekspozitura Kladanj sa ...1/1.		Dana 13.01.2009 godine preuzeto iz zk. ul. broj: 541 k.o. Kladanj.



Popis referenta: