


Broj parcele	Broj p...	Naziv parcele	Kultura	Klasa	Površina			Katastarski prihod	Primjedba
					ha	a	m	KM	
2/691/127		Samonice	gričak	100	17	06	20	-	
			gričak		17	06	20	-	

18.09.2009



Općina:

Dunjačić Općina: mačinski
Dunjačić
Dunjačić Općina: mačinski

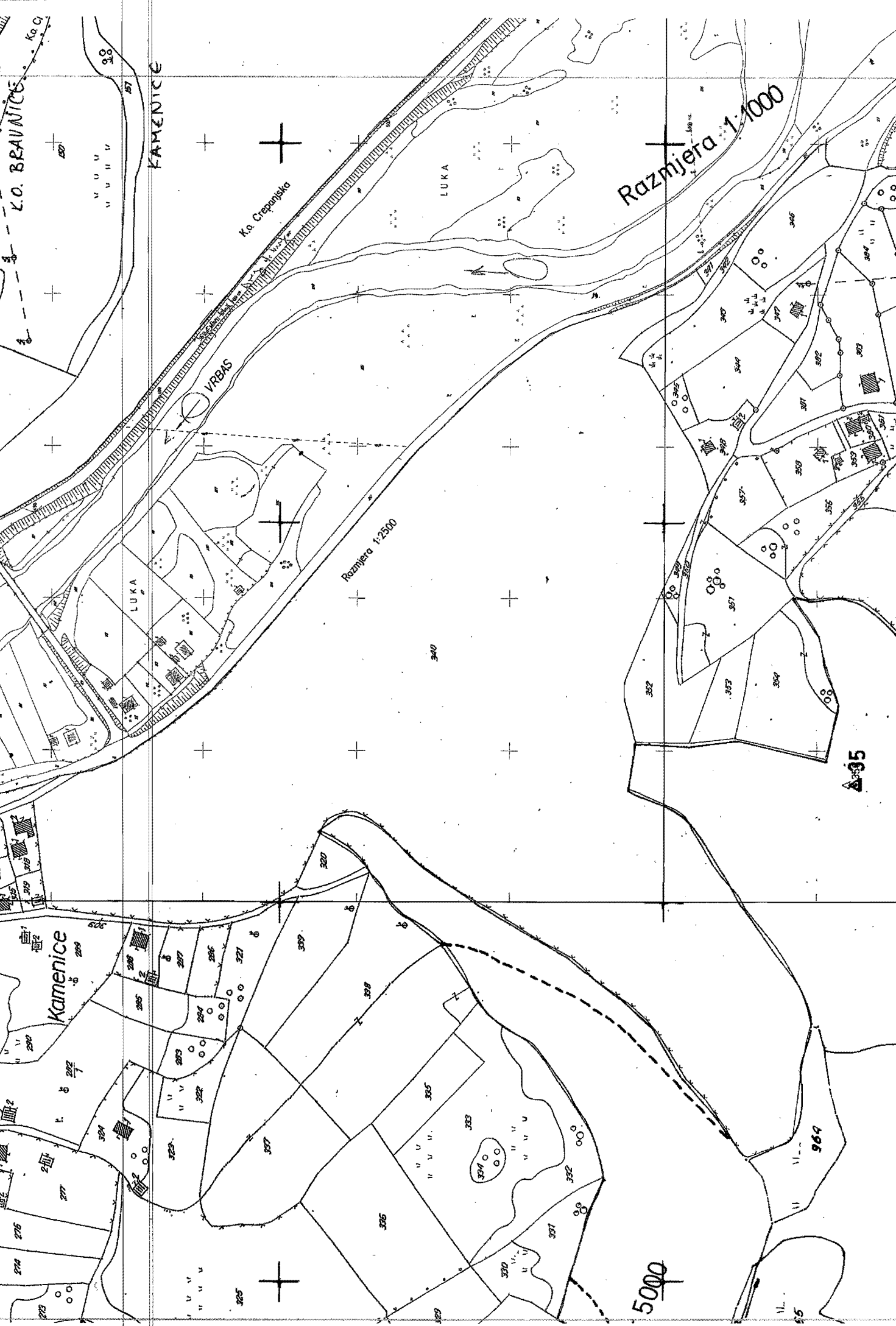
R=1:3000
K.O. BRAVNICE
Ka C

AVIO - SNIMKA - 1987. - 88. GOD. BEZ JAVNOG IZLAGANJA

KOPIJA

KAMENICE

AVIO - SNIMKA - 1987. - 88. GOD. BEZ JAVNOG IZLAGANJA



Razmjera 1:1000

Razmjera 1:2500

5000

▲ 935


AVIO - SNIMKA - 1987. - 88. GOD. BEZ JAVNOG IZLAGANJA

ORGAN KOJI VODI JAVNU EVIDENCIJU (naziv, sjedište, kontakt-podaci, ovlašteno službeno lice):

JAJCE - Služba građevinstva, urbanizma,
prostornog uređenja, geodetski, katastarski i imov. poslova

Rbr.	PODACI O NEKRETNINAMA (prema posljednjem stanju u katastru)	
1.	NAZIV POLITIČKE OPŠTINE / OPĆINE	JAJCE
2.	NAZIV KATASTARSKE OPŠTINE / OPĆINE	BRAYČICE
3.	BROJ POSJEDOVNOG LISTA	
4.	BROJ KATASTARSKE PARCELE (stari i novi premjer)	K.č. 2/69/1
5.	OZNAKA PARCELE	"KAMENICE"
6.	POVRŠINA PARCELE	170620 m ²
7.	PODACI O POSJEDNIKU (i dio posjeda)	KOŠTIA DOŠTA - b. 602P - JAJCE Društvena svojina države - SFRJ (posebno pravo korištenja SSHO)
8.	OSTALE NAPOMENE	Preuz: isvod is p.l.

* Opšte i ažurirane informacije dostupne na: www.ohr.int/property/registries



Operativni:
Društvo opć. načelnika
Društvo Lica' dipl. inž. arh.
Društvo

Redni broj	UPISI	PRIMJEDBA
	- Uknjižuje se pravo vlasništva na red. u AI u korist:	
1.	Opšte narodne imovine u cijelosti III.	
	Zabijeljuje se da je organ upravljanja red. u AI sljedeći:	
2.	Državni sekretarijat za narodnu obranu F.N.R.J. u Beogradu	

SUD / ORGAN KOJI VODI JAVNU EVIDENCIJU (naziv, sjedište, kontakt-podaci, ovlašteno službeno lice): OPĆINSKI SUD JAJCE

Rbr.	PODACI O NEKRETNINAMA	31.12.1991.	18.03.2005.	Trenutno stanje
1.	NAZIV POLITIČKE OPŠTINE / OPĆINE	Jajce	Jajce	Jajce
2.	NAZIV KATASTARSKE OPŠTINE / OPĆINE	Pijavice	Pijavice	Pijavice
3.	BROJ ZEMLJIŠNO-KNJIŽNOG ULOŠKA	500	500	500
4.	OZNAKA NEKRETNINA (opis i površina)	Oranica, neplodno	Oranica, neplodno	Oranica, neplodno
5.	BROJ ZEMLJIŠTA (stari i novi broj parcele)	772/2, 269, 285/3	772/2, 269, 285/3	772/2, 269, 285/3
6.	VRSTA / OBLIK IMOVINE / SVOJINE	Opstena rodna imovina	Opstena rodna imovina	Opstena rodna imovina
7.	NOSILAC PRAVA VLASNIŠTVA			
8.	NOSILAC PRAVA RASPOLAGANJA			
9.	NOSILAC PRAVA UPRAVLJANJA	SSNO	SSNO	SSNO
10.	NOSILAC PRAVA KORIŠTENJA			
11.	NOSILAC NEKOG DRUGOG STVARNOG PRAVA			
12.	TERETI I OGRANIČENJA			
13.	OSTALE NAPOMENE			