

BOSNA I HERCEGOVINA  
 FEDERACIJA BOSNE I HERCEGOVINE  
 KANTON SARAJEVO  
 OPĆINA ILIDŽA  
 OPĆINSKI NAČELNIK  
 Služba za imovinsko-pravne, stambene,  
 geodetske poslove i katastar nekretnina

Broj: 05-30- 2/09  
 Datum: 16.11.2009. godine

PREPIS POSJEDOVNOG LISTA 1035/02

Katastarski srez: Sarajevo  
 Katastarska općina: Butmir

Strana: 1

Kat.br/Mat.br.	Prezime i ime i adresa korisnika	Dio posjeda	SV	Sp.prom/god	Mjesto stan.
9058	REPUBLIČKI SEKRETERIJAT ZA UN.POS. SARAJEVO	1/1	D	60/1985	450 216

Parcela	Naziv	Naziv	Površina	Katastarski	Prin.	Spisak
Dio Osnov Pbr. Pln.Skc.	Parcele	Kulture	Kl. ha a m2	Prihod	pl.Sek.	pr/g
1055	3 17	PROLAZNI PUT	Pristupni put	1 37	159 2	46/85
1057	1 17	MLINIŠTE	Njiva	2 1 80	8,42	234 2 46/85
			Njiva	4 2 50	7,63	234 2 46/85
1057	2 17	MLINIŠTE	Njiva	2 49 75	232,83	234 2 46/85
1058	17	MLINIŠTE	Njiva	5 10 99	27,80	234 2 46/85
1059	1 17	MLINIŠTE	Njiva	4 10 11	30,84	234 2 46/85
1059	2 17	MLINIŠTE	Njiva	4 1 60	4,88	234 2 46/85
1060	17	MLINIŠTE	Njiva	3 10 85	40,47	234 2 12/86
1061	1 17	KUĆIŠTE	Kuća i zgrada	96	500 2	18/86
			Dvorište	2 63	500 2	18/86
1627	2 28	ZAKUTNJAČA	Njiva	1 3 82	22,35	716 2 48/85
1627	3 28	ZAKUTNJAČA	Njiva	1 16 39	95,88	716 2 50/85
1630	2 28	BAŠČA	Voćnjak	2 1 75	12,78	706 2 1/86
1630	4 28	BAŠČA	Voćnjak	2 2 60	18,98	706 2 1/86
1632	2 28	BAŠTA	Voćnjak	2 1 90	13,87	721 2 46/85
1632	3 28	BAŠTA	Voćnjak	2 2 98	21,75	721 2 46/85
1634	2 28	BAŠTA	Voćnjak	2 3 20	23,36	711 2 50/85
1634	3 28	BAŠTA	Voćnjak	2 1 61	11,75	711 2 50/85
1636	2 28	BAŠTA	Njiva	1 1 98	11,58	709 2 51/85
1637	2 28	BAŠČA	Njiva	1 1 23	7,20	720 2 51/85
1638	2 28	BAŠTA	Njiva	1 20	1,17	995 2 52/85
1758	1 17	DOLA	Livada	1 1 00 13	297,39	500 2 18/86
1759	2 17	DOLA	Njiva	1 2 25 34	1.318,24	500 2 18/86
1760	2 28	KUJUNDŽINA NJIVA	Njiva	1 2 12 95	1.245,76	281 2 53/85
1761	2 28	CRKVICE	Njiva	1 58 53	342,40	783 2 54/85
1762	2 28	POTKOTORAC	Njiva	2 50 94	238,40	120 2 55/85
1763	1 28	KRTELJI	Njiva	1 21 06	123,20	842 2 56/85
1763	2 28	KRTELJI	Njiva	1 41 51	242,83	232 2 57/85
1763	4 28	KRTELJI	Njiva	1 27 24	159,35	236 2 58/85
1763	5 28	KRTELJI	Njiva	1 1 70	9,95	842 2 56/85
1763	6 28	KRTELJI	Njiva	1 2 10	12,29	232 2 57/85
1763	7 28	KRTELJI	Njiva	1 11 48	67,16	232 2 57/85
1764	1 28	PODKOTORAC	Njiva	2 11 83	55,36	138 2 59/85
1764	2 28	PODKOTORAC	Njiva	2 3 19	14,93	138 2 59/85
1764	3 28	PODKOTORAC	Njiva	2 41 61	194,73	138 2 59/85
1765	2 28	SKLADI	Njiva	2 9 18	42,96	755 2 60/85
1765	3 28	SKLADI	Njiva	2 38 62	180,74	755 2 60/85

1765	4	28	SKLADI	Njiva	2	35 07	164,13	755 2	60/85
1767	2	28	VRBE	Njiva	3	6 00	22,38	700 2	49/85

Katastarski srez: Sarajevo

Katastarska općina: Butmir

Strana: 2

Kat.br/Mat.br. Prezime i ime i adresa korisnika				Dio posjeda SV Sp.prom/god Mjesto stan.					
Parcela		Naziv		Naziv	Površina		Katastarski	Prin.	Spisak
Dio	Osnov	Pbr.	Pln.Skc.	Parcele	Kulture	Kl.	ha a m2	Prihod	pl.Sek. pr/g
1771	2	28	SKLADOVI	Njiva	2	3 90	18,25	585 2	60/85
1773	2	28	CRKVICA	Njiva	2	1 90	8,89	199 2	60/85
1775	3	28	CRKVICA	Njiva	2	1 85	8,66	200 2	60/85
1777	4	28	CRKVICA	Njiva	2	1 80	8,42	753 2	60/85
1778	2	28	CRKVICA	Njiva	1	1 55	9,07	805 2	60/85
1782	2	28	CRKVICA	Njiva	1	15 17	88,74	774 2	60/85
1782	3	28	CRKVICA	Njiva	1	11 54	67,51	774 2	60/85
1783	2	28	CRKVICA	Njiva	1	5 59	32,70	780 2	60/85
1783	3	28	CRKVICA	Njiva	1	5 60	32,76	780 2	60/85
1784	2	28	CRKVICA	Njiva	1	4 99	29,19	787 2	60/85
1784	3	28	CRKVICA	Njiva	1	5 70	33,35	787 2	60/85
1785	2	28	VRBE	Njiva	1	15 17	88,74	717 2	1/86
1785	3	28	VRBE	Njiva	1	22 09	129,23	717 2	1/86
1789	2	28	CRKVICE	Njiva	1	4 04	23,63	611 2	1/86
1789	3	28	CRKVICE	Njiva	1	8 69	50,84	611 2	1/86
1790	2	28	CRKVICA	Njiva	1	2 79	16,32	704 2	1/86
1790	3	28	CRKVICA	Njiva	1	6 60	38,61	704 2	1/86
1791	2	28	VRBE	Njiva	1	2 30	13,46	719 2	1/86
1791	3	28	VRBE	Njiva	1	5 80	33,93	719 2	1/86
1793	2	28	VRBE	Njiva	1	2 49	14,57	785 2	60/85
1793	3	28	VRBE	Njiva	1	7 00	40,95	785 2	60/85
1794	2	28	VRBE	Njiva	1	2 20	12,87	779 2	60/85
1794	3	28	VRBE	Njiva	1	6 80	39,78	779 2	60/85
1796	2		VRBE	Njiva	1	2 25	13,16	784 2	60/85
1796	3		VRBE	Njiva	1	7 60	44,46	784 2	60/85
1797	2	28	VRBE	Njiva	1	1 75	10,24	781 2	1/86
1797	3	28	VRBE	Njiva	1	6 85	40,07	781 2	1/86
1798	2		VRBE	Njiva	1	1 60	9,36	782 2	60/85
1798	3		VRBE	Njiva	1	7 60	44,46	782 2	60/85
1800	3	28	VRBE	Njiva	1	5 19	30,36	715 2	1/86
1800	4	28	VRBE	Njiva	1	23 58	137,94	715 2	1/86
1801	2		ZAKUTNJAČA	Njiva	1	3 29	19,25	710 2	60/85
1801	3		ZAKUTNJAČA	Njiva	1	15 29	89,45	710 2	60/85

Ukupno: 12 49 26 6.604,96

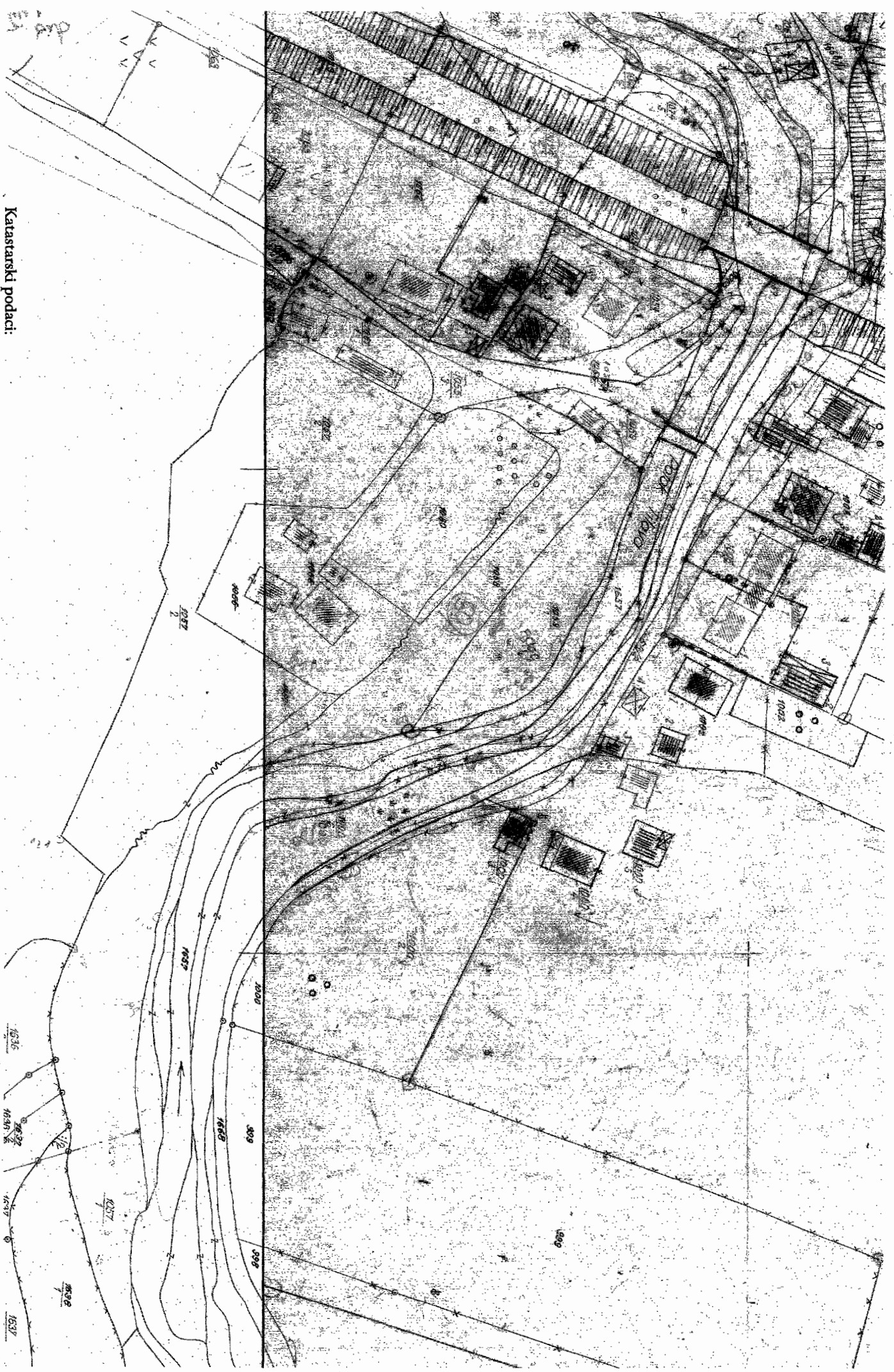
M.P.

POMOĆNIK NAČELNIKA  
Aljović Nijaz, dipl.pravnik

# KOPIJA KATASTARSKOG PLANA

Razmjera 1: \_\_\_\_\_

Katastarska općina: .....  
 Broj plana: .....



Broj posjed. lista	Broj kat. Parcele	K u l t u r a	Površina m <sup>2</sup>	P o s j e d n i k
	1055/3			
	1057/1			
	1057/2			
	1058			
	1059/2			
	1060			
	1061/1			

Katastarski podaci:

Naknada po Tarifnom broju 11.2.3. 11.2.2, 11.2.3. Privremene odluke o naknadama za korištenje podataka preinijera i katastra ("Službene Novine FBiH, broj 69/2005) u iznosu od 11 ..... zadržana i zavedena u spisku porudžbina pod rednim brojem 05-30-2 ..... 2006. godine.

....., dne 24. 11. 2009. godine

Izdao,

*[Signature]*



Ovjerava,

*[Signature]*

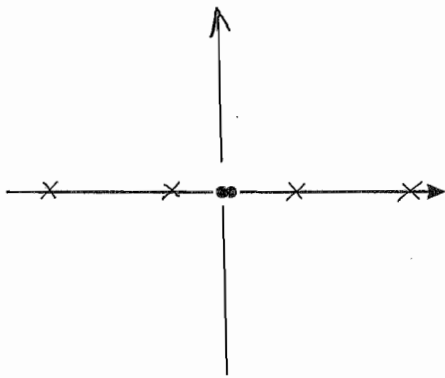
R. 2.



**KOPIJA KATASTARSKOG PLANA**

Razmjera 1: 2500

Katastarska općina: ..... *Hadžića*  
 Broj plana: ..... *1763/2, 1764/3*



Katastarski podaci:

Broj posjeda lista	Broj kat. Parcele	K u l t u r a	Površina m <sup>2</sup>	P o s j e d n i k
1758/1	1763/4	1765/2		
1759/2	1763/5	1765/3		
1760/2	1763/6	1765/4		
1764/2	1763/7			
1762/2	1764/1			
1763/1	1764/2			
1763/2	1764/3			

Naknada po Tarifnom broju 11.2.3. 11.2.2. i 11.2.3. Privremene odluke o naknadama za korištenje podataka premjera i katastra ("Službene Novine FBiH, broj 69/2005) u iznosu od 11,00 KM, uplaćena i zavedena u spisku porudžbina pod rednim brojem 05-30-2 ..... 2006. godine.

..... *Hadžića*, dne ..... 24. 11. 2009. godine

Izdao,

*Hadžića*



Ovjerava,

..... *Hadžića*

*Hadžića*

23.

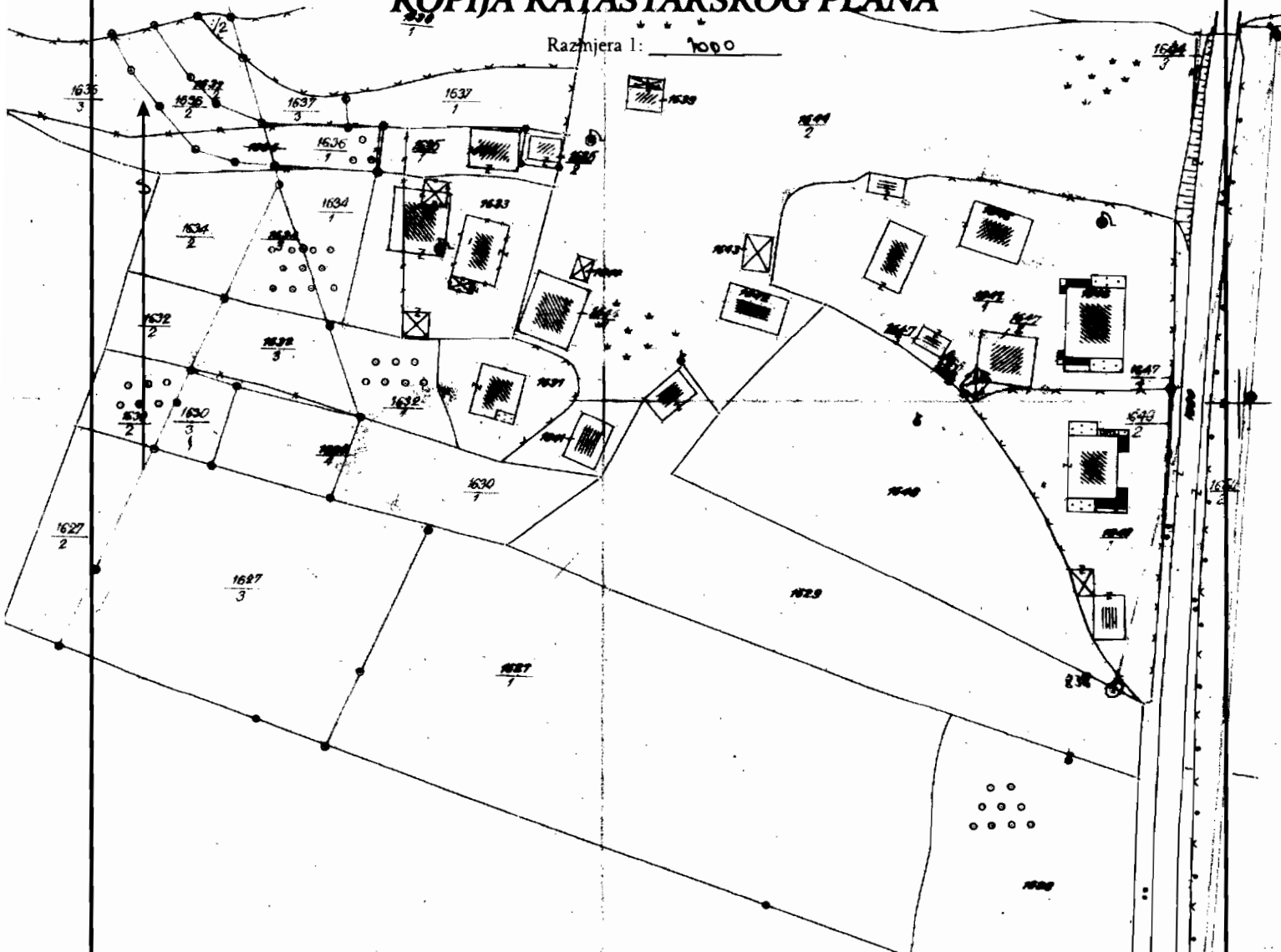
Katastarska općina: Butmir

OPĆINSKA GEODETSKA UPRAVA Lidža

Broj plana: L.P. Sarajevo 926

### KOPIJA KATASTARSKOG PLANA

Razmjera 1: 1000



Naknada po Tarifnom broju 11.2.3. 11.2.2, i 11.2.3. Privremene odluke o naknadama za korištenje podataka premjera i katastra ("Službene Novine FBiH, broj 69/2005) u iznosu od 11.00 KM, uplaćena i zavedena u spisku porudžbina pod rednim brojem 05-30-2 \_\_\_\_\_ 2006. godine.

Katastarski podaci:


R.S.

Broj posjed. lista	Broj kat. Parcele	Kultura	Površina m <sup>2</sup>	Posjednik
	1627/2	1634/3		
	1627/3	1636/2		
	1630/2	1637/2		
	1630/4	1638/2		
	1632/2			
	1632/3			
	1634/2			

Lidža, dne 24.11. 2009. godine

Izdao,

Drimek



Overava,

šef općinske geodetske uprave

PL 1035, k.o. Butmir ?

SUD / ORGAN KOJI VODI JAVNU EVIDENCIJU (naziv, sjedište, kontakt-podaci, ovlašteno službeno lice):  
OPĆINSKI SUD SARAJEVO

Rbr.	PODACI O NEKRETNINAMA	31.12.1991.	18.03.2005.	Trenutno stanje
1.	NAZIV POLITIČKE OPŠTINE / OPĆINE	SARAJEVO	SARAJEVO	SARAJEVO
2.	NAZIV KATASTARSKE OPŠTINE / OPĆINE	SP Gornj Butmir	SP Gornj Butmir	SP Gornj Butmir
3.	BROJ ZEMLJIŠNO-KNJIŽNOG ULOŠKA	1265	1265	1265
4.	OZNAKA NEKRETNINA (opis i površina)	Njiva 11 83 m <sup>2</sup> i dr.	Njiva 11 83 m <sup>2</sup> i dr.	Njiva 11 83 m <sup>2</sup> i dr.
5.	BROJ ZEMLJIŠTA (stari i novi broj parcele)	1615/5 i dr.	1615/5 i dr.	1615/5 i dr.
6.	VRSTA / OBLIK IMOVINE / SVOJINE	Državno vlasništvo	Državno vlasništvo	Državno vlasništvo
7.	NOSILAC PRAVA VLASNIŠTVA			
8.	NOSILAC PRAVA RASPOLAGANJA	SRBIH Rep.sek. za unut.poslove	SRBIH Rep.sek. za unut.poslove	SRBIH Rep.sek. za unut.poslove
9.	NOSILAC PRAVA UPRAVLJANJA			
10.	NOSILAC PRAVA KORIŠTENJA			
11.	NOSILAC NEKOG DRUGOG STVARNOG PRAVA			
12.	TERETI I OGRANIČENJA			
13.	OSTALE NAPOMENE			



Politička općina/opština: **SARAJEVO**  
Katastarska općina/opština: **SP\_GORNJI BUTMIR**

NAR i RZ broj: \_\_\_\_\_  
ZK uložak: **1265**

## Zemljišnoknjižni izvadak

### A

#### Popisni list

Rbr	Broj zemljišta (parcele)	OZNAKA NEKRETNINA	Površina			Primjedba
			ha	a	m <sup>2</sup>	
1.	102/9	NJIVA; NJIVA --- 00 26	---	00	26	Preuzeto dana 18.12.2007. iz ZK. ul. br. 5977 K.O. Gornji Butmir.
2.	102/6	NJIVA; NJIVA --- 01 37	---	01	37	Preuzeto dana 18.12.2007. iz ZK. ul. br. 5977 K.O. Gornji Butmir.
3.	102/8	NJIVA; NJIVA --- 01 58	---	01	58	Preuzeto dana 18.12.2007. iz ZK. ul. br. 5977 K.O. Gornji Butmir.
4.	102/7	NJIVA; NJIVA --- 02 79	---	02	79	Preuzeto dana 18.12.2007. iz ZK. ul. br. 5977 K.O. Gornji Butmir.
5.	101/8	NJIVA; NJIVA --- 03 90	---	03	90	Preuzeto dana 18.12.2007. iz ZK. ul. br. 5977 K.O. Gornji Butmir.
6.	100/14	NJIVA; NJIVA --- 15 17	---	15	17	Preuzeto dana 18.12.2007. iz ZK. ul. br. 5977 K.O. Gornji Butmir.
7.	100/13	NJIVA; NJIVA --- 11 54	---	11	54	Preuzeto dana 18.12.2007. iz ZK. ul. br. 5977 K.O. Gornji Butmir.
8.	100/18	NJIVA; NJIVA --- 05 60	---	05	60	Preuzeto dana 18.12.2007. iz ZK. ul. br. 5977 K.O. Gornji Butmir.
9.	100/19	NJIVA; NJIVA --- 05 59	---	05	59	Preuzeto dana 18.12.2007. iz ZK. ul. br. 5977 K.O. Gornji Butmir.
10.	1626/14	NJIVA; NJIVA --- 06 80	---	06	80	Preuzeto dana 18.12.2007. iz ZK. ul. br. 5977 K.O. Gornji Butmir.

11.	1626/15	NJIVA; NJIVA	---	02	20	---	02	20	Preuzeto dana 18.12.2007. iz ZK. ul. br. 5977 K.O. Gornji Butmir.
12.	1522/4	DVORIŠTE; DVORIŠTE	---	00	82	---	00	82	Preuzeto dana 18.12.2007. iz ZK. ul. br. 5977 K.O. Gornji Butmir.
13.	1615/2	NJIVA; NJIVA	---	50	94	---	50	94	Preuzeto dana 18.12.2007. iz ZK. ul. br. 5977 K.O. Gornji Butmir.
14.	1615/5	NJIVA; NJIVA	---	11	83	---	11	83	Preuzeto dana 18.12.2007. iz ZK. ul. br. 5977 K.O. Gornji Butmir.
15.	1615/24	NJIVA; NJIVA	---	03	19	---	03	19	Preuzeto dana 18.12.2007. iz ZK. ul. br. 5977 K.O. Gornji Butmir.
16.	1615/25	NJIVA; NJIVA	---	41	61	---	41	61	Preuzeto dana 18.12.2007. iz ZK. ul. br. 5977 K.O. Gornji Butmir.
17.	1615/19	NJIVA; NJIVA	---	21	06	---	21	06	Preuzeto dana 18.12.2007. iz ZK. ul. br. 5977 K.O. Gornji Butmir.
18.	1615/30	NJIVA; NJIVA	---	01	70	---	01	70	Preuzeto dana 18.12.2007. iz ZK. ul. br. 5977 K.O. Gornji Butmir.
19.	1615/20 A	NJIVA; NJIVA	---	41	51	---	41	51	Preuzeto dana 18.12.2007. iz ZK. ul. br. 5977 K.O. Gornji Butmir. Zbog postojanja duple parcele u ZK. UL. 360 (el. 1243) dodano je slovo A.
20.	1615/31	NJIVA; NJIVA	---	02	10	---	02	10	Preuzeto dana 18.12.2007. iz ZK. ul. br. 5977 K.O. Gornji Butmir.
21.	1615/32	NJIVA; NJIVA	---	11	48	---	11	48	Preuzeto dana 18.12.2007. iz ZK. ul. br. 5977 K.O. Gornji Butmir.
22.	100/20	NJIVA; NJIVA	---	04	99	---	04	99	Preuzeto dana 18.12.2007. iz ZK. ul. br. 5977 K.O. Gornji Butmir.
23.	100/21	NJIVA; NJIVA	---	05	70	---	05	70	Preuzeto dana 18.12.2007. iz ZK. ul. br. 5977 K.O. Gornji Butmir.
24.	1626/12	NJIVA; NJIVA	---	02	25	---	02	25	Preuzeto dana 18.12.2007. iz ZK. ul. br. 5977 K.O. Gornji Butmir.

25.	1626/13	NJIVA; NJIVA	---	07	60	---	07	60	Preuzeto dana 18.12.2007. iz ZK. ul. br. 5977 K.O. Gornji Butmir.
26.	1615/3	NJIVA; NJIVA	---	59	30	---	59	30	Preuzeto dana 18.12.2007. iz ZK. ul. br. 5977 K.O. Gornji Butmir.
27.	1615/1	NJIVA; NJIVA	0001	18	75	0001	18	75	Preuzeto dana 18.12.2007. iz ZK. ul. br. 5977 K.O. Gornji Butmir.
	1615/9	NJIVA; NJIVA	---	34	90	---	34	90	Preuzeto dana 18.12.2007. iz ZK. ul. br. 5977 K.O. Gornji Butmir.

## B

### Vlasnički list


4 76 53

Rbr	U P I S I	Primjedba
1.	Udio: 1/1 Tip: DRŽAVNO VLASNIŠTVO DRŽAVNO VLASNIŠTVO, Adresa: ; JMB: null Pr. 11.01.1991. Dn. 309/91 Na osnovu pravosnažnog rješenja Opštine Ilidža od 01.07.1985. br: 09/8-473-183/85 i zapisnika o naknadi Opštine Ilidža od 17.10.1985. br: 09/8-473-322/85 i potvrde o isplati, Nekretnine opisane u A I listu, uknjižene su kao: DRŽAVNO VLASNIŠTVO.	Preuzeto dana 18.12.2007. iz ZK. ul. br. 5977 K.O. Gornji Butmir.
2.	Udio: / Tip: DRŽAVNO VLASNIŠTVO SRBIH REPUBLIČKI SEKTORIЈAT ZA UNUTRAŠNJE POSLOVE SARAJEVO, Adresa: -; JMB: null Pr. 11.01.1991. Dn. 309/91 Na osnovu pravosnažnog rješenja Opštine Ilidža od 01.07.1985. br: 09/8-473-183/85 i zapisnika o naknadi Opštine Ilidža od 17.10.1985. br: 09/8-473-322/85 i potvrde o isplati, upisan je nosioc prava raspolaganja na nekretnine u A I listu.	Preuzeto dana 18.12.2007. iz ZK. ul. br. 5977 K.O. Gornji Butmir.

## C

### Teretni list

Rbr	U P I S I	Iznos (KM)	Primjedba
	Nema tereta.		



Potpis referenta:

*[Handwritten signature]*



Opcinski Sud u Sarajevu, ZK ured/kancelarija, Senoina 1, 71000 Sarajevo, Tel.: +387 33 207 094

\* Zvezdica pored broja parcele/interne oznake znači da je plombirana, tj. postoji zahtjev/-i vezan za tu parcelu.

Strana 3 od 3