

BOSNA I HERCEGOVINA  
FEDERACIJA BOSNE I HERCEGOVINE  
KANTON SARAJEVO  
OPĆINA ILIDŽA  
OPĆINSKI NAČELNIK  
Služba za imovinsko-pravne, stambene,  
geodetske poslove i katastar nekretnina

Broj: 05-30- *sl 109*  
Datum: 16.11.2009. godine

PREPIS POSJEDOVNOG LISTA 310/03


Katastarski srez: Sarajevo  
Katastarska općina: Osijek

Strana: 1

Kat.br/Mat.br.	Prezime i ime i adresa korisnika	Dio posjeda	SV	Sp.prom/god	Mjesto stan.
9697	SOCIJALISTIČKI SAVEZ RADNOG NARODA PODRUŽNICA OSIJEK 24B	1/1	D		450 233

Parcela	Naziv	Naziv	Površina	Katastarski	Prin.	Spisak						
Dio	Osnov	Pbr.	Pln.Skc.	Parcele	Kulture	Kl.	ha	a	m2	Prihod	pl.Sek.	pr/g
1510	1	6		NIŠAN	Pašnjak	1	94	74		55,90	310 2	46/86
1513		6	13	GORNJI NIŠAN	Pristupni put			2	63			2
Ukupno:								97	37		55,90	

M.P.



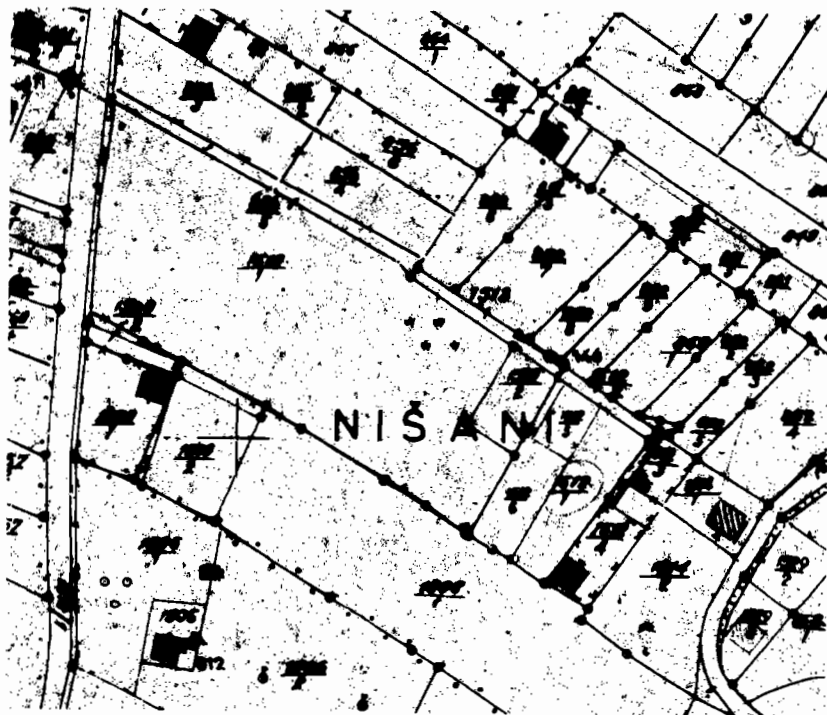
Katastarska općina: Osijek

OPĆINSKA GEODETSKA UPRAVA Lidža

Broj plana: L.d. Sarajevo-31

## KOPIJA KATASTARSKOG PLANA

Razmjera 1: 2500



*Parcelama 1510/1 i 1513 Ko Osijek odgovaraju  
kč 200/1, 200/2, 200/12 Ko Buzinar donji (Lidža)*


Naknada po Tarifnom broju 11.2.3.. 11.2.2, i 11.2.3. Privremene odluke o naknadama za korištenje podataka premjera i katastra ("Službene Novine FBiH, broj 69/2005) u iznosu od \_\_\_\_\_ KM, uplaćena i zavedena u spisku porudžbina pod rednim brojem 05-30-2 \_\_\_\_\_ 2006. godine.

### Katastarski podaci:

Broj pojed. lista	Broj kat. Parcele	Kultura	Površina m <sup>2</sup>	Posjednik
310	1510/1	Nišan pašnjak 1	9474	Posjednik: savez radnog naroda 9/1
-11-	1513	Gornji nišan pristupni put	263	

Lidža, dne 24. 11. 2009. godine

Lidža,



Ovjerava,  
Šef općinske geodetske uprave,

Politička općina/opština: **SARAJEVO**  
Katastarska općina/opština: **SP\_DONJI BUTMIR**

NAR i RZ broj: \_\_\_\_\_

ZK uložak: **4686**

## Zemljišnoknjižni izvadak

### A

#### Popisni list

Rbr	Broj zemljišta (parcele)	OZNAKA NEKRETNINA	Površina			Primjedba
			ha	a	m <sup>2</sup>	
1.	298/1	ORANICA NIŠAN; ORANICA	---	76	45	Preuzeto dana 07.05.2007. iz ZK ul.7850 KO Donji Butmir.

### B

#### Vlasnički list

Rbr	UPISI	Primjedba
1.	Udio: 1/1 Tip: DRŽAVNO VLASNIŠTVO DRŽAVNO VLASNIŠTVO, Adresa: ; JMB: null Pr. 8.12.1961. Dn: 6267/61 Na osnovu kupoprodajnog ugovora ddo lildža 28.6.1961. god. br. Ov. 951/61 pravomoćnog rješenja N.O.O.lildža br. 03/10-PL-151/1-1 od 29.6.1961. nekretnine opisane u A listu uknjižene su kao: DRŽAVNO VLASNIŠTVO	Preuzeto dana 07.05.2007. KO Donji Butmir.

### C

#### Teretni list

Rbr	UPISI	Iznos (KM)	Primjedba
1.	Primljeno 06.12.2005. Dn.br.11115/05 Na osnovu rješenja Općine lildža od 12.07.2005. br.05-31-431/2-05, uknjiženo je pravo korištenja u svrhu izgradnje O.Š.Osijek na zemljištu u A listu u korist: OPĆINE ILIDŽA sa 1/1		



BOSNA I HERCEGOVINA  
FEDERACIJA BOSNE I HERCEGOVINE  
OPĆINSKI SUD SARAJEVO  
ZEMLJIŠNOKNJIŽNI URED/KANCELARIJA  
09.12.2009

065-0-Nar-09-0-74153

Politička općina/opština: **SARAJEVO**  
Katastarska općina/opština: **SP\_DONJI BUTMIR**

NAR i RZ broj: \_\_\_\_\_

ZK uložak: **3839**

## Zemljišnoknjižni izvadak

### A

#### Popisni list

Ostali upisi u ovom listu su ispušteni.

Rbr	Broj zemljišta (parcele)	OZNAKA NEKRETNINA	Površina			Primjedba
			ha	a	m²	
2.	298/2	ORANICA; ORANICA	----	12	60	Preuzeto dana 19.3.2007.god. iz zk. ul. 2472 KO Donji Butmir.

### B

#### Vlasnički list

Rbr	UPISI	Primjedba
1.	Udio: 1/1 Tip: DRŽAVNO VLASNIŠTVO DRŽAVNO VLASNIŠTVO, Adresa: ; JMB: null Pr. 21.2.1972.god. Dn: 918/72 Na osnovu pravosnažnog rješenja S.O. Ilidža br. 02/15-UP/I-380 od 2.8.1971.god. nekretnine u A listu uknjižene su kao: DRŽAVNO VLASNIŠTVO.	Preuzeto dana 19.3.2007.god. iz zk. ul. 2472 KO Donji Butmir.
2.	Udio: / Tip: DRŽAVNO VLASNIŠTVO OPŠTINA ILIDŽA, Adresa: -; JMB: null Pr. 21.2.1972.god. Dn: 918/72 Na osnovu pravosnažnog rješenja S.O. Ilidža br. 02/15-UP/I-380 od 2.8.1971.god. upisan je nosilac prava raspolaganja na nekretnine u A listu.	Preuzeto dana 19.3.2007.god. iz zk. ul. 2472 KO Donji Butmir.

### C

#### Teretni list

Rbr	UPISI	Iznos (KM)	Primjedba
	Nema tereta.		



11

BOSNA I HERCEGOVINA  
FEDERACIJA BOSNE I HERCEGOVINE  
OPĆINSKI SUD SARAJEVO  
ZEMLJIŠNOKNJIŽNI URED/KANCELARIJA  
09.12.2009

065-0-Nar-09-0-14159

Politička općina/opština: **SARAJEVO**  
Katastarska općina/opština: **SP\_DONJI BUTMIR**

NAR i RZ broj: \_\_\_\_\_  
ZK uložak: **1070**

# Zemljišnoknjižni izvadak

## A

### Popisni list

Ostali upisi u ovom listu su ispušteni.

Rbr	Broj zemljišta (parcele)	OZNAKA NEKRETNINA	Površina			Primjedba
			ha	a	m²	
5.	298/12	NEPLODNO; NEPLODNO ----- 01 26	----	01	26	Preuzeto dana 12.02.2007. iz Zk ul.1430 Ko Donji Butmir.

## B

### Vlasnički list

Rbr	UPISI	Primjedba
1.	Udio: 1/5 Tip:SUVLASNIŠTVO BOGDANOVIĆ (RELJA) MARA, Adresa: ; JMB: null Primljeno 22.02.1962. Dn.br.961/62 Na osnovu rješenja Sreskog suda II Sarajevo od 27.12.1961. br.R:1973/56, uknjiženo je pravo vlasništva na nekretnine opisane u A I listu.	Preuzeto dana 12.02.2007. iz Zk ul.1430 Ko Donji Butmir.
2.	Udio: 1/5 Tip:SUVLASNIŠTVO BOGDANOVIĆ (RELJA) DRAGO, Adresa: ; JMB: null Primljeno 08.05.1998. Dn.br.1731/98 Na osnovu rješenja o nasljeđivanju O.S. II Sarajevo od 06.05.1998. br.O:1089/98, uknjiženo je pravo vlasništva na nekretnine opisane u A I listu.	Preuzeto dana 12.02.2007. iz Zk ul.1430 Ko Donji Butmir.
3.	Udio: 3/5 Tip:SUVLASNIŠTVO BOGDANOVIĆ (RELJA) VELJKO, Adresa: ; JMB: null Primljeno 08.05.1998. Dn.br.1732/98 Na osnovu rješenja O.S. II Sarajevo od 06.05.1998. br.O:1090/98, uknjiženo je pravo vlasništva na nekretnine opisane u A I listu.	Preuzeto dana 12.02.2007. iz Zk ul.1430 Ko Donji Butmir.
4.	Udio: / Tip:SUVLASNIŠTVO ZABILJEŽBA, Adresa: ; JMB: null Primljeno 02.03.2001. dn.br.2238/01 Zabilježeno je da je prijedlog Suljić Samira za uknjižbu prava vlasništva na k.č.287/31 - ODBIJEN.	Preuzeto dana 12.02.2007. iz Zk ul.1430 Ko Donji Butmir.



\* Zvezdica pored broja parcele/interne oznake znači da je plombirana, tj. postoji zahtjev/-i vezan za tu parcelu.

5.	Udio: / Tip: SUVLASNIŠTVO ZABILJEŽBA, Adresa: ; JMB: null Prilijeno 18.11.2004. Dn.br.11955/04 Zabilježeno je da je prijedlog Husović Ilfeta za uknjižbu prava vlasništava na par.282/2 - ODBIJEN.	Preuzeto dana 12.02.2007. iz Zk ul.1430 Ko Donji Butmir.
7.	Udio: / Tip: SUVLASNIŠTVO ZABILJEŽBA ODBAČENOG PRIJEDLOGA, Adresa: ... ; JMB: null PR. 05.02.2008 065-0-DN II-08-2428 Briše se upis pod b6- davanje roka za otklanjanje nedostataka ZABILJEŽUJE SE DA JE PRIJEDLOG BEGANOVIĆ IDRIZA ZA UKNJIŽBU PRAVA VLASNIŠTVA NA PARCELI BROJ 287/22, ODBAČEN	

## C Teretni list

Rbr	U P I S I	Iznos (KM)	Primjedba
1.	Prilijeno 29.12.1970. Dn.br.7548/70 Na osnovu kupoprodajnog ugovora od 23.12.1970. br.Ov.3798/70 uknjiženo je pravo služnosti puta preko k.č.298/4 upisane u A listu u dužini od 115,70 m i širini od 4 m, koji vodi od glavne ceste Plandište-Osijek u korist: Svagdašnjeg vlasnika k.č.298/7 upisane u ZK.ul.2352 KO Iste.		
2.	Prilijeno 29.12.1970. Dn.br.7548/70 Na osnovu kupoprodajnog ugovora od 23.12.1970. br.Ov.3798/70 uknjiženo je pravo služnosti puta preko k.č.298/4 upisane u A listu u dužini od 115,70 m i širini od 4 m, koji vodi od glavne ceste Plandište-Osijek u korist: Svagdašnjeg vlasnika k.č.298/6 upisane u ZK.ul.2351 KO iste.		
3.	Prilijeno 09.05.1972. Dn.br.2610/72 Na osnovu kupoprodajnog ugovora od 30.08.1971. Ov.br.2200/71 i dopune ugovora od 06.12.1971. Ov.br.77/72, uknjiženo je pravo služnosti puta preko k.č.298/12, 298/9 i 298/8 upisanih u A listu u korist: Svagdašnjeg vlasnika parc.br.298/14 i 298/10 upisanih u ZK ul.2506 i 2507 KO iste.		
4.	Prilijeno 09.03.1972. dn.br.2611/72 Na osnovu kupoprodajnog ugovora od 30.08.1971. Ov.br.2201/71 i dopunskog ugovora od 06.12.1971. Ov.br.78/72, uknjiženo je pravo služnosti kolskog puta preko par.br.298/12, 298/9, 298/8 u korist: Svagdašnjeg vlasnika k.č.br.298/11 upisane u Zk ul.2508 KO iste.		
5.	Prilijeno 14.12.1972. Dn.br.6179/72 Na osnovu kupoprodajnog ugovora od 31.03.1972. Ov.br.816/72, uknjiženo je pravo služnosti puta preko par.br.298/12, 298/9, 298/8 u korist: Svagdašnjeg vlasnika k.č.br.298/15, 298/17 upisane u Zk ul.2573 KO iste.		
6.	Prilijeno 20.12.1972. Dn.br.6277/72 Na osnovu kupoprodajnog ugovora od 21.06.1971. Ov.br.3123/72, uknjiženo je pravo služnosti puta preko par.br.298/12, 298/9, 298/8 u korist: Svagdašnjeg vlasnika k.č.br.298/13, 298/16 upisane u Zk ul.1430 KO iste.		
7.	Prilijeno 06.06.1986. Dn.br.4445/86 Na osnovu rješenja Opštine Iliđa od 02.06.1983. br.09/6-473-64/83, uknjiženo je pravo služnosti u svrhu postavljanja instalacija gasova i to sjevernim dijelom parc. 284 i 287/6 u dužini od 263 m i širini od 10 m što ukupno iznosi 2630 m2 u korist: RO za distribuciju i transport gasa "Sarajevo-gas" iz Sarajeva		
8.	Prilijeno 19.11.2001. Dn.br.11680/01 Na osnovu rješenja Opštine Iliđa od 07.09.2001. br.05-31-3109/01, uknjiženo je pravo služnosti u svrhu postavljanja instalacija gasovoda i to preko parc.287/21 u dužini od 40 m i širini 5 m što ukupno iznosi 200 m2, te preko parc.287/3 u dužini od 36m i širini 1 m što ukupno iznosi 36 m, trasu gasovoda ide iz pravca zapad-jugoistok, a zahvata sjeverni dio parcela do pristupnog puta u korist: "Sarajevo-gasa" Kantonalnog javnog komunalnog preduzeća za transport gasa iz Sarajeva.		



<p>9. Primijeno 19.11.2001. Dn.br.11682/01 Na osnovu rješenja Općine Ilidža od 07.09.2001. br.05-31-3109/01, uknjiženo je pravo služnosti u svrhu postavljanja instalacija gasovoda i to preko parcele 287/19 u dužini od 19 m i širini 5 m2 što ukupno iznosi 95 m2, trasa gasovoda ide iz pravca zapad-jugo-istok, a zahvata južni dio parcele u korist: "Sarajevo-gasa" Kantonalnog javnog komunalnog Preduzeća za transport i distribuciju gasa iz Sarajeva.</p>		
--	--	--



065-0-Nar<sup>12</sup>-09-074155

Politička općina/opština: **ILIDŽA**  
Katastarska općina/opština: **SP\_HADŽIĆI**

NAR i RZ broj: \_\_\_\_\_

ZK uložak: **16**

## Zemljišnoknjižni izvadak

### A

#### Popisni list

Ostali upisi u ovom listu su ispušteni.

Rbr	Broj zemljišta (parcele)	OZNAKA NEKRETNINA	Površina			Primjedba
			ha	a	m <sup>2</sup>	
1.	756/2	LIVADA KOD SPOMENIKA; LIVADA	---	40	70	Preuzeto dana 25.09.2008.god. iz Zk.ul.1069. KO HADŽIĆI

### B

#### Vlasnički list

Rbr	UPISI	Primjedba
1.	Udio: 1/1 Tip:DRŽAVNO VLASNIŠTVO DRŽAVNO VLASNIŠTVO, Adresa: ; JMB: null Pr. 22.05.1963 Dn.br. 2992/63 Na osnovu pravomoćnog rjšenja N.O.O Ilidža od 19.04.1963.god br. 03/10-NO-25/1-61 ,nekretnine opisane u A I listu uknjižene kao: DRŽAVNO VLASNIŠTVO.	Preuzeto dana 25.09.2008.god. iz Zk.ul.1069. KO HADŽIĆI
2.	Udio: / Tip:DRŽAVNO VLASNIŠTVO N.O.O ILIDŽA, Adresa: ; JMB: null Pr. 22.05.1963 Dn.br. 2992/63 Na osnovu pravomoćnog rjšenja N.O.O Ilidža od 19.04.1963.god br. 03/10-NO-25/1-61,upisan je organ upravljanja na nekretnine opisane u A I listu.	Preuzeto dana 25.09.2008.god. iz Zk.ul.1069. KO HADŽIĆI

### C

#### Teretni list

Rbr	UPISI	Iznos (KM)	Primjedba
	Nema tereta.		

