

BOSNA I HERCEGOVINA
 FEDERACIJA BOSNE I HERCEGOVINE
 KANTON SARAJEVO
 OPĆINA ILIDŽA
 OPĆINSKI NAČELNIK
 Služba za imovinsko-pravne, stambene,
 geodetske poslove i katastar nekretnina

Broj: 05-30- *sl/09*
 Datum: 17.09.2009. godine

PREPIS POSJEDOVNOG LISTA 237/01


Katastarski srez: Sarajevo
 Katastarska općina: Stup

Strana: 1

Kat.br/Mat.br.	Prezime i ime i adresa korisnika	Dio posjeda	SV	Sp.prom/god	Mjesto stan.
2284	DRŽAVNI SEKRET ZA NAR ODBRANU BEOGRAD	1/1	D		450 201

Parcela	Naziv	Naziv	Površina	Katastarski	Prin.	Spisak
Dio Osnov Pbr.	Pln.Skc. Parcele	Kulture	Kl. ha a m2	Prihod	pl.Sek.	pr/g
1261	10 37 NEDŽARIĆI	Ost.neplodno z	6 82 50			2
			Ukupno:	6 82 50		


M.P.



KOPIJA KATASTARSKOG PLANA

Razmjera 1: _____

Katastarska općina:
Broj plana:



Broj posjed. lista	Broj kat. Parcele	Nadorni od. napravn.	60850	Džam. sebestojatelj. na RD Bagrad
239	1201			
Kaučbing parceli odvajaju se u skladu s Uredbom o izmjeni katastarske službene Novine FBiH, broj 69/2005 i iznosu od 05,90.2. 2006. godine.				
Svrha:				

Nalazda po Tarifnom broju 1.1.2.3. 1.1.2.2.1.1.1.2.3. Priremene odlike o nali-
 katarstva (Službene Novine FBiH, broj 69/2005) u iznosu od
 05,90.2. 2006. godine.

..... Listas, dne 19.09. 2009. godine

[Signature]



orištenje podataka prethodno i
 u spisku porudžbina pod

[Signature]

ORGAN KOJI VODI JAVNU EVIDENCIJU (naziv, sjedište, kontakt-podaci, ovlašteno službeno lice):
Služba za imovinsko pravne, stambene geodetske poslove i katastar nekretnina Općina Ilidža

Rbr.	PODACI O NEKRETNINAMA (prema posljednjem stanju u katastru)	
01.	NAZIV POLITIČKE OPŠTINE / OPĆINE	ILIDŽA
02.	NAZIV KATASTARSKE OPŠTINE / OPĆINE	STUP
03.	BROJ POSJEDOVNOG LISTA	237
04.	BROJ KATASTARSKE PARCEL (stari i novi premjer)	1261 ----- 1406/1 i ostale
5.	OZNAKA PARCELE	
06.	POVRŠINA PARCELE	6 82 50 m ²
07.	PODACI O POSJEDNIKU (i dio posjeda)	Državni sekretarijat za nar.odbranu
08.	OSTALE NAPOMENE	

Politička općina/opština: **SARAJEVO**
 Katastarska općina/opština: **SP_GORNJI BUTMIR**

NAR i RZ broj: _____

ZK uložak: **2430**

Zemljišnoknjižni izvadak

A

Popisni list

Rbr	Broj zemljišta (parcele)	OZNAKA NEKRETNINA	Površina			Primjedba
			ha	a	m²	
1.	1406/1	zgrada, zgrada, ekonomsko dvorište; ZGRADA ---- 06 38 ZGRADA ---- 11 76 EKONOMSKO DVORIŠTE 0004 31 73	0004	49	87	Preuzeto dana 07.01.2008.god. iz ZK. ul. 1456 KO Gornji Butmir.
2.	1406/4	zgrada, zgrada, zgrada, ekonomsko dvorište; ZGRADA ---- 12 12 ZGRADA ---- 02 61 ZGRADA ---- 02 64 EKONOMSKO DVORIŠTE 0001 59 37	0001	76	74	Preuzeto dana 07.01.2008.god. iz ZK. ul. 1456 KO Gornji Butmir.
3.	1406/5	zgrada, zgrada, ekonomsko dvorište; ZGRADA ---- 04 75 ZGRADA ---- 07 75 EKONOMSKO DVORIŠTE ---- 35 18	----	47	68	Preuzeto dana 07.01.2008.god. iz ZK. ul. 1456 KO Gornji Butmir.
4.	1406/6	neplodno; NEPLODNO ---- 08 21	----	08	21	Preuzeto dana 07.01.2008.god. iz ZK. ul. 1456 KO Gornji Butmir.

B

Vlasnički list

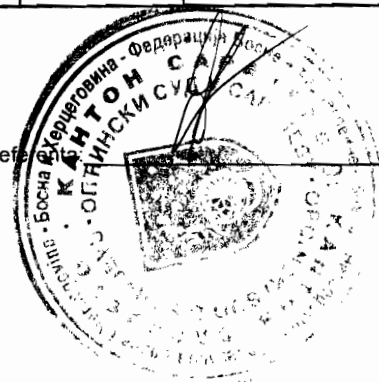
Rbr	UPISI	Primjedba
1.	Udio: 1/1 Tip: DRŽAVNO VLASNIŠTVO DRŽAVNO VLASNIŠTVO, Adresa: ; JMB: null Pr. 27.11.1953.god. Dn. 2320/53 Na osnovu rješenja Gradske ekspropriacione komisije u Sarajevu od 30.06.1952.god. Expr. br. 89/52-1 nekretnine opisane u A I listu uknjižene su kao: DRŽAVNO VLASNIŠTVO.	Preuzeto dana 07.01.2008.god. iz ZK. ul. 1456 KO Gornji Butmir.
2.	Udio: / Tip: DRŽAVNO VLASNIŠTVO SFRJ SAVEZNI SEKRETARIJAT ZA NARODNU ODBRANU, Adresa: SARAJEVO, NEPOZNATA BB; JMB: null Pr. 14.07.1976.god. Dn. 4304/76 Na osnovu rješenja S.O. Iliđža od 07.06.1976.god. br. 06/10-475-7/76 uknjiženoj je pravo korištenja na nekretnine opisane u A I listu u korist: SFRJ Savezni sekretarijat za narodnu odbranu.	Preuzeto dana 07.01.2008.god. iz ZK. ul. 1456 KO Gornji Butmir.

C

Teretni list

Rbr	UPISI	Iznos (KM)	Primjedba
	Nema tereta.		

Potpis ref:



SUD / ORGAN KOJI VODI JAVNU EVIDENCIJU (naziv, sjedište, kontakt-podaci, ovlašteno službeno lice):
OPĆINSKI SUD SARAJEVO

Rbr.	PODACI O NEKRETNINAMA	31.12.1991.	18.03.2005.	Trenutno stanje
1.	NAZIV POLITIČKE OPŠTINE / OPĆINE	SARAJEVO	SARAJEVO	SARAJEVO
2.	NAZIV KATASTARSKE OPŠTINE / OPĆINE	SP Gornji Butmir	SP Gornji Butmir	SP Gornji Butmir
3.	BROJ ZEMLJIŠNO-KNJIŽNOG ULOŠKA	2430	2430	2430
4.	OZNAKA NEKRETNINA (opis i površina)	Zgrada I ekonomsko dvorište 0004 49 87 i dr.	Zgrada I ekonomsko dvorište 0004 49 87 i dr.	Zgrada I ekonomsko dvorište 0004 49 87 i dr.
5.	BROJ ZEMLJIŠTA (stari i novi broj parcele)	1406/1 i dr	1406/1 i dr	1406/1 i dr
6.	VRSTA / OBLIK IMOVINE / SVOJINE	Državno vlasništvo	Državno vlasništvo	Državno vlasništvo
7.	NOSILAC PRAVA VLASNIŠTVA			
8.	NOSILAC PRAVA RASPOLAGANJA			
9.	NOSILAC PRAVA UPRAVLJANJA			
10.	NOSILAC PRAVA KORIŠTENJA	SFRJ SSNO	SFRJ SSNO	SFRJ SSNO
11.	NOSILAC NEKOG DRUGOG STVARNOG PRAVA			
12.	TERETI I OGRANIČENJA			
13.	OSTALE NAPOMENE			