



Република Српска  
Републичка управа за геодетске  
и имовинско-правне послове  
Бања Лука

**П.Ј. ХАН-ПИЈЕСАК**

Општина: ХАН ПИЈЕСАК  
Катастарски срез: РОГАТИЦА  
Катастарска општина: ПОДЖЕПЉЕ 2  
Број: 21.49-952.1-1-531/2009  
Датум: 12. 11. 2009

На основу члана 10. став 1. Закона о одржавању премјера и катастра земљишта ("Службени гласник Републике Српске", број 19/96), на захтјев

ОХР  
из ,  
издаје се

**ПОСЈЕДОВНИ ЛИСТ - ИЗВОД**  
**број: 56 / 9**

Подаци о посједнику на земљишту			
Матични број	Индикације посједника	Сједиште или пребивалиште и адреса	Део посједа
0000001758438	ЈПШ "ШУМЕ РС" а.д.СОК.,Ш.Г."ВИСОЧНИК" КОРИСНИК ДС	ХАН ПИЈЕСАК	1/1

Подаци о земљишту								
Блок	Број парцеле основни подброј	План Скица	Потес Култура	Класа	Површина м2	Приход	СП Припис	Примједба
	2085		БАЊА ЛУКА ливада	6	7100	12.08	2/ 2008 56	СП.6/70
	2089	1	БАЊА ЛУКА ливада	6	2100	3.57	2/ 2008 56	СП.6/70
	2090		БАЊА ЛУКА ливада	6	3650	6.21	2/ 2008 56	СП.6/70
	2093		БАЊА ЛУКА пашњак	2	1000	.62	2/ 2008 56	СП.6/70
	2098	422	ПРЕВИЈА шума	4	20400	61.20	2/ 2008 56	СП.6/70
		423	ПРЕВИЈА шума	4	21400	64.20	2/ 2008 56	СП.6/70
		424	ЖЕП шума	4	3227250	9681.75	2/ 2008 56	СП.6/70
	2099		МЕКОТЕ пашњак	2	5300	3.28	2/ 2008 56	СП.6/70
	2100	1	СРЕДЊИ ЖЕП ливада	6	7300	12.42	2/ 2008 56	СП.6/70
	2101	1	ОКРУГЛА ПАЉИКА ливада	6	10500	17.87	2/ 2008 56	СП.6/70
		2	ОКРУГЛА ПАЉИКА ливада	6	2220	3.78	2/ 2008 56	СП.6/70
	2102	1	ЖЕП ливада	6	6990	11.90	2/ 2008 56	СП.6/70
		2	ЖЕП ливада	6	12330	20.99	2/ 2008 56	СП.6/70
		3	ЖЕП ливада	6	7500	12.77	2/ 2008 56	СП.6/70

✓	2103	1	ЖЕП ливада	6	10030	17.07	3/ 2008 56	СП.6/70
✓		3	ЖЕП ливада	6	150	.26	3/ 2008 56	СП.6/70
✓	2105	1	ВЕЛИКА ПРЕВИЈА ливада	6	35600	60.59	2/ 2008 56	СП.6/70
✓	2107	1	ПРЕВИЈА пашњак	2	5400	3.34	2/ 2008 56	СП.6/70
					3386220	9993.90		

Накнада је ослобођена на основу члана 7. Закона о накнадама за коришћење података премјера и катастра некретнина и вршење услуга у области премјера и катастра некретнина ("Службени гласник РС", бр. 19/96).




Шеф подручне јединице:

*Мировић Љиљана*

МИРОВИЋ ЉИЉАНА

Напомена: На дан 1.4.1992. год  
предметне карте су се водиле на  
Зржавни секретаријат Народне одбране Београд



*Мировић Љиљана*

ORGAN KOJI VODI JAVNU EVIDENCIJU (naziv, sjedište, kontakt-podaci, ovlašteno službeno lice):

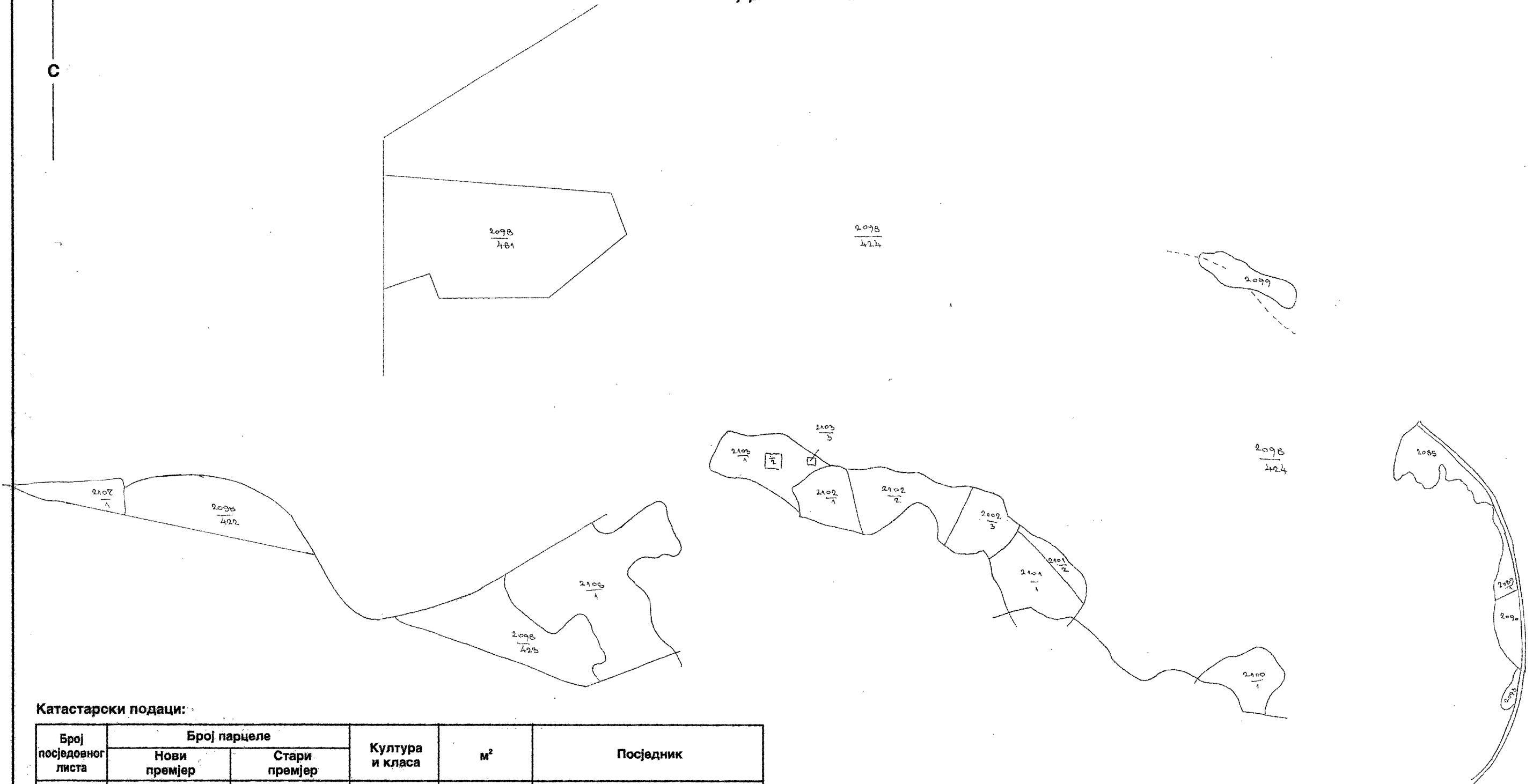
**Republička uprava za geodetske i imovinsko-pravne poslove Banjaluka, Područna jedinica Han-Pijesak**  
sef Područne jedinica Ljiljana Mirovic dipl.pravnik .

Rbr	PODACI O NEKRETNINAMA (prema posljednjem stanju u katastru)	
1	NAZIV POLITIČKE OPŠTINE / OPĆINE	HAN-PIJESAK
2	NAZIV KATASTARSKE OPŠTINE / OPĆINE	PODZEPLJE 2
3	BROJ POSJEDOVNOG LISTA	56/09
4	BROJ KATASTARSKE PARCELE (stari i novi premjer)	2085,2089/1 I DRUGE
5	OZNAKA PARCELE	
6	POVRŠINA PARCELE	3386220 m2
7	PODACI O POSJEDNIKU (i dio posjeda)	JPS "SUME "A.D. SOK.S.G."VISOCNIK"KORISNIK DS
8	OSTALE NAPOMENE	NA DAN 01.04.1992 GODINE VODILO SE NA DRZ.SEK.NARODNE ODBRANE BEOGRAD

# КОПИЈА КАТАСТАРСКОГ ПЛАНА

Размјера 1: 6250

Δ  
C



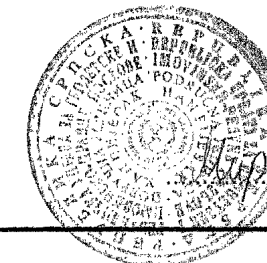
Катастарски подаци:

Број посједовног листа	Број парцеле		Култура и класа	м <sup>2</sup>	Посједник
	Нови премјер	Стари премјер			

Мјесто и датум: Хан-Лујсак 12.11.2009 г.

Израдио:

Т. Мучић



Овјерава:

Мирјана Јовановић