

BOSNA I HERCEGOVINA
FEDERACIJA BOSNE I HERCEGOVINE
TUZLANSKI KANTON
OPĆINA GRADAČAC
Služba za geodetske
poslove i katastar nekretnina

Broj: 07/5-30-1 *17281/05*
Datum, 17.11.2009.

PREPIS POSJEDOVNOG LISTA 125/02


Katastarski srez: Gradačac
Katastarska općina: Zelinja Donja

Strana: 1

Kat.broj	Prezime i ime i adresa korisnika	Dio posjeda	SV	Sp.prom/god	Mjesto stan.
14342	D.S.SOCIJALISTIČKI SAVEZ RADNOG NAR ZELJINA DONJA 97	1/1	D		426 038

Parcela		Naziv		Naziv	Površina Kl.	Katastarski ha a m2	Prin. prihod	Spisak Pl.Sek. pr/g
Dio	Osnov Pbr.	Pln.Skc.	parcele	kulture				
	1017	8	2	SALA		1 26		2
	2181	1	8	26 MJESNA ZAJEDNICA	Kuća i zgrada	1 22	125 2	15/99
	2181	2	8	26 MJESNA ZAJEDNICA	Dvorište	4 94	125 2	15/99
	2181	2	8	26 MJESNA ZAJEDNICA	Pristupni put	76	125 2	15/99
	2192	8	27	LUKA	Njiva	4 12 03	36,69	2
.....								
Ukupno:						20 21	36,69	

12 CRPC

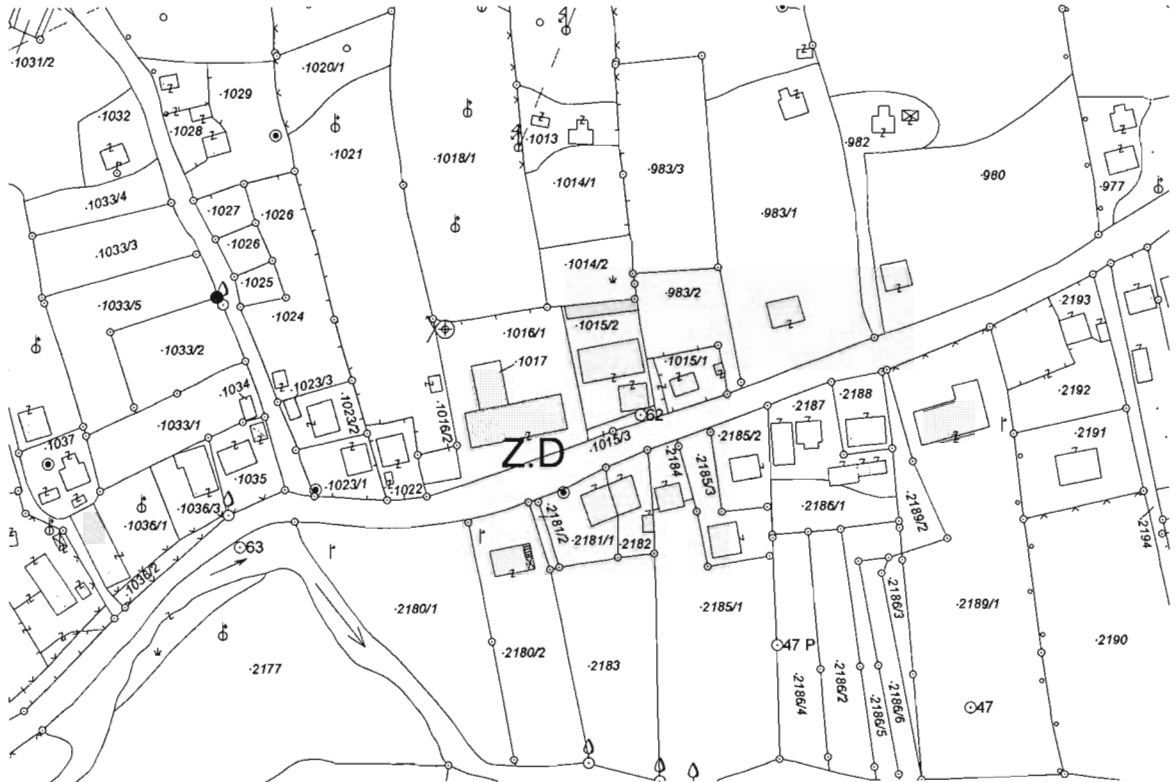


M.P.
Pomoćnik
općinskog načelnika

Durmišević Ferid
Durmišević Ferid, dipl.ing.geod

KOPIJA KATASTARSKOG PLANA

Razmjera 1 : 2500



Naknada po Tar.br.7 Tarifne naknade za korištenje podataka premjera,katastra nekretnina,katastra zemljišta i vršenje usluge ("Sl.list SRBiH",br. 38/85) u iznosu od KM i naknada po Tar.br. 55. tarifne naknade za korištenje podataka premjera, katastra nekretnina, katastra zemljišta i vršenja usluga ("Sl. glasnik općine" Gradačac, br. 99/95) u iznosu od KM uplaćene su na odgovarajući račun i zavedene u spisku porudžbina pod brojem: 07/5-30-1-73182./2009.godine

Katastarski podaci:

PL	Parcela	Naziv parcele	Kultura	ha	a m2	Naziv posjednika - korisnika	Adresa	Dio posjeda
125	1017	SALA	Kuća i zgr	1	26	D.S.SOCIJALISTIČKI SAVEZ RADN	ZELJINA DONJA 97	1/1
125	2181/1	MJESNA ZAJEDNICA	Kuća i zgr	1	22	D.S.SOCIJALISTIČKI SAVEZ RADN	ZELJINA DONJA 97	1/1
		MJESNA ZAJEDNICA	dvorište	4	94			
125	2181/2	MJESNA ZAJEDNICA	Pristupni		76	D.S.SOCIJALISTIČKI SAVEZ RADN	ZELJINA DONJA 97	1/1
125	2192	LUKA	Njiva	12	03	D.S.SOCIJALISTIČKI SAVEZ RADN	ZELJINA DONJA 97	1/1

Gradačac, 17.11.2009. godine

Izradio:

[Signature]



Pomoćnik
 općinskog načelnika

[Signature]
 Durmišević Ferid, dipl.ing.geod

Broj: 07/5-30-1 13780/09
Datum, 17.11.2009.

IDENTIFICIRANE PARCELE NA PI-u 125/02

Katastarski srez: Gradačac
Katastarska općina: Zelinja Donja

Strana: 1

Kat.broj	Priime i ime korisnika	Dio posjeda	SV	Adresa
14342	D.S.SOCIJALISTIČKI SAVEZ RADNOG NAR	1/1	Đ	ZELJINA DONJA 97

PODACI O PARCELAMA U KATASTRU ZEMLJIŠTA		PODACI O PARCELAMA U ZEMLJIŠNIM KNJIGAMA			
Parcela	Naziv	Parcela		Kat.općina	
1017	SALA	61/3	61/4	61/5	Zelinja Donja
2181	1 MJEŠNA ZAJEDNI	58/3EIO			Zelinja Donja
2181	2 MJEŠNA ZAJEDNI	58/3EIO			Zelinja Donja
2192	LJKA	55/2			Zelinja Donja

Pomoćnik
općinskog načelnika

Burmišević Ferid, dipl.ing.geod



Politička općina/opština: **GRADAČAC**

NAR i RZ BROJ: **028-0-
NAR-09-
005 069**

Katastarska općina/opština: **SP_DONJA ZELINJA**

ZK uložak: **67**

Zemljišnoknjižni izvadak

A

Popisni list

Ostali upisi u ovom listu su ispušteni.

Rbr	Broj zemljišta (parcele)	OZNAKA NEKRETNINA	Površina			Primjedba
			ha	a	m²	
9.	61/3	Luka; Oranica ----- 15 00	----	15	00	Dana, 4.9.2007. preuzeto iz zemljišnoknjižnog uloška broj 532 iste katastarske opštine
10.	61/5	Zadužni dom; Neplodno ----- 05 10	----	05	10	Dana, 4.9.2007. preuzeto iz zemljišnoknjižnog uloška broj 532 iste katastarske opštine

B

Vlasnički list

Rbr	UPISI	Primjedba
1.	Udio: 1/1 Tip: Vlasništvo Opštenarodna imovina, Adresa: -; JMB: null Primljeno: 22.11.1957. Dnevnik: 538/57 Na osnovu pravomoćnog rješenja Okružne agrarne komisije u Tuzli od 21.1.1947. Arik broj: 279/46, uknjiženo je pravo vlasništva na nekretnine u A listu, u korist: 1. OPŠTENARODNE IMOVINE sa 1/1, 2. zabilježeno je da je organ upravljanja nekretnina u A listu NOO Gradačac	Dana, 4.9.2007. preuzeto iz zemljišnoknjižnog uloška broj 532 iste katastarske opštine

C

Teretni list

Rbr	UPISI	Iznos (KM)	Primjedba
	Nema tereta.		

Potpis referenta: _____

Politička općina/opština: **GRADAČAC**

NAR i RZ BROJ: **028-0-
NAR-09-
005 070**

Katastarska općina/opština: **SP_DONJA ZELINJA**

ZK uložak: **66**

Zemljišnoknjižni izvadak

A

Popisni list

Rbr	Broj zemljišta (parcele)	OZNAKA NEKRETNINA	Površina			Primjedba
			ha	a	m ²	
1.	61/4	Luka; Neplodno --- 11 90	---	11	90	Dana, 4.9.2007. preuzeto iz zemljišnoknjižnog uloška broj 784 iste katastarske opštine

B

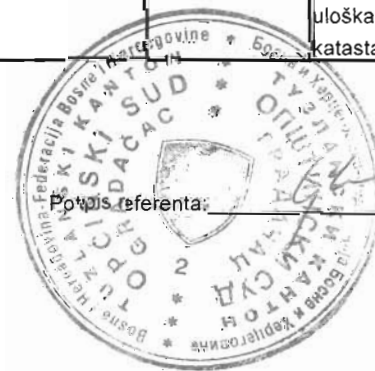
Vlasnički list

Rbr	UPISI	Primjedba
1.	Udio: 1/1 Tip: Vlasništvo DRŽAVA, Adresa: --- JMB: null Primljeno: 5.12.77. Dnevnik: 923/77 Na osnovu rješenja ovog suda od 13.12.77., a prema stanju vlasničkog lista uložka broj 532 zemljište opisano u A listu, uknjiženo je kao: DRŽAVNO VLASNIŠTVO SA 1/1	Vidi C/1 Dana, 4.9.2007. preuzeto iz zemljišnoknjižnog uloška broj 784 iste katastarske opštine

C

Teretni list

Rbr	UPISI	Iznos (KM)	Primjedba
1.	Primljeno: 5.12.77. Dnevnik: 923/77 Na osnovu rješenja SO-e Gradačac od 15.11.77. broj: 04/17-475-37/77, uknjiženo je pravo korišćenja na zemljište opisano u A listu, u korist: Osnovne škole " 6. APRIL" u Donjoj Zelinji		PRAVO KORIŠĆENJA Dana, 4.9.2007. preuzeto iz zemljišnoknjižnog uloška broj 784 iste katastarske opštine



Politička općina/opština: **GRADAČAC**

NAR i RZ BROJ: **028-0-
NAR-09-
005 071**

Katastarska općina/opština: **SP_DONJA ZELINJA**

ZK uložak: **107**

Zemljišnoknjižni izvadak

A

Popisni list

Ostali upisi u ovom listu su ispušteni.

Rbr	Broj zemljišta (parcele)	OZNAKA NEKRETNINA	Površina			Primjedba
			ha	a	m ²	
3.	58/3	škola; škola ----- 13 00	----	13	00	Dana 22.11.2007.g. preuzeto iz zk.ul.broj 774 iste k.o.

B


Vlasnički list

Rbr	UPISI	Primjedba
1.	Udio: 1/1 Tip: Vlasništvo DRŽAVA, Adresa: --- JMB: null Primljeno: 16.5.1966. Dnevnik: 514/66 Na osnovu ugovora o kupnji od 16.5.66. uknjiženo je pravo svojine na nekretnine u A, u korist: 1. Državno vlasništvo sa 1/1 2. Uknjiženo je pravo korištenja na nek. u A, u korist: Skupštine opštine u Gradačcu.	Dana 22.11.2007.g. preuzeto iz zk.ul.broj 774 iste k.o.

C

Teretni list

Rbr	UPISI	Iznos (KM)	Primjedba
	Nema tereta.		



Politička općina/opština: **GRADAČAC**

NAR i RZ BROJ: **028-0-
NAR-09-
005 072**

Katastarska općina/opština: **SP_DONJA ZELINJA**

ZK uložak: **262**

Zemljišnoknjižni izvadak

A

Popisni list

Ostali upisi u ovom listu su ispušteni.

Rbr	Broj zemljišta (parcele)	OZNAKA NEKRETNINA	Površina			Primjedba
			ha	a	m²	
1.	55/2	Hamidovička; Oranica ----- 19 70	----	19	70	Dana 4.9.2008.god. preuzeto iz zk. ul. 642 iste k.o.

B

Vlasnički list

Rbr	UPISI	Primjedba
1.	Udio: 1/2 Tip:Suvlasništvo KAVAZOVIĆ (IBRAHIM) HUSEIN, Adresa: JELOVČE SELO; JMB: null Primljeno 27 oktobra 1934 Dnevnik 1976/34 Na osnovu ugovora o kupnji Gradačac 27 oktobra 1934 uknjiženo je pravo vlasništva na nekretnine u A I listu.	Dana 4.9.2008.god. preuzeto iz zk. ul. 642 iste k.o.
2.	Udio: 1/2 Tip:Suvlasništvo KAVAZOVIĆ (-) HATA, Adresa: JELOVČE SELO; JMB: null Primljeno 27 oktobra 1934 Dnevnik 1976/34 Na osnovu ugovora o kupnji Gradačac 27 oktobra 1934 uknjiženo je pravo vlasništva na nekretnine u A I listu.	Dana 4.9.2008.god. preuzeto iz zk. ul. 642 iste k.o.

C

Teretni list

Rbr	UPISI	Iznos (KM)	Primjedba
	Nema tereta.		

Potpis referenta: 