

Opština : GRADAČAC

Posjedovni list : 339

Computer : SAR-INVENT5

ID : 12

Date : 10/9/2009

Katastarski srez Gradačac

Katastarska opština Gradačac I

Katbr.	Posjedni	DIO	SV
12074	D.S.OP[T.SEKRET.ZA UNUTRA[NJE POSLO GRADAČAC,MAR[ALA TITA 118	1/1	D

Dio	Blok	Osnb	Podb	Brpl	Brsk	Naziv parcel	Kultura	Klasa	Površina	Br.prom.
	000	2144	0	29	42	OP[TINSKI SUP	Ekonomsko dvorište	0	9 78	
							Upravna zgrada	0	3 82	
Pov. Ukupno:									13 60	

STANJE 31.12.1997 925

BOSNA I HERCEGOVINA
FEDERACIJA BOSNE I HERCEGOVINE
TUZLANSKI KANTON
OPĆINA GRADAČAC
Služba za geodetske
poslove i katastar nekretnina

Broj: 07/5-30-1-1157/09
Datum, 24.09.2009.

PREPIS POSJEDOVNOG LISTA 339/03

Katastarski srez: Gradačac
Katastarska općina: Gradačac I

Strana: 1

Kat.broj	Prezime i ime i adresa korisnika	Dio posjeda	SV	Sp.prom/god	Mjesto stan.
12074	D.S.MUP TUZ.KANT.POLICIJSKA UPRAVA GRADAČAC, H.K.GRADAŠĆE.118	1/1	D		426 014

Parcela	Naziv	Naziv	Površina	Katastarski	Prin.	Spisak
Dio Osnov Pbr. Pln.Skc.	Naziv parcele	kulture	ha a m2	prihod	Pl.Sek.	pr/g
2144 1 29 42	OPŠTINSKI SUP	Ekonomsko dvor	5 27		339 2	278/02
		Upravna zgrada	2 02		339 2	278/02
2144 2 29 42	OPŠTINSKI SUP	Ekonomsko dvor	9 63		339 2	278/02
		Upravna zgrada	5 88		339 2	278/02
2167 2 29 42	PUT	Prilazni put	77		350 2	278/02
2167 5 29 42	PUT	Prilazni put	1 17		350 2	278/02
					
			Ukupno:	24 74		

UNIJETI STANJE 12 CRIC.



[Signature]
Pomoćnik
općinskog načelnika
Durmišević Ferid, dipl.ing.geod

BOSNA I HERCEGOVINA
FEDERACIJA BOSNE I HERCEGOVINE
TUZLANSKI KANTON
OPĆINA GRADAČAC
Služba za geodetske
poslove i katastar nekretnina

Broj: 07/5-30-1-11158/09
Datum, 24.09.2009.

IDENTIFICIRANE PARCELE NA PL-u 339/03

Katastarski srez: Gradačac
Katastarska općina: Gradačac I

Strana: 1

Kat.broj	Prezime i ime korisnika	Dio posjeda	SV	Adresa
12074	D.S.MUP TUZ.KANT.POLICIJSKA UPRAVA	1/1	D	GRADAČAC, H.K.GRADAŠĆE.118

PODACI O PARCELAMA U KATASTRU ZEMLJIŠTA		PODACI O PARCELAMA U ZEMLJIŠNIM KNJIGAMA	
Parcela	Naziv	Parcela	Kat.općina
2144	1 OPŠTINSKI SUP	5/89	Gradačac
2144	2 OPŠTINSKI SUP	5/174	Gradačac
2167	2 PUT	5/214	Gradačac
2167	5 PUT	16/124	Gradačac

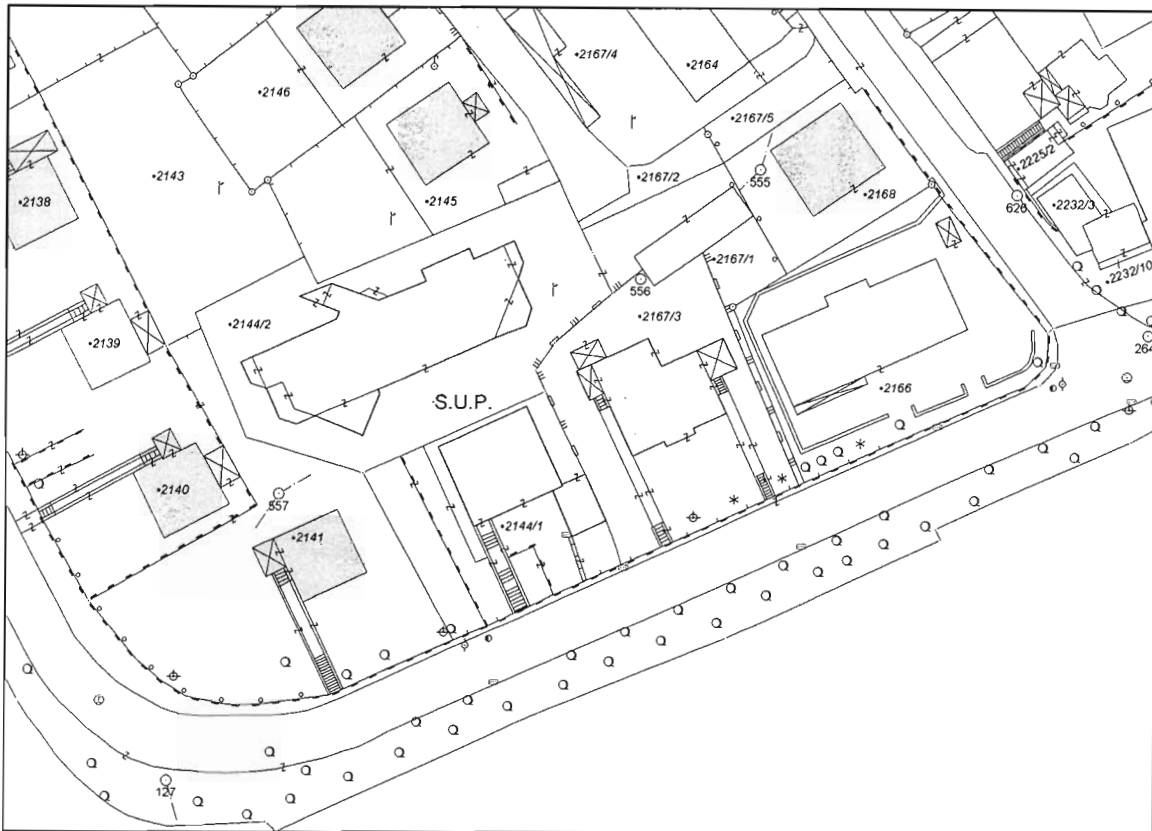
Identifikovao;
Ferid



Pomoćnik
općinskog načelnika
Ferid
Durmišević Ferid, dipl.ing.geod

KOPIJA KATASTARSKOG PLANA

Razmjera 1 : 1000




Naknada po Tar.br.7 Tarifne naknade za korištenje podataka premjera,katastra nekretnina,katastra zemljišta i vršenje usluge ("Sl.list SRBiH",br. 38/85) u iznosu od — KM i naknada po Tar.br. 55. tarifne naknade za korištenje podataka premjera, katastra nekretnina, katastra zemljišta i vršenja usluga ("Sl. glasnik općine" Gradačac, br. 99/95) u iznosu od — KM uplaćene su na odgovarajući račun i zavedene u spisku porudžbina pod brojem: 07/5-30-1-144/56./2009.godine

Katastarski podaci:

PL	Parcela	Naziv parcele	Kultura	ha	a m2	Naziv posjednika - korisnika	Adresa	Dio posjeda
339	2144/1	OPŠTINSKI SUP	Ekonomsko	5	27	D.S.MUP TUZ.KANT.POLICIJSKA U GRADAČAC,H.K.GRADAŠČ		1/1
		OPŠTINSKI SUP	Upravna zg	2	02			
339	2144/2	OPŠTINSKI SUP	Ekonomsko	9	63	D.S.MUP TUZ.KANT.POLICIJSKA U GRADAČAC,H.K.GRADAŠČ		1/1
		OPŠTINSKI SUP	Upravna zg	5	88			
339	2167/2	PUT	Prilazni p	77		D.S.MUP TUZ.KANT.POLICIJSKA U GRADAČAC,H.K.GRADAŠČ		1/1
339	2167/5	PUT	Prilazni p	1	17	D.S.MUP TUZ.KANT.POLICIJSKA U GRADAČAC,H.K.GRADAŠČ		1/1

Gradačac, 24.09.2009. godine

Izradio:



Pomoćnik
 općinskog načelnika

Durmišević Ferid, dipl.ing.geod

ORGAN KOJI VODI JAVNU EVIDENCIJU (naziv, sjedište, kontakt-podaci, ovlašteno službeno lice):

OPĆINA GRADAC - ORGINA KUĆBA I GEODETSKE POSLOVE I KATASTAR NEKRETNINA
Pavolnik KAZIVNIK - DIEMŠEVIĆ PAVLO, dipl. ing. građ.

Rbr.	PODACI O NEKRETNINAMA (prema posljednjem stanju u katastru)	
1.	NAZIV POLITIČKE OPŠTINE / OPĆINE	GRADAC
2.	NAZIV KATASTARSKJE OPŠTINE / OPĆINE	GRADAC 2
3.	BROJ POSJEDOVNOG LISTA	339/05
4.	BROJ KATASTARSKJE PARCELE (stari i novi premjer)	2144/0, 2144/2, 2162/2, 2162/5
5.	OZNAKA PARCELE	
6.	POVRŠINA PARCELE	UKUPNO 2429 m ²
7.	PODACI O POSJEDNIKU (i dio posjeda)	O.S. MUP TOB. KANT. POLICIJSKA UPRAVA 1/4
8.	OSTALE NAPOMENE	PRIG: O.S. OSUP GRADAC

SUD / ORGAN KOJI VODI JAVNU EVIDENCIJU (naziv, sjedište, kontakt-podaci, ovlašteno službeno lice):

OPĆINSKI SUD GRADUŠAČE, GRADUŠAČE

TEL. 035-817-139, FAX 035-817-385, BUKIJA ŠKREBO, ŠEF ZK UREDA

Rbr.	PODACI O NEKRETNINAMA	31.12.1991.	18.03.2005.	Trenutno stanje
1.	NAZIV POLITIČKE OPŠTINE / OPĆINE	GRADUŠAČE	GRADUŠAČE	GRADUŠAČE
2.	NAZIV KATASTARSKE OPŠTINE / OPĆINE	GRADUŠAČE	GRADUŠAČE	GRADUŠAČE
3.	BROJ ZEMLJIŠNO-KNJIŽNOG ULOŠKA	4426	4426	4426
4.	OZNAKA NEKRETNINA (opis i površina)	ZK 12VADAK U PRILOGU	ZK 12VADAK U PRILOGU	ZK 12VADAK U PRILOGU
5.	BROJ ZEMLJIŠTA (stari i novi broj parcele)	— / —	— / —	— / —
6.	VRSTA / OBLIK IMOVINE / SVOJINE	DRŽAVNO VLAŠTINSVO (FNRJ)	DRŽAVNO VLAŠTINSVO (FNRJ)	DRŽAVNO VLAŠTINSVO (FNRJ)
7.	NOSILAC PRAVA VLASNIŠTVA	DRŽAVA	DRŽAVA	DRŽAVA
8.	NOSILAC PRAVA RASPOLAGANJA	—	—	—
9.	NOSILAC PRAVA UPRAVLJANJA	—	—	—
10.	NOSILAC PRAVA KORIŠTENJA	REP. SR BIH	REP. SR SRBIH SRK.	REP. SR SRBIH SRK.
11.	NOSILAC NEKOG DRUGOG STVARNOG PRAVA	—	—	—
12.	TERETI I OGRANIČENJA	—	—	—
13.	OSTALE NAPOMENE	—	—	—

Politička općina/opština: **GRADAČAC**
 Katastarska općina/opština: **SP_GRADAČAC**

NAR I RZ/BROJ: 2903/09
 ZK uložak: **4426**

Zemljišnoknjižni izvadak

A

Popisni list

Rbr	Broj zemljišta (parcele)	OZNAKA NEKRETNINA	Površina			Primjedba
			ha	a	m²	
1.	5/89	I Općinski sup, Upravna zgrada; Ekonomsko dvorište --- 07 29	---	07	29	Dana 19.08.2008.g. preuzeto iz zk. uložka br. 1809 iste k.o.
2.	5/174	I Općinski sup, Upravna zgrada; Ekonomsko dvorište --- 15 13	---	15	13	Dana 19.08.2008.g. preuzeto iz zk. uložka br. 1809 iste k.o.
3.	5/214	I Prilazni put; Put --- 00 77	---	00	77	Dana 19.08.2008.g. preuzeto iz zk. uložka br. 1809 iste k.o.

B

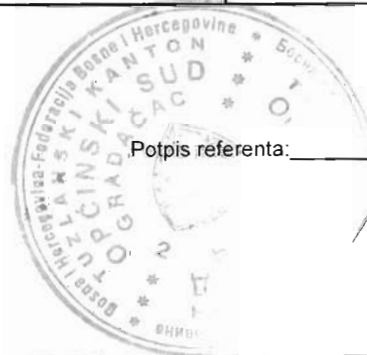
Vlasnički list

Rbr	UPISI	Primjedba
1.	Udio: 1/1 Tip: Vlasništvo DRŽAVA, Adresa: ---; JMB: null Primljeno: 19.2.1946. Dnevnik: 28/46 Na temelju odluke sres. suda Gradačac, 14.2.1946. I: 174/46 a po čl. 24. Zakona o konfiskaciji uknjiženo je pravo vlasništva na 1/1 nek. u A I Davorina Dujčića u korist: Državnog vlasništva (FNRJ) sa 1/1 Primljeno: 6.10.70. Dnevnik: 544/70 Na osnovu rješenja SO-e Gradačac od 6.10.70. vl. br. 03/9-138/59 uknjiženo je pravo korišćenja na nek. u A, u korist: Republičkog sekretarijata za unutrašnje poslove SR BiH Sarajevo.	Dana 19.08.2008.g. preuzeto iz zk. uložka br. 1809 iste k.o.

C

Teretni list

Rbr	UPISI	Iznos (KM)	Primjedba
	Nema tereta.		



Potpis referenta: _____

[Handwritten signature]

Politička općina/opština: **GRADAČAC**
Katastarska općina/opština: **SP_GRADAČAC**

NAR i BZ BROJ: 29-04/607
ZK uložak: **4413**

Zemljišnoknjižni izvadak

A

Popisni list

Ostali upisi u ovom listu su ispušteni.

Rbr	Broj zemljišta (parcele)	OZNAKA NEKRETNINA	Površina			Primjedba
			ha	a	m²	
2.	16/124	I Put; Prilazni put ----- 01 17	---	01	17	Dana 15.08.2008.g. preuzeto iz zk. uložka br. 1803 iste k.o.

B

Vlasnički list

Rbr	UPISI	Primjedba
1.	Udio: 1/1 Tip: Vlasništvo DRŽAVA, Adresa: ---; JMB: null Na osnovu odluke SO-e Gradačac od 3.12.74. broj: 01/475-21/74 zemljište opisano u A listu pod I uknjiženo je kao: Državno vlasništvo sa 1/1	Vidi C/1.

C

Teretni list

Rbr	UPISI	Iznos (KM)	Primjedba
1.	Na osnovu člana 8. Zakona o grad. zemljištu u društvenoj svojini uknjiženo je PRAVO KORIŠTENJA neizgrađenog građevinskog zemljišta upisanog u A listu u korist: 1. Tahire Ljubović rođ. Gradašćević iz Gradačca sa 1/1 dok nadležni organ ne donese rješenje o predaji zemljišta u posjed općini ili drugom licu.		



SUD / ORGAN KOJI VODI JAVNU EVIDENCIJU (naziv, sjedište, kontakt-podaci, ovlašteno službeno lice):OPĆINSKI SUD
GRADACAC

Rbr.	PODACI O NEKRETNINAMA	31.12.1991.	18.03.2005.	Trenutno stanje
1.	NAZIV POLITIČKE OPŠTINE / OPĆINE	Gradacac	Gradacac	Gradacac
2.	NAZIV KATASTRARKE OPŠTINE / OPĆINE	SP Gradacac	SP Gradacac	SP Gradacac
3.	BROJ ZEMLJIŠNO-KNJIŽNOG ULOŠKA	4413	4413	4413
4.	OZNAKA NEKRETNINA (opis i površina)	Put, prilazni put	Put, prilazni put	Put, prilazni put
5.	BROJ ZEMLJIŠTA (stari i novi broj parcele)	16/124	16/124	16/124
6.	VRSTA / OBLIK IMOVINE / SVOJINE	Drzavno vlasništvo	Drzavno vlasništvo	Drzavno vlasništvo
7.	NOSILAC PRAVA VLASNIŠTVA			
8.	NOSILAC PRAVA RASPOLAGANJA			
9.	NOSILAC PRAVA UPRAVLJANJA			
10.	NOSILAC PRAVA KORIŠTENJA	Tahira Ljubovic, iz Gradacca	Tahira Ljubovic, iz Gradacca	Tahira Ljubovic, iz Gradacca
11.	NOSILAC NEKOG DRUGOG STVARNOG PRAVA			
12.	TERETI I OGRANIČENJA			
13.	OSTALE NAPOMENE			

UNEP-RO

OPĆINA GRADAČAC

Organ za geodetske poslove

Katastarska općina Gradačac T

Prijavni list broj 213 /19 98

Skica premjeravanja br. 213 /19 98

Ubi prijave na osnovu molbe iz lista

PRIJAVNI LIST "A" III "B"

Pregledom je utvrđeno da je prijavni list izrađen po postojećim propisima, te se kao takav može provesti u katastarskom operatu i zemljišnoj knjizi.

GRADAČAC, dne 02. 08. 19 97 g.

Rukovodilac općinskog organa
za geodetske poslove

[Signature]
.....

(M.P.)

OPĆINSKOM SUDU
Zemljišno-knjižnom uredu
GRADAČAC

Dostavlja se ovaj prijavni list s molbom na provedbu.

GRADAČAC, dne 19 g.

Rukovodilac općinskog organa
za geodetske poslove

DOSADAŠNJE STANJE										NOVO		
Broj posjed. lista	Broj parcele	Prezime, očevo ime i ime posjednika i mjesto stanovanja	Naziv parcele	Kultura i klasa	Površina		Katastr. prihod	Vrsta promjene, oznaka vremena u kojem je nastala i isprave na koje se ta promjena zasniva	Broj posjed. lista	Broj parcele	Naziv parcele	
					ha	m ²						
1	2	3	4	5	6	7	8	9	10	11		
339	2144	D.S. OPŠT. SEKRET. ZA UMUT. POUKJE GRADARAC, M. TITA 118.	Opštinski SUP	ekonom. dr. upravna zj.	978 382		Dijeljenje radi odredi vanje zemljišta z.s	339	2144	Opštinski SUP		
348	2165	D.S. SIR ZA DGR. I. GAR. D. STAM. GRADARAC, G. MAJ	Stambena zj.	kućar. zj.	212		redovna upotreba zgrade.	k.č.	2165	Brise sei Kod Pambijun		
350	2167	D.S. Skupštine Opštine Gradac Gradac, Marija Tita 54	Kod sugA	privredna zj. ekonom. dr.	151 4943		Zaključak br. 08-476-88/97.		2167 2	Kod MUPA		
				SVEŠA	3666		Grafička skica sekretar. z.s. - privreda.		2167 3	Kod MUPA		
							Riješenje broj: 08-476-17/97 od 31.12.95					

11-0-AR-0

STANJE				Rezultat uvidaja geodetskog stručnjaka			Naknada za usluge		
Kultura i klasa	Površina		Katastr. prihod	Prezime, očevo ime i ime posjednika i mjesto stanovanja	15	16	17	čl.	čl.
	ha	a m²							
12	13	14	15	16	17				
ekonomsko	10	30		MUP TUZLANSKE KANTONA POLICID. UPRAVA					
upravna zgr	3	82		GRADAC, GRADAC, H. K. GRADISČEVIĆ 118 na lice mjestu i ustanovio:					
spaju	5	2167/3		Općina Gradac					
ekonomsko	1	10		Gradac, H. K. Gradisčević 54.					
privredna	1	46							
ekonomsko	10	74							
kuća izg	2	12							
elan. dv	7	12							
svega:	36	66							

1) Čiji su kč. 2167 na 2167/1, 2167/2, 2167/3.

2) kč. 2164 mijenja oblik i površinu.

3) kč. 2165 se briše i spaja sa kč. 2167/3.

4) Čiji su kč. izričito na osnovu građevne skke sek. Za privrednu i kom. poslove.

i za kč. 2165 i 2167/3.

5) Parcele su obilježene i nisu opone.

Gradac
 Jelenc Refk