


## POSJEDOVNI LIST

89/02	1
Br. posjedovnog lista	strana

5167	DR.SV.KOR.: DR.SV.KAZNENO POPRAVNI DOM		FOČA, PROLET.BRIGADA 2		1/1										
Katast. broj	Podaci o vlasniku, korisniku, posjedniku, mjesto stanovanja i kć. broj				Dio posjeda	Sp. promj./god.									
Broj parcele			Broj		Naziv parcele	Kultura	Klasa	Površina			Katastarski prihod Dinara	Prinov. iz posjed. list	Otud. u	Ozna- ka druš. svoj.	Primjedba (Red.broj sp.pr./god.)
blok	osnovni	podbr.	plana	skice				ha	a	m <sup>2</sup>					
	96	1	7	5	TAFROVO POLJE	KUĆA I ZG. DVORISTE			59	42		89		D	5/88
	96	2	7	5	TAFROVO POLJE	NJIVA	3		10	50	66	89		D	5/88
						NJIVA	4		2	67	87	89		D	5/88
						NJIVA			2	17	86	89		D	5/88
	97		4	6	BRIONI	RIBNJAK				4	75			D	
	98		7	6	BRIONI	DVORISTE HOT. KAF.				67	80			D	
										6	37			D	

Stanje krajem

19 god.  
19 god.  
19 god.  
1988 god.CTA 21.12.1988  
12 CAPC  
16 74 73 551.87



Република Српска  
Републичка управа за геодетске  
и имовинско-правне послове  
Бања Лука

**ПОДРУЧНА ЈЕДИНИЦА  
ФОЧА**

Општина: ФОЧА  
Катастарски срез: ФОЧА  
Катастарска општина: ШУЉЦИ  
Број: 21.41-952.1-1-3435/2009  
Датум: 10. 11. 2009

На основу члана 10. став 1. Закона о одржавању премјера и катастра земљишта ("Службени гласник Републике Српске", број 19/96), на захтјев

ОХР САРАЈЕВО  
из Емерика Блума 1, САРАЈЕВА

издаје се

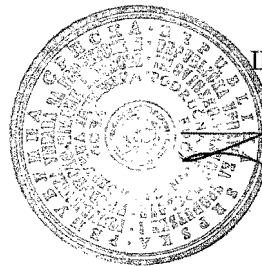
**ПОСЈЕДОВНИ ЛИСТ - ПРЕПИС  
број: 89 / 1**

Подаци о посједнику на земљишту			
Матични број	Индикације посједника	Седиште или пребивалиште и адреса	Део посједа
000000005167	ДР.СВ.КАЗНЕНО ПОПРАВНИ ДОМ КОРИСНИК ДС	ФОЧА -ПРОЛЕТ.БРИГАДА 2	1/1

Подаци о земљишту									
Блок	Број парцеле		План	Потес	Класа	Површина	Приход	СП	Примједба
	основни	подброј	Скица	Култура		м <sup>2</sup>		Прпис	
	96	1	7	ТАФРОВО ПОЉЕ				1/ 2009	С.П.5/88
		14	5	магацин		37	.00	89	
		13		Тафрово поље-краве		82	.00	1/ 2009	С.П.5/88
		12		Штала				89	С.П.5/88
				Тафрово поље-свиње		353	.00	1/ 2009	
		11		Штала		21	.00	1/ 2009	С.П.5/88
				Тафрово поље				89	С.П.5/88
		10		барака		291	.00	1/ 2009	
				Тафрово поље-краве				89	С.П.5/88
				Штала		105086	.00	1/ 2009	
				ТАФРОВО ПОЉЕ				89	С.П.5/88
				екон.двориште				1/ 2009	
		1		управна згр.		116	.00	1/ 2009	С.П.5/88
		2		магацин		1488	.00	1/ 2009	С.П.5/88
		3		Тафрово поље-кокоши		349	.00	1/ 2009	С.П.5/88
		4		Штала				89	С.П.5/88
				Тафрово поље		11	.00	1/ 2009	
		5		шупа				89	С.П.5/88
				Тафрово поље-кокоши		308	.00	1/ 2009	
		6		Штала		1226	.00	1/ 2009	С.П.5/88
		7		Тафрово поље-свиње		1409	.00	1/ 2009	С.П.5/88
		8		Штала				89	С.П.5/88
				Тафр.пољ.за осуђ.лиц		128	.00	1/ 2009	
				управна згр.				89	

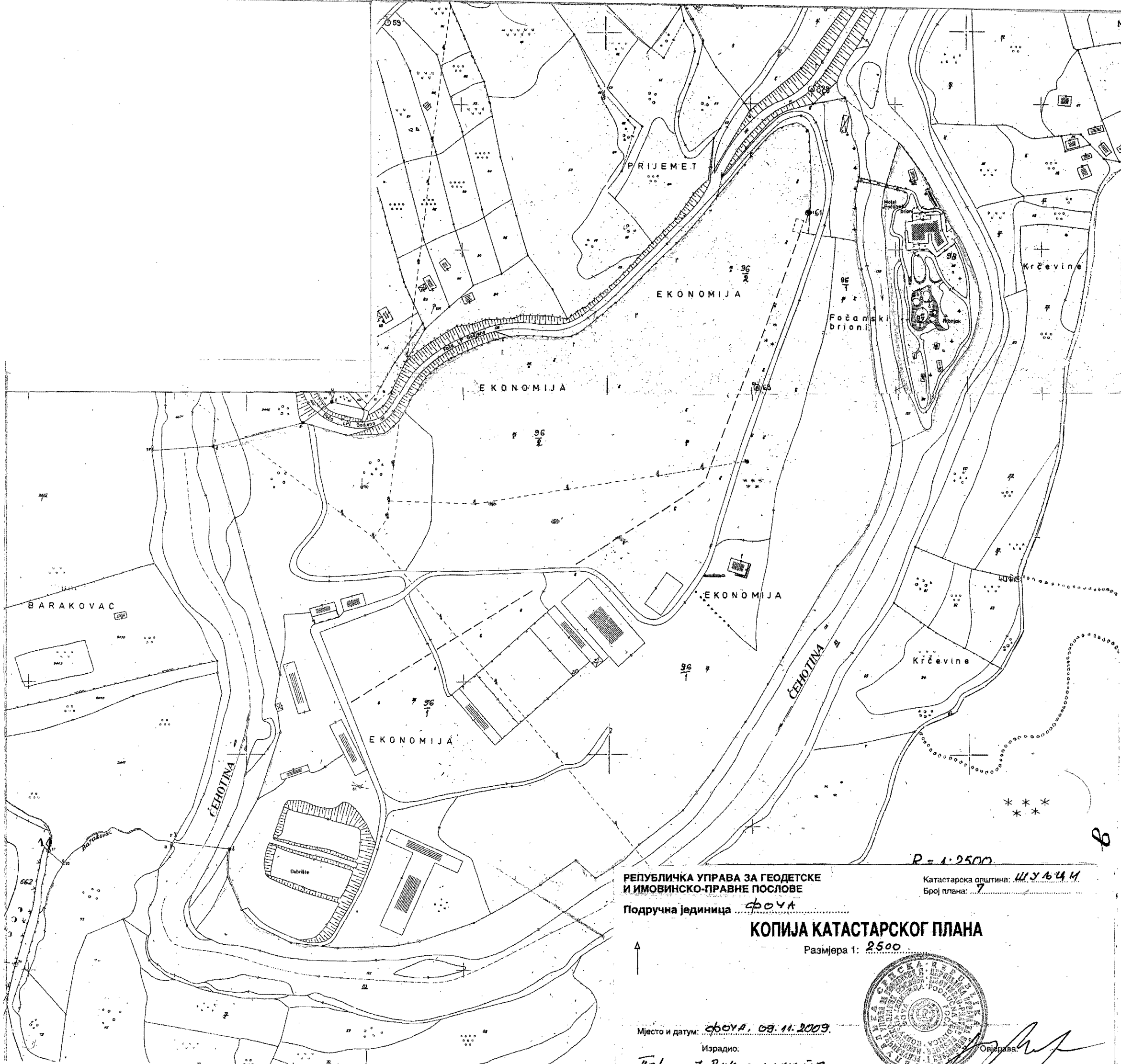
96	1	7	Тафр.пољ.за осуђ.лиц				1/ 2009	С.П.5/88
	9	5	управна згр.		103	.00	89	
	2	7	ТАФРОВО ПОЉЕ	4	21786	70.50	0/ 0	С.П.5/88
		5	њива				0/ 0	С.П.5/88
				3	26787	130.27		
97		4	БРИОНИ				0/ 0	
		6	рибњак		475	.00		
98	4	7	БРОИНИ-бунгалов		9	.00	1/ 2009	
		6	викендица				89	
	3				11	.00	1/ 2009	
	5				14	.00	89	
	6				24	.00	1/ 2009	
			БРИОНИ				1/ 2009	
			двориште		6780	.00	89	
	1		БРОИНИ		39	.00	1/ 2009	
			магацин				89	
	2		хотел,кафана		540	.00	1/ 2009	
					167473	200.77	89	

Накнада је ослобођена на основу члана 7. Закона о накнадама за коришћење података премјера и катастра некретнина и вршење услуга у области премјера и катастра некретнина ("Службени гласник РС", бр. 19/96).



Шеф подручне јединице:

Виде Вуковић



РЕПУБЛИЧКА УПРАВА ЗА ГЕОДЕТСКЕ  
И ИМОВИНСКО-ПРАВНЕ ПОСЛОВЕ  
Подручна јединица *Фоча*

Катастарска општина: *ШУЉИЦА*  
Број плана: *7*


**КОПИЈА КАТАСТАРСКОГ ПЛАНА**

Размјера 1: *2500*

Мјесто и датум: *Фоча, 09. 11. 2009.*

Израдио:

*Текшија Врковић Ивковић*



Овјерава *[Signature]*