



Република Српска
Републичка управа за геодетске
и имовинско-правне послове
Бања Лука

ПОДРУЧНА ЈЕДИНИЦА
ФОЧА

Општина: ФОЧА
Катастарски срез: ФОЧА
Катастарска општина: ПОПОВ МОСТ
Број: 21.41-952.1-1-3435/2009
Датум: 10. 11. 2009

На основу члана 10. став 1. Закона о одржавању премјера и катастра земљишта ("Службени гласник Републике Српске", број 19/96), на захтјев

ОХР САРАЈЕВО
из , САРАЈЕВА, Емерика Блума 1

издаје се

ПОСЈЕДОВНИ ЛИСТ - ПРЕПИС број: 64 / 0

Подаци о посједнику на земљишту			
Матични број	Индикације посједника	Седиште или пребивалиште и адреса	Дио посједња
000000008211	ДР. СВ. НАЦИОНАЛНИ ПАРК СУТЕСКА ПОСЈЕДНИК	ПЕНТИШТЕ	1/1

Подаци о земљишту									
Блок	Број парцеле		План Скица	Потрес Култура	Класа	Површина м2	Приход	СП Прпис	Примједба
	основни	подброј							
	3	1	1	ТАБАНА кућа и зг.		12	.00	0/ 0	
	4	1	1	ТАБАНА кућа и зг.		46	.00	0/ 0	
						58	.00		

12 ОРРС

Накнада је ослобођена на основу члана 7. Закона о накнадама за коришћење података премјера и катастра некретнина и вршење услуга у области премјера и катастра некретнина ("Службени гласник РС", бр. 19/96).



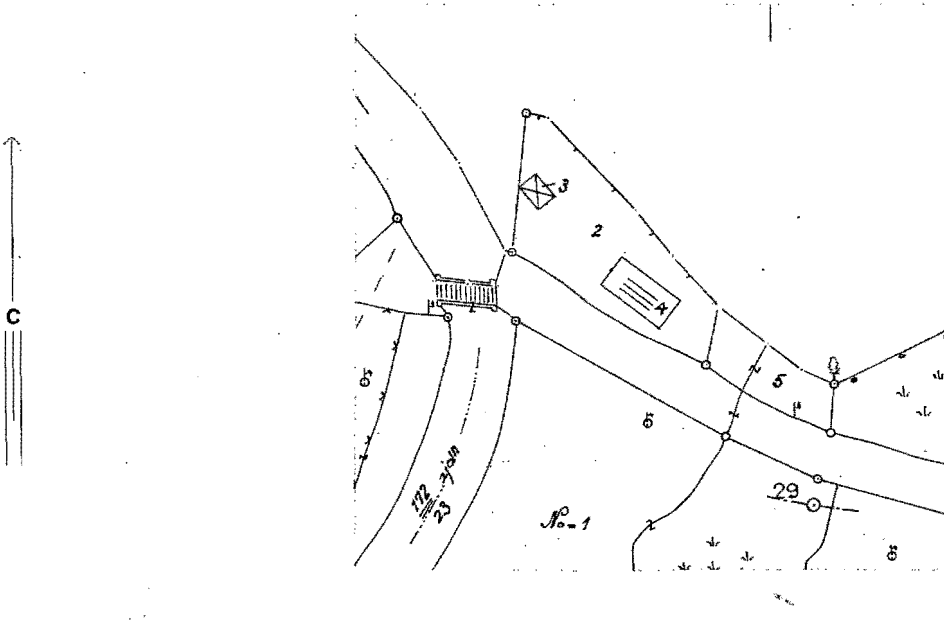
Исеб. подручне јединице.

Виде Вуковић

Подручна јединица ФОЧА

КОПИЈА КАТАСТАРСКОГ ПЛАНА

Размјера 1:1000



Катастарски подаци:

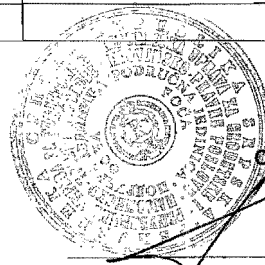
Број посједовног листа	Број парцеле	Назив парцеле	Култура и класа	Површина	Посједник
<i>64</i>	<i>3</i>	<i>Табања</i>	<i>кућа 6 зг</i>	<i>12</i>	<i>Др. бр. Национални парк Сутјеска</i>
	<i>4</i>	<i>Табања</i>	<i>кућа 4 зг</i>	<i>46</i>	<i>Трговина и занат</i>

Број протокола: _____

Мјесто и датум: *ФОЧА 10. 11. 2009 г.*

Изradio: _____

Објерава: _____




POSJEDOVNI LIST

64/01	1
Br. posjedovnog lista	strana

8211		DR.SV.KOR.: DR.SV.NP.SUTJESKA				TJENTIŠTE				1/1						
Katastr. broj		Podaci o vlasniku, korisniku, posjedniku, mjesto stanovanja i kć. broj								Dio posjeda		Sp. promj./god.				
Broj parcele			Broj		Naziv parcele	Kultura	Klasa	Površina			Katastarski prihod		Prinov. iz posjed. list	Otuđ. u	Ozna. ka druš. svoj.	Primjedba (Red.broj sp.pr./god.)
blok	osnovni	podbr.	plana	skice				ha	a	m ²	Dinara	p.				
	3		1	1	TABANA	KUĆA I ZG.			12		0,00				DS	
	4		1	1	TABANA	KUĆA I ZG.			46		0,00				DS	

CTANJE 31.12.1991.



WIEP
/ BT

19 god.
19 god.
19 god.
1982 god.

Stanje krajem

58

0,00