

PREPIŠI POSJEDOVNIH LISTA 475/07

t. Sreza: F o č a  
 K.O.: Foča

Stranai 1

\*\*\*\*\*

Kat.broj	Prezime i ime i adresa korisnika	Dio posjeda	SV	Sp.prom/god	Mjesto stan.
10326	SAVEZNI SEKRETARIJAT ZA N.O., BEOGRAD,	1/1	D	17/89 40/99	400 000

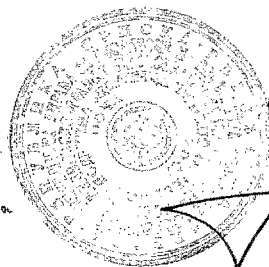
\*\*\*\*\*

Parcela	Osnoiv Pbr.	Plan 5ki	Naziv Parcele	Naziv Kulture	Površina KI, Ha a m2	Katastarski Prin. Sek. Prihod P.L, Vla.	Sp.prom/god
883		12	36 DONJE POLJE	Kuća i zgrada	3 33 ✓	462 2	121/84
1082		12	44 BRACE VIŠOČKI	Kuća i zgrada	2 02 ✓	462 2	121/84
1083		12	44 BRACE VIŠOČKI	Kuća i zgrada	2 02 ✓	462 2	121/84
1084		12	44 BRACE VIŠOČKI	Kuća i zgrada	2 02 ✓	462 2	121/84
1534	2	16	59 MARŠALA TITA	Kuća i zgrada	3 75 ✓	462 2	121/84
1574		15	57 OMLADINSKA	Kuća i zgrada	1 91 ✓	462 2	121/84
1575		15	57 OMLADINSKA	Kuća i zgrada	1 91 ✓	462 2	121/84
1577		16	57 OMLADINSKA	Kuća i zgrada	2 08 ✓	462 2	121/84
1578		15	57 OMLADINSKA	Kuća i zgrada	1 91 ✓	462 2	121/84
1579		15	57 OMLADINSKA	Kuća i zgrada	1 91 ✓	462 2	121/84
1580	1	15	57 OMLADINSKA	Dvorište	22 03 ✓	2	53/91
1594	1	16	57 OMLADINSKA	Kuća i zgrada	2 98 ✓	2	100/86
				Dvorište	7 02 ✓	2	100/86
1809		16	62 ČEREZLUK	Kuća i zgrada	1 41 ✓	462 2	121/84
				Dvorište	3 35 ✓	462 2	121/84
1810		16	62 ROZE HADŽIVUKOVIĆA	Kuća i zgrada	1 01 ✓	462 2	121/84
				Dvorište	2 13 ✓	462 2	121/84
1815		16	62 ČEREZLUK	Pašnjak	1 46 ✓	5,16 462 2	121/84
1923	2	16	64 T.B.KOVACIĆA	Kuća i zgrada	2 89 ✓	462 2	121/84
				Dvorište	2 31 ✓	462 2	121/84
2159		20	82 LIVADE	Kuća i zgrada	2 21 ✓	468 2	34/87
				Suma	3 32 19 ✓	650,91 468 2	34/87
2254	1	20	82 LIVADE	Kuća i zgrada	27 37 ✓	468 2	34/87
				Dvorište	1 18 29 ✓	468 2	34/87
2254	2	20	82 LIVADE	Kuća i zgrada	2 32 ✓	468 2	34/87
				Suma	4 1 44 05 ✓	1.440,21 468 2	34/87
3142		16	62 ČEREZLUK	Kuća i zgrada	2 72 ✓	462 2	121/84
				Dvorište	6 16 ✓	462 2	121/84

Ukupno: 4 24 78 2.096,30

SVE PARCELE 12 CRPC, OSIM 1580/1, 1580/2, 1580/3, 1594/2, 1594/3, 1594/4, 1595/1 A

CTA 188 31.12.1991. UPISATI 12 OVOG PL P. 1580/1



Handwritten signature and initials.

Opšina : FOČA

## Posjedovni list : 475

Computer : SAR-INVENT5

ID : 12

Date : 10/8/2009

Katastarski srez Foča

Katastarska opšina Foča

Katbr.	Posjedni	DIO	SV
10328	SAVEZNI SEKRETARIJAT ZA N.O. BEOGRAD,	1/1	D

Dio	Blok	Osnb	Podb	Brpl	Brsk	Naziv parcel	Kultura	Klasa	Površina	Br.prom.
000	583	0	12	36		DONJE POLJE	Kuća i zgrada	0	3 33	121/84
000	1082	0	12	44		BRAJE VIŠOČKI	Kuća i zgrada	0	2 02	121/84
000	1083	0	12	44		BRAJE VIŠOČKI	Kuća i zgrada	0	2 02	121/84
000	1084	0	12	44		BRAJE VIŠOČKI	Kuća i zgrada	0	2 02	121/84
000	1534	2	16	59		MARIJALA TITA	Kuća i zgrada	0	3 75	121/84
000	1574	0	15	57		OMLADINSKA	Kuća i zgrada	0	1 91	121/84
000	1575	0	15	57		OMLADINSKA	Kuća i zgrada	0	1 91	121/84
000	1577	0	16	57		OMLADINSKA	Kuća i zgrada	0	2 08	121/84
000	1578	0	15	57		OMLADINSKA	Kuća i zgrada	0	1 91	121/84
000	1579	0	15	57		OMLADINSKA	Kuća i zgrada	0	1 91	121/84
<del>000</del>	<del>1580</del>	<del>1</del>	<del>15</del>	<del>57</del>		<del>OMLADINSKA</del>	<del>Dvorište</del>	<del>0</del>	<del>22 37</del>	<del>75/88</del>
<del>000</del>	<del>1580</del>	<del>2</del>	<del>15</del>	<del>57</del>		<del>OMLADINSKA</del>	<del>Dvorište</del>	<del>0</del>	<del>7 87</del>	<del>100/86</del>
<del>000</del>	<del>1580</del>	<del>3</del>	<del>15</del>	<del>57</del>		<del>OMLADINSKA</del>	<del>Dvorište</del>	<del>0</del>	<del>5 32</del>	<del>75/88</del>
000	1594	1	16	57		OMLADINSKA	Kuća i zgrada	0	2 98	100/86
							Dvorište	0	7 02	100/86
<del>000</del>	<del>1594</del>	<del>2</del>	<del>16</del>	<del>57</del>		<del>OMLADINSKA</del>	<del>Kuća i zgrada</del>	<del>0</del>	<del>27</del>	<del>121/84</del>
<del>000</del>	<del>1594</del>	<del>3</del>	<del>16</del>	<del>57</del>		<del>OMLADINSKA</del>	<del>Dvorište</del>	<del>0</del>	<del>1 24</del>	<del>100/86</del>
<del>000</del>	<del>1594</del>	<del>4</del>	<del>15</del>	<del>57</del>		<del>OMLADINSKA</del>	<del>Dvorište</del>	<del>0</del>	<del>1 24</del>	<del>100/86</del>
<del>000</del>	<del>1595</del>	<del>0</del>	<del>15</del>	<del>57</del>		<del>OMLADINSKA</del>	<del>Njiva</del>	<del>1</del>	<del>10 53</del>	<del>121/84</del>
000	1809	0	16	62		JEREZLUK	Kuća i zgrada	0	1 41	121/84
							Dvorište	0	3 35	121/84

Dio	Blok	Osnb	Podb	Brpl	Brsk	Naziv parcel	Kultura	Klasa	Površina	Br.prom.
000	1810	0	16	62	BO@E HAD@IVUKOVIJA	Ku)ja i zgrada	0	1 01	121/84	
						Dvori(te)	0	2 15	121/84	
000	1815	0	16	62	JEREZLUK	Pa(n)jak	1	1 46	121/84	
000	1923	2	16	64	I.G.KOVA(I)JA	Ku)ja i zgrada	0	2 89	121/84	
						Dvori(te)	0	2 31	121/84	
000	2159	0	20	82	LIVADE	Ku)ja i zgrada	0	2 21	34/87	
						[uma	3	52 19	34/87	
000	2256	1	20	82	LIVADE	Ku)ja i zgrada	0	27 37	34/87	
						Dvori(te)	0	1 18 29	34/87	
000	2256	2	20	82	LIVADE	Ku)ja i zgrada	0	2 32	34/87	
						[uma	4	1 44 05	34/87	
000	3142	0	16	62	JEREZLUK ^EREZLUK	Ku)ja i zgrada	0	2 72	121/84	
						Dvori(te)	0	6 16	121/84	

**Pov. Ukupno:**

4 51 59

- 7 87

5 53 72

- 2 23 7

5 29 55

2 20 3

5 53 58

- 5 32

5 38 06

2 7

5 57 79

1 24

5 36 55

7 24

5 35 31

1 0 53

5 25 78

✓



Република Српска  
Републичка управа за геодетске  
и имовинско-правне послове  
Бања Лука

ПОДРУЧНА ЈЕДИНИЦА  
ФОЧА

Општина: ФОЧА  
Катастарски срез: ФОЧА  
Катастарска општина: ФОЧА  
Број: 21.41-952.1-1-3435/2009  
Датум: 10. 11. 2009

На основу члана 10. став 1. Закона о одржавању премјера и катастра земљишта ("Службени гласник Републике Српске", број 19/96), на захтјев

ОХР САРАЈЕВО  
из , САРАЈЕВА, Емерика Блума 1

издаје се

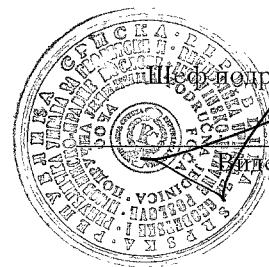
ПОСЈЕДОВНИ ЛИСТ - ПРЕПИС  
број: 475 / 2

Подаци о посједнику на земљишту			
Матични број	Индикације посједника	Седиште или пребивалиште и адреса	Дио посједа
0000000020284	РС МИНИСТАРСТВО ОДБРАНЕ КОРИСНИК ДС	БАЊА ЛУКА	1/1

Подаци о земљишту									
Блок	Број парцеле основни подброј	План Скица	Потес Култура	Класа	Површина м2	Приход	СП Припис	Примједба	
	583	1	12 36	ДОЊЕ ПОЉЕ кућа и зг.		333	.00	43/ 99 475	СП121/84,53/91 СТАМБЕНЕ ЗГРАДЕ У КОЈИМА СУ ОТКУПАВЕНИ СТАНОВИ
	1082	1	12 44	БРАЋЕ ВИСОЦКИ кућа и зг.		202	.00	43/ 99 475	
	1083	1	12 44	БРАЋЕ ВИСОЦКИ кућа и зг.		202	.00	43/ 99 475	
	1084	1	12 44	БРАЋЕ ВИСОЦКИ кућа и зг.		202	.00	43/ 99 475	
	1534	2	16 59	МАРШАЛА ТИТА кућа и зг.		375	.00	43/ 99 475	
	1574	1	15 57	ОМЛАДИНСКА кућа и зг.		191	.00	43/ 99 475	
	1575	1	15 57	ОМЛАДИНСКА кућа и зг.		191	.00	43/ 99 475	
	1577	1	16 57	ОМЛАДИНСКА кућа и зг.		208	.00	43/ 99 475	
	1578	1	15 57	ОМЛАДИНСКА кућа и зг.		191	.00	43/ 99 475	
	1579	1	15 57	ОМЛАДИНСКА кућа и зг.		191	.00	43/ 99 475	
	1580	1	15 57	ОМЛАДИНСКА двориште		2203	.00	43/ 99 475	
	1594	1	16 57	ОМЛАДИНСКА кућа и зг.		298	.00	43/ 99 475	
				двориште		702	.00	43/ 99 475	
	1809		16 62	ЂЕРЕЗЛУК двориште		335	.00	43/ 99 475	

1809	1	16 62	ЂЕРЕЗЛУК кућа и зг.		141	.00	43/ 99 475	СТАМБЕНА ЗГРАДА СА ОТКУПЉЕНИМ СТАЊОВИМА	
1810	1	16 62	БОЖЕ ХАЦИВУКОВИЋА кућа и зг.		101	.00	43/ 99 475		
			двориште		215	.00	43/ 99 475		
1815		16 62	ЂЕРЕЗЛУК папњак	1	146	.13	43/ 99 475		
1923	2 1	16 64	И.Г.КОВАЧИЋА кућа и зг.		289	.00	43/ 99 475		
			двориште		231	.00	43/ 99 475		
2159	1	20 82	ЛИВАДЕ кућа и зг.		221	.00	43/ 99 475		
			шума	3	5219	21.45	43/ 99 475		
2256	1 1	20 82	ЛИВАДЕ кућа и зг.		2737	.00	209/ 2007 475		
			двориште		11801	.00	209/ 2007 475		
	2	20 82	ЛИВАДЕ шума	4	14405	47.46	43/ 99 475		
	1		кућа и зг.		232	.00	43/ 99 475		
3142		16 62	ЂЕРЕЗЛУК двориште		616	.00	43/ 99 475	СТАМБЕНА ЗГРАДА СА ОТКУПЉЕНИМ СТАЊ.	
	1		кућа и зг.		272	.00	43/ 99 475	СП100/86,34/87	
					42450	69.04			

Накнада је ослобођена на основу члана 7. Закона о накнадама за коришћење података премјера и катастра некретнина и вршење услуга у области премјера и катастра некретнина ("Службени гласник РС", бр. 19/96).



Шеф подручне јединице:

Виле Вуковић

# КОПИЈА КАТАСТАРСКОГ ПЛАНА

Размјера 1: *1000*



Катастарски подаци:

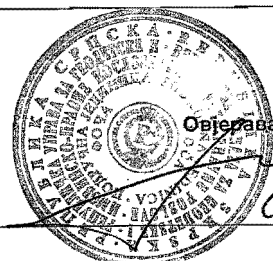
Број посједовног листа	Број парцеле	Назив парцеле	Култура и класа	Површина	Посједник
<i>475</i>	<i>1815</i>	<i>КЕРЕЗЛУК</i>	<i>ЊИВА</i>	<i>146</i>	<i>РС. "Министарство одржане" - Баба Луко.</i>

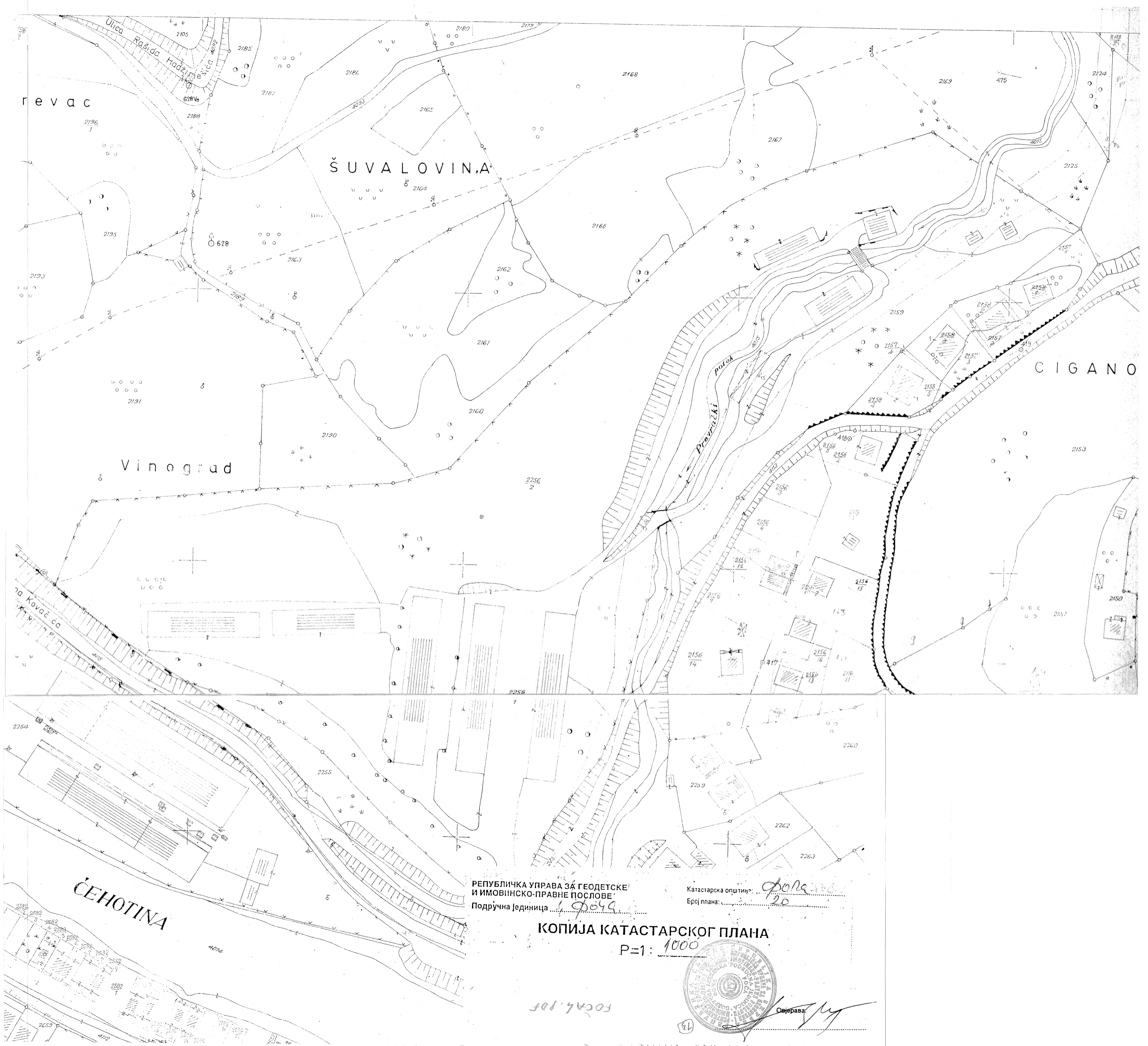
Број протокола: \_\_\_\_\_

Мјесто и датум: Ф О Ч А *19. 11. 2009.*

Израдио:

Гордан Мاستило-геом.





revac

ŠUVALOVINA

CIGANO

Vinograd

Prevački potok

na Kovačica


ŠENOTINA

РЕПУБЛИЧКА УПРАВА ЗА ГЕОДЕТСКЕ И ИМОВИНСКО-ПРАВНЕ ПОСЛОВЕ  
Подручна Јединица 1. Фоча

Катастарска општина: Фоча  
Број плана: 20

КОПИЈА КАТАСТАРСКОГ ПЛАНА

Р=1: 1000



Својерава

FOCAL.PDF