


POSJEDOVNI LIST

| | |
|-----------------------|--------|
| 429/01 | 1 |
| Br. posjedovnog lista | strana |

| 10328 | DR. SV. KOR.: SAVEZNI SEKRETARIJAT ZA N.O. | | | | | | BEOGRAD, | | | 1/1 | 27/87 | | | | |
|--------------|--|--------|-------|-------|---------------|---------|----------|----------|----|--|--------------------|-------------|-----------------|---------------------|-------------------------------------|
| Katast. broj | | | | | | | | | | Podaci o vlasniku, korisniku, posjedniku, mjesto stanovanja i kć. broj | | Dio posjeda | Sp. promj./god. | | |
| Broj parcele | | | Broj | | Naziv parcele | Kultura | Klasa | Površina | | | Katastarski prihod | Prinov. iz | Otuđ. u | Ozna-ka druš. svoj. | Primjedba (Red.broj sp.pr./god.) |
| blok | osnovni | podbr. | plana | skice | | | | ha | a | m ² | | | | | |
| | 1993 | 13 | 17 | 68 | KMUR | ŠUMA | 5 | 1 | 25 | 96 | 4.912 | 74 | | D | 27/87 |

12
 12.10.1991



W20
 [Signature]

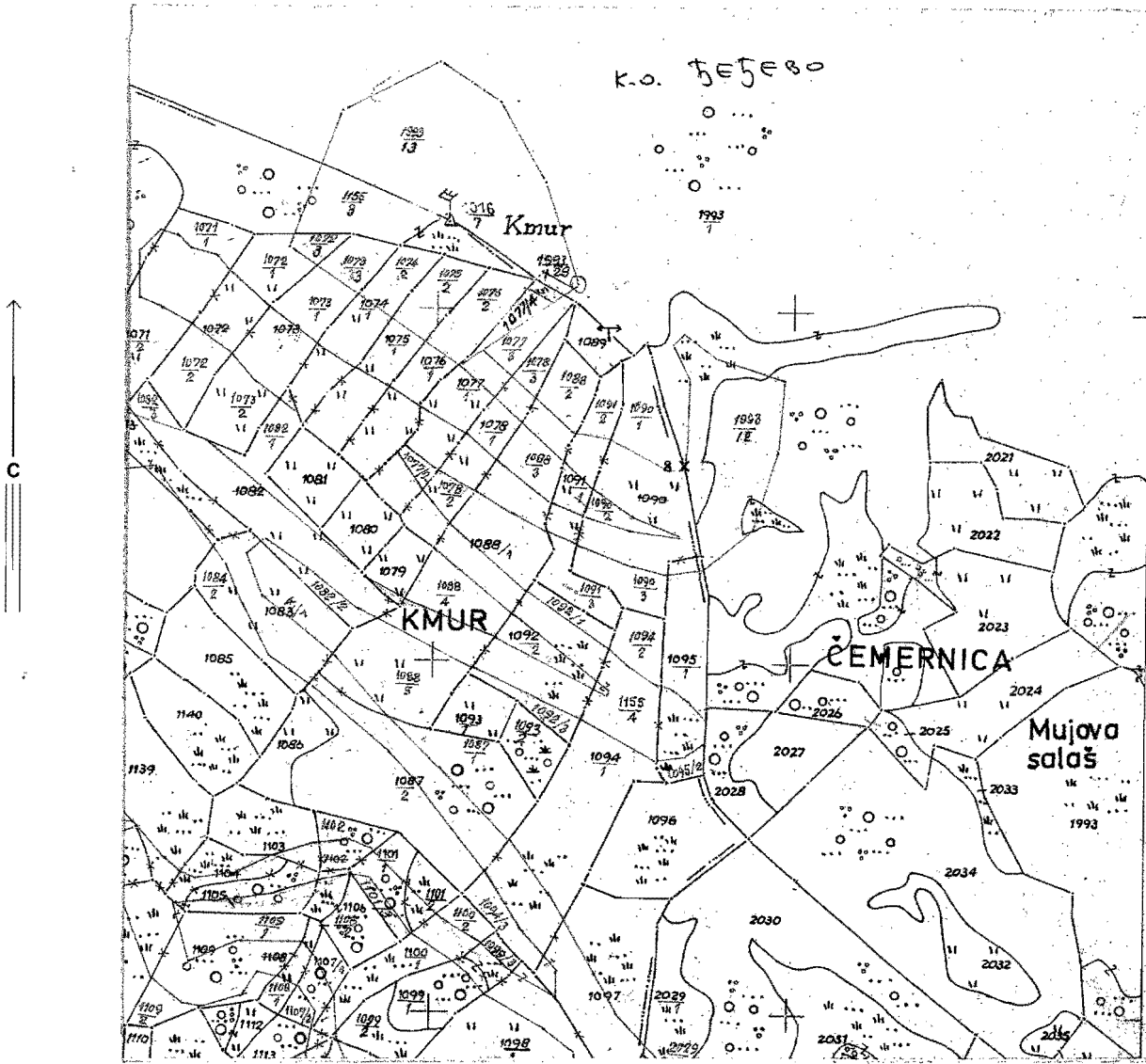
19 god.
 19 god.
 19 god.
 Stanje krajem 1987 god.

12 CRAC
 1 25 96

4.912

КОПИЈА КАТАСТАРСКОГ ПЛАНА

Размјера 1: 5000



Катастарски подаци:

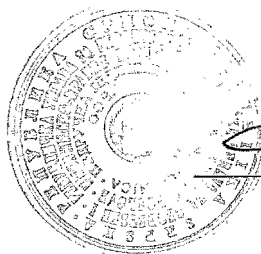
| Број посједовног листа | Број парцеле | Назив парцеле | Култура и класа | Површина | Посједник |
|------------------------|--------------|---------------|-----------------|----------|---------------------------------------|
| 429 | 1993/13 | КМУР | шума 5-к | 12435 | ДР. СРБ. КОР. МИНИСТАРСТВО ОДБРАНЕ |
| 429 | 1993/29 | КМУР | чбара 6-к | 161 | БАЉА ЛУКА |
| | | | | | |
| | | | | | |
| | | | | | |

Број протокола: _____

Мјесто и датум: Ф О Ч А _____

Израдио:

Гордан Мاستило-геом.



Овјерава:



Република Српска
Републичка управа за геодетске
и имовинско-правне послове
Бања Лука

**ПОДРУЧНА ЈЕДИНИЦА
ФОЧА**

Општина: ФОЧА
Катастарски срез: ФОЧА
Катастарска општина: БЕЂЕВО
Број: 21.41-952.1-1-3435/2009
Датум: 10. 11. 2009

На основу члана 10. став 1. Закона о одржавању премјера и катастра земљишта ("Службени гласник Републике Српске", број 19/96), на захтјев

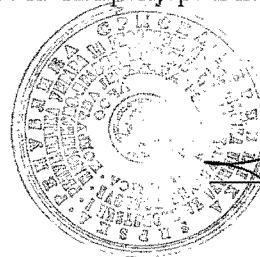
ОХР САРАЈЕВО
из , САРАЈЕВА, Емерика Блума 1
издаје се

**ПОСЈЕДОВНИ ЛИСТ - ПРЕПИС
број: 429 / 2**

| Подаци о посједнику на земљишту | | | |
|---------------------------------|--|------------------------------------|-------------|
| Матични број | Индикације посједника | Сједиште или пребивалиште и адреса | Дио посједа |
| 0000000020284 | РС МИНИСТАРСТВО ОДБРАНЕ КОРИСНИК ДС | БАЊА ЛУКА | 1/1 |

| Подаци о земљишту | | | | | | | | | |
|-------------------|--------------|----------|---------------|------------------|-------|----------------------------|--------|----------------|-----------|
| Блок | Број парцеле | | План Скица | Потес Култура | Класа | Површина м ² | Приход | СП Прпис | Примједба |
| | основни | подробни | | | | | | | |
| | 1993 | 13 | 17 68 | КМУР шума | 5 | 12435 | 22.79 | 5/ 2004 429 | С.П.27/87 |
| | | 29 | 17 68 | КМУР ливада | 8 | 161 | .18 | 5/ 2004 429 | С.П.27/87 |
| | | | | | | 12596 | 22.97 | | |

Накнада је ослобођена на основу члана 7. Закона о накнадама за коришћење података премјера и катастра некретнина и вршење услуга у области премјера и катастра некретнина ("Службени гласник РС", бр. 19/96).



Шеф подручне јединице:

Виде Вуковић