


10328	DR. SV. KOR.: SFRJ SSNO BEOGRAD	BEOGRAD	1/1	1/89
-------	---------------------------------	---------	-----	------

Katastr. broj		Podaci o vlasniku, korisniku, posjedniku, mjesto stanovanja i kć. broj										Dio posjeda		Sp. promj./god.	
Broj parcele			Broj		Naziv parcele	Kultura	Klasa	Površina			Katastarski prihod Dinara	Prinov. iz posjed. list	Otu- u	Ozna- ka druš. svoj.	Primjedba (red. broj sp.br/god.)
blok	osnovni	podbr.	plana	skice				ha	a	m ²					
	1072	3	11	37	KMUR	LIVADA	8	5	83		1,63			D	4/87
	1073	3	11	37	DRAČEVSKA KOSA	LIVADA	8	12	70		3,56			D	4/87
	1074	2	11	37	BRDO	LIVADA	8	13	49		3,78			D	4/87
	1075	2	11	37	BRDO	LIVADA	8	18	82		5,27			D	4/87
	1076	2	11	37	MEDJE-BRDO	LIVADA	8	22	08		6,19			D	4/87
	1077	4	11	37	BRDO	LIVADA	8	9	03		2,53			D	4/87
	1155	3			KMUR	ŠUMA	5	45	60		12,68			D	4/87

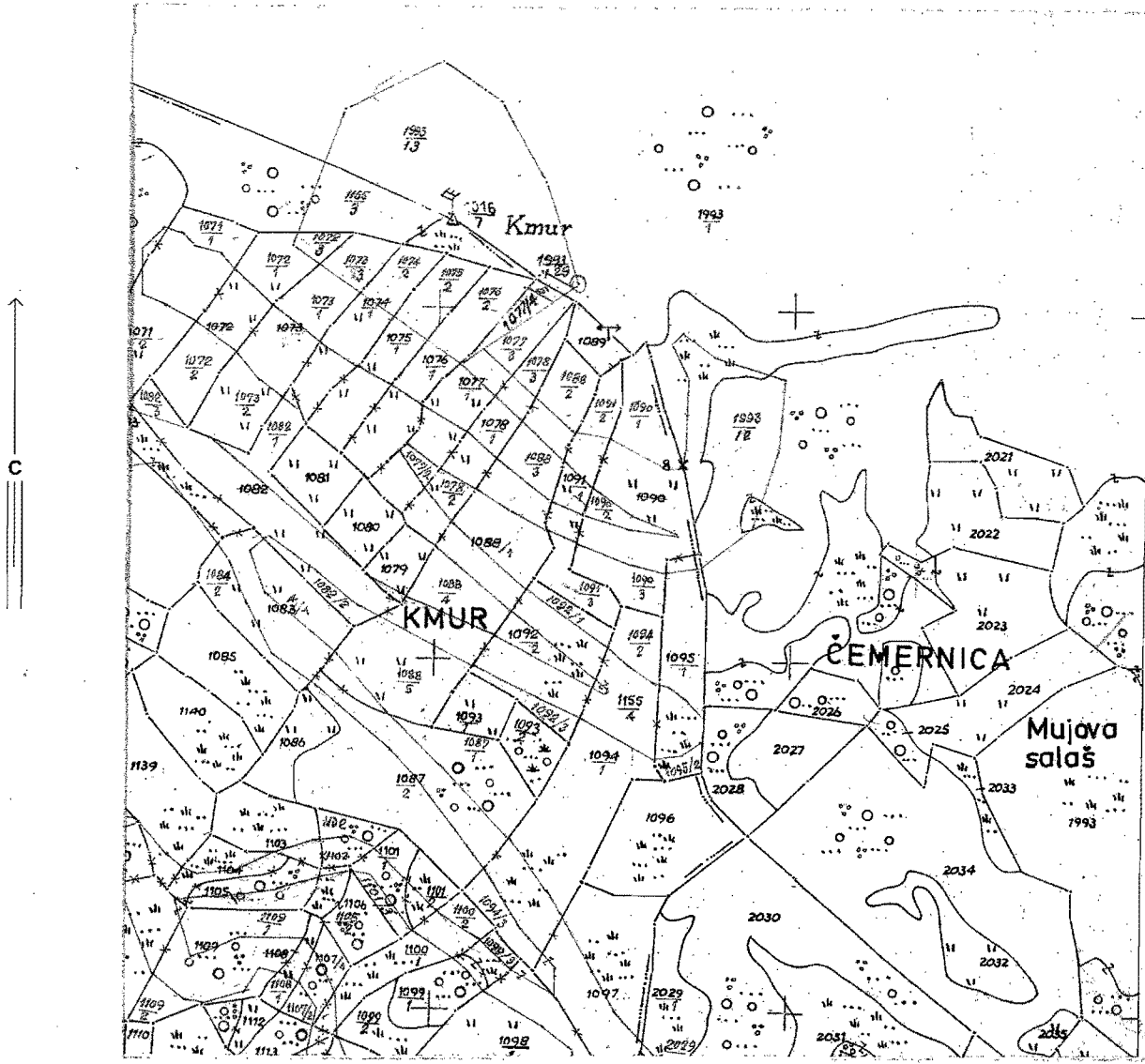
Stanje krajem 19⁸⁹ god. 1 27 55 35,64
19 god.
19 god.
19 god.
19⁸⁹ god.

CTMBC 21.12.1991



КОПИЈА КАТАСТАРСКОГ ПЛАНА

Размјера 1: 5000



Катастарски подаци:

Број посједовног листа	Број парцеле	Назив парцеле	Култура и класа	Површина	Посједник
184	1072/3	КМУР	ЛИБАД В.К.	583	Др. Св. Кор.
	1073	ДРАЧЕВСКА КОСА	ЛИБАД В.К.	1270	
184	1074/2	БРДО	ЛИБАД В.К.	1349	Р.С. МИНИСТАРСТВО ОДБАНЕ
184	1075/2	БРДО	ЛИБАД В.К.	1882	
184	1076/2	МЕЂЕ-БРДО	ЛИБАД В.К.	2208	БАЉА ЛУКА
184	1077/4	БРДО	ЛИБАД В.К.	735	
	1077/5	БРДО	ЛИБАД В.К.	108	
184	1155/3	КМУР	ШУМА Б.К.	4560	

Број протокола: _____

Мјесто и датум: Ф О Ч А _____

Израдио:
Гордан Мاستило-геом.

Овјерава:

[Signature]



Република Српска
Републичка управа за геодетске
и имовинско-правне послове
Бања Лука

**ПОДРУЧНА ЈЕДИНИЦА
ФОЧА**

Општина: ФОЧА
Катастарски срез: ФОЧА
Катастарска општина: ЗАКМУР
Број: 21.41-952.1-1-3435/2009
Датум: 10. 11. 2009

На основу члана 10. став 1. Закона о одржавању премјера и катастра земљишта ("Службени гласник Републике Српске", број 19/96), на захтјев

ОХР САРАЈЕВО
из , САРАЈЕВА, Емерика Блума 1

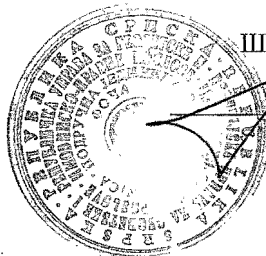
издаје се

**ПОСЈЕДОВНИ ЛИСТ - ПРЕПИС
број: 184 / 2**

Подаци о посједнику на земљишту			
Матични број	Индикације посједника	Сједиште или пребивалиште и адреса	Дио посједа
0000000020284	РС МИНИСТАРСТВО ОДБРАНЕ КОРИСНИК ДС	БАЊА ЛУКА	1/1

Подаци о земљишту									
Блок	Број парцеле		План Скица	Потес Култура	Класа	Површина м2	Приход	СП Припис	Примједба
	основни	подброј							
	1072	3	11 37	КМУР ливада	8	583	.65	2/ 99 184	С.П.4/87
	1073		11 37	ДРАЧЕВСКА КОСА ливада	8	1270	1.41	2/ 99 184	С.П.4/87
	1074	2	11 37	БРДО ливада	8	1349	1.49	2/ 99 184	С.П.4/87
	1075	2	11 37	БРДО ливада	8	1882	2.09	2/ 99 184	С.П.4/87
	1076	2	11 37	МЕЂЕ-БРДО ливада	8	2208	2.45	2/ 99 184	С.П.4/87
	1077	4	11 37	БРДО ливада	8	735	.81	1/ 2004 184	С.П.4/87
		5	11 37	БРДО ливада	8	168	.19	1/ 2004 184	С.П.4/87
	1155	3	13	КМУР шума	5	4560	8.36	2/ 99 184	С.П.4/87
						12755	17.45		

Накнада је ослобођена на основу члана 7. Закона о накнадама за коришћење података премјера и катастра некретнина и вршење услуга у области премјера и катастра некретнина ("Службени гласник РС", бр. 19/96).



Шеф подручне јединице:

Виде Вуковић