



Република Српска  
Републичка управа за геодетске  
и имовинско-правне послове  
Бања Лука

**ПОДРУЧНА ЈЕДИНИЦА  
ДОБОЈ**

Општина: ДОБОЈ  
Катастарски срез: ДОБОЈСКИ СРЕЗ  
Катастарска општина: МАЈЕВАЦ  
Број: 21.20-952.1-1-11317/2009  
Датум: 14. 11. 2009

На основу члана 10. став 1. Закона о одржавању премјера и катастра земљишта ("Службени гласник Републике Српске", број 19/96), на захтјев

из ,  
издаје се

**ПОСЈЕДОВНИ ЛИСТ - ПРЕПИС**  
број: 76 / 1

Подаци о посједнику на земљишту			
Матични број	Индикације посједника	Сједиште или пребивалиште и адреса	Дно посјела
0000000022557	СК ОП ДОБОЈ МЈЕСНИ УРЕД МАЈЕВАЦ ПОСЈЕДНИК - ДРЖАЛАЦ	МАЈЕВАЦ 6	1/1

Подаци о земљишту								
Блок	Број парцеле	План	Потес	Класа	Површина	Приход	СП	Примједба
	основни	подброј	Скица	Култура	м2		Припис	
	200		03 00	ПОПОВА ШУМА шума	3	11683	27.54	0/ 0
	208		02 00	ПОПОВА ШУМА шума	4	633	1.21	0/ 0
	210	1	02 00	ПОПОВА ШУМА шума	3	28716	67.68	20/ 97 76
	223	1	03 00	ПОПОВА ШУМА шума	3	12289	28.97	0/ 0
	375		02 00	БИОГРАДАЦ пашњак	5	2854	1.87	0/ 0
	376		02 00	БИОГРАДАЦ шума	5	430	.58	0/ 0
	452		02 00	БИОГРАДАЦ шума	3	16014	37.74	0/ 0
					5	5533	7.41	0/ 0
	455		02 00	ГОРЊИ МАЈЕВАЦ ГРОБЉЕ		7700	.00	0/ 0
	459		05 00	БИОГРАДАЦ шума	5	150	.20	0/ 0
	1088	2	05 00	ДОЊИ МАЈЕВАЦ ГРОБЉЕ		7603	.00	0/ 0
						93605	173.20	

Накнада је ослобођена на основу члана 7. Закона о накнадама за коришћење података премјера и катастра некретнина и вршење услуга у области премјера и катастра некретнина ("Службени гласник РС", бр. 19/96).

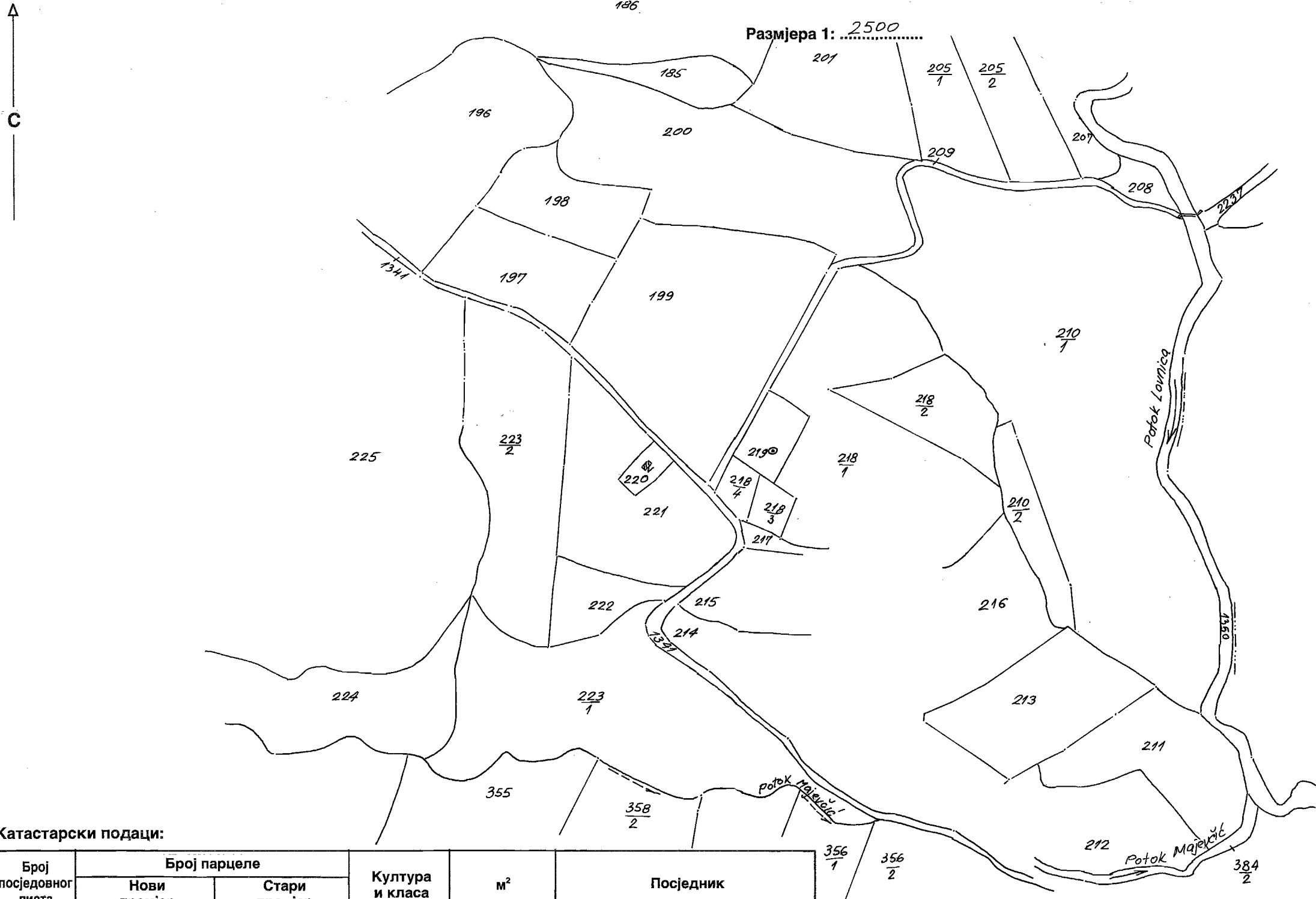


Шеф подручне јединице:

Подручна јединица .....*Д.О.Б.О.Ј.*.....

# КОПИЈА КАТАСТАРСКОГ ПЛАНА

Размјера 1: .....*2500*.....



Катастарски подаци:

Број посједовног листа	Број парцеле		Култура и класа	м <sup>2</sup>	Посједник
	Нови премјер	Стари премјер			
<i>76</i>	<i>200</i>	<i>ПОПОВА ШУМА</i>	<i>ШУМА 3</i>	<i>11683</i>	<i>СК ОП ДОБОЈ МЈЕСНИ</i>
<i>-II-</i>	<i>208</i>	<i>- - -</i>	<i>ШУМА 4</i>	<i>633</i>	<i>УРЕД - МАЈЕВАЦ -</i>
<i>-II-</i>	<i>210/1</i>	<i>-II- -II-</i>	<i>ШУМА 3</i>	<i>28716</i>	<i>МАЈЕВАЦ 6</i>
<i>-II-</i>	<i>223/1</i>	<i>ПОПОВА ШУМА</i>	<i>ШУМА 3</i>	<i>12289</i>	<i>- - -</i>

Мјесто и датум: .....*ДОБОЈ, 13.11.2009.*.....

Израдио:

*[Signature]*

Овјерава:

*[Signature]*

# КОПИЈА КАТАСТАРСКОГ ПЛАНА

Размјера 1: 2500 <sup>306</sup>/<sub>2</sub>



**Катастарски подаци:**

Број посједовног листа	Број парцеле		Култура и класа	м <sup>2</sup>	Посједник
	Нови премјер	Стари премјер			
76	375	БИОГРАДАЦ	ПАШЊАК 5	2854	СК ОП ДОБОЈ МЈЕСНИ
~1~	376	-К	ШУМА 5	430	УРЕД МАЈЕВАЦ -
~1~	452	БИОГРАДАЦ	ШУМА 3	16014	МАЈЕВАЦ 6
~1~		-К	ШУМА 5	5533	~1~ ~1~
~1~	455	ГОРЊИ МАЈЕВАЦ	ГРОБЉЕ	7700	~1~ ~1~
~1~	459	БИОГРАДАЦ	ШУМА 5	150	~1~ ~1~

Мјесто и датум: ДОБОЈ, 13. М. 2009.

Израдио:

Свјерава:

ORGAN KOJI VODI JAVNU EVIDENCIJU (naziv, sjedište, kontakt-podaci, ovlašteno službeno lice):

R.S. UPRAVA ZA GEODETSKE I IMOVINSKO PRAVNE POSLOVE BANJA LUKA

PODRUČNA JEDINICA DOBOJ

**DOBOJ**

Rbr.	PODACI O NEKRETNINAMA (prema posljednjem stanju u katastru)	
1.	NAZIV POLITIČKE OPŠTINE / OPĆINE	DOBOJ
2.	NAZIV KATASTARSKE OPŠTINE / OPĆINE	MAJEVAC
3.	BROJ POSJEDOVNOG LISTA	76
4.	BROJ KATASTARSKE PARCELE (stari i novi premjer)	200 I DR.
5.	OZNAKA PARCELE	
6.	POVRŠINA PARCELE	9 36 05M2
7.	PODACI O POSJEDNIKU (i dio posjeda)	SK OP DOBOJ-MJESNI URED MAJEVAC
8.	OSTALE NAPOMENE	

\*) Opšte i ažurirane informacije dostupne na: [www.ohr.int/popisdrzavneimovine](http://www.ohr.int/popisdrzavneimovine)

## Zemljišnoknjižni izvadak

### A

#### Popisni list

Rbr	Broj zemljišta (parcele)	OZNAKA NEKRETNINA	Površina			Primjedba
			ha	a	m <sup>2</sup>	
1.	70/1	šuma niže bašče; šuma	—	80	40	Preuzeto 25.09.2008 god. iz ZK uložka 85, iste KO.
2.	154/2	oranica Lučice; oranica	—	29	20	Preuzeto 25.09.2008 god. iz ZK uložka 85, iste KO.
3.	156	dvorište; dvorište	—	09	00	Preuzeto 25.09.2008 god. iz ZK uložka 85, iste KO.
4.	159	bašča; bašča	—	37	80	Preuzeto 25.09.2008 god. iz ZK uložka 85, iste KO.
5.	62/6	oranica Brdo; oranica	—	15	30	Preuzeto 25.09.2008 god. iz ZK uložka 85, iste KO.
6.	350/5	2 zgrade i dvorište; 2 zgrade i dvorište	—	03	50	Preuzeto 25.09.2008 god. iz ZK uložka 85, iste KO.

### B

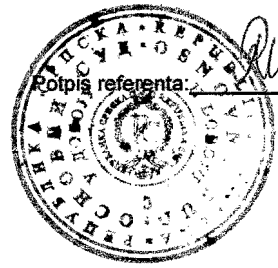
#### Vlasnički list

Rbr	UPISI	Primjedba
1.	Udio: 1/1 Tip:VLASNIŠTVO DRUŠTVENO-DRŽAVNO VLASNIŠTVO, Adresa: ; JMB: null Pr.08.03.1949 Dn.26/49 Na osnovu pravomoćnog i izvršnog Rješenja Sreske agrarne komisije u Doboju Arik 102/47 od 28.12.1948 god. i dopisa iste komisije Arik br.23/49 od 03.03.1949 god. uknjiženo je pravo vlasništva na nepokretnosti A lista.	Preuzeto 25.09.2008 god. iz ZK uložka 85, iste KO.

### C

#### Teretni list

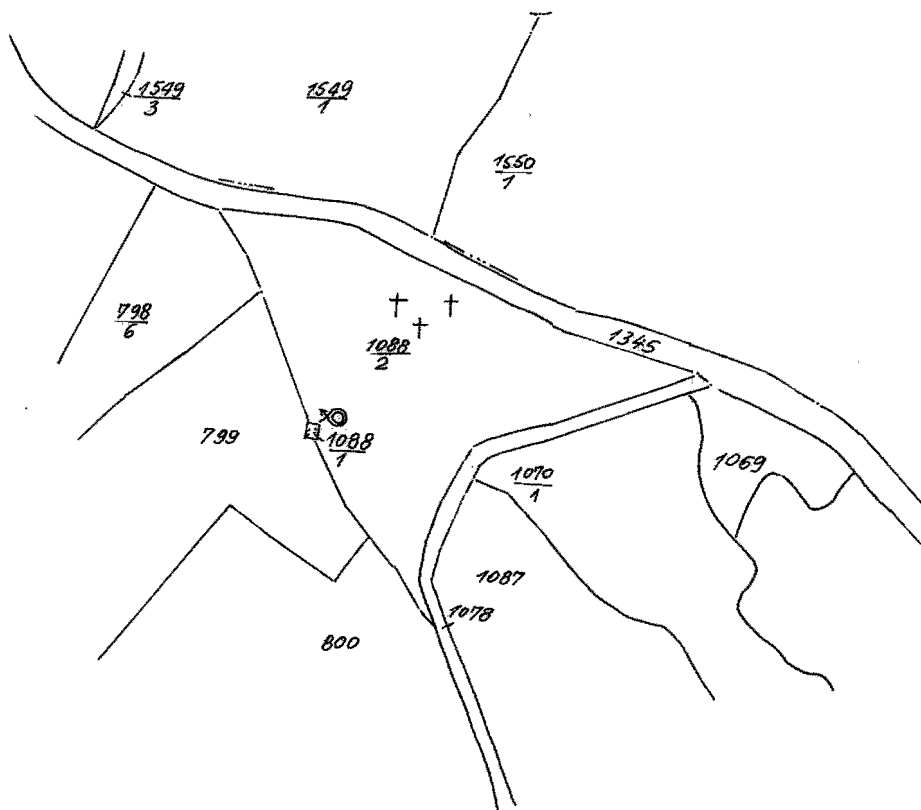
Rbr	UPISI	Iznos (KM)	Primjedba
1.	Tereta nema.		Preuzeto 25.09.2008 god. iz ZK uložka 85, iste KO.



Подручна јединица Д.О.Б.О.Ј.

# КОПИЈА КАТАСТАРСКОГ ПЛАНА

Размјера 1: 2500



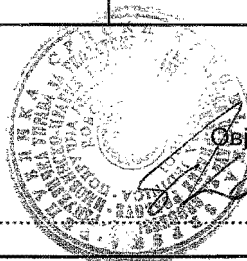
**Катастарски подаци:**

Број посједовног листа	Број парцеле		Култура и класа	м <sup>2</sup>	Посједник
	Нови премјер	Стари премјер			
76	1088/2	ДОЊИ МАЈЕВАЦ	ГРОБЉЕ	7603	СК ОП Д.О.Б.О.Ј МЈЕСНИ УРЕД, МАЈЕВАЦ

Мјесто и датум: Д.О.Б.О.Ј., 13. 11. 2009.

Израдио:

Свјерава:





## Zemljišnoknjižni izvadak

### A

#### Popisni list

Rbr	Broj zemljišta (parcele)	OZNAKA NEKRETNINA	Površina			Primjedba
			ha	a	m <sup>2</sup>	
1.	158	crkvište sa dvorištem Crkvena avlija; crkvište sa dvorištem Crkvena avlija — 10 60	—	10	60	Preuzeto 14.03.2008 god. iz ZK uložka 55, iste KO.
2.	160	groblje Groblje; groblje — 36 30	—	36	30	Preuzeto 14.03.2008 god. iz ZK uložka 55, iste KO.
3.	247	groblje Groblje; groblje 0001 07 00	0001	07	00	Preuzeto 14.03.2008 god. iz ZK uložka 55, iste KO.
4.	192/2	oranica Obala; oranica 0001 53 00	0001	53	00	Preuzeto 14.03.2008 god. iz ZK uložka 55, iste KO.
5.	193	oranica Njivica; oranica 0001 13 00	0001	13	00	Preuzeto 14.03.2008 god. iz ZK uložka 55, iste KO.
6.	192/7	oranica Obala; oranica 0001 86 00	0001	86	00	Preuzeto 14.03.2008 god. iz ZK uložka 55, iste KO.
7.	209/7	šuma Bukvik; šuma — 08 00	—	08	00	Preuzeto 14.03.2008 god. iz ZK uložka 55, iste KO.
8.	192/12	škola i dvorište; škola sa dvorištem — 05 00	—	05	00	Preuzeto 14.03.2008 god. iz ZK uložka 55, iste KO.

### B

#### Vlasnički list


Rbr	UPISI	Primjedba
1.	Udio: 1/1      Tip: VLASNIŠTVO Srpsko-pravoslavna Crkvena opština, Adresa: Majevac; JMB: null Povodom sastavljanja gruntovnice godine 1886 uknjiženo je pravo vlasništva na nekretnine A lista.	Preuzeto 14.03.2008 god. iz ZK uložka 55, iste KO.

### C

#### Teretni list

Rbr	UPISI	Iznos (KM)	Primjedba
-----	-------	------------	-----------

1.	Tereta nema.	Preuzeto 14.03.2008 god. iz ZK uložka 55, iste KO.
----	--------------	--



*[Handwritten signature]*

Politička općina/opština: DOBOJ  
Katastarska općina/opština: SP MAJEVAC

NAR i RZ BROJ: 5959/09  
ZK uložak: 263

## Zemljišnoknjižni izvadak

### A

#### Popisni list

Rbr	Broj zemljišta (parcele)	OZNAKA NEKRETNINA	Površina			Primjedba
			ha	a	m	
1.	157	škola kuća br.50 sa kućištem i dvorištem Crkvena avlija; škola kuća sa kućištem i dvorištem Crkvena avlija      —      07      50	—	07	50	Preuzeto 14.03.2008 god. iz ZK uložka 50, iste KO.

### B


#### Vlasnički list

Rbr	UPISI	Primjedba
1.	Udio: 1/1      Tip:VLASNIŠTVO Srpsko-pravoslavna Crkvena opština, Adresa: Majevac; JMB: null Povodom sastavljanja gruntovnice godine 1886 uknjiženo je pravo vlasništva na nekretnine A lista.	Preuzeto 14.03.2008 god. iz ZK uložka 50, iste KO.

### C

#### Teretni list

Rbr	UPISI	Iznos (KM)	Primjedba
1.	Tereta nema.		Preuzeto 14.03.2008 god. iz ZK uložka 50, iste KO.



## Zemljišnoknjižni izvadak

### A

#### Popisni list

Rbr.	Broj zemljišta (parcele)	OZNAKA NEKRETNINA	Površina			Primjedba
			ha	a	m <sup>2</sup>	
1.	372/3	Suho Polje i Lovnica ; njiva — 70 40	—	70	40	Dana 25.04.2006.godine preuzeto iz zk.ul. 117 iste k.o. 085-0-Dn-06-000 443
2.	146/4	Kraj; oranica — 45 00	—	45	00	Dana 25.04.2006.godine preuzeto iz zk.ul. 117 iste k.o.
3.	373/2	Suho Polje i Lovnica ; njiva — 42 00	—	42	00	Dana 25.04.2006.godine preuzeto iz zk.ul. 117 iste k.o. 085-0-Dn-06-000 443
4.	399/3	Pijesak; pješčara — 29 25	—	29	25	Dana 25.04.2006.godine preuzeto iz zk.ul. 117 iste k.o.
5.	401	Suho Polje i Lovnica ; njiva 0001 02 00	0001	02	00	Dana 25.04.2006.godine preuzeto iz zk.ul. 117 iste k.o. 085-0-Dn-06-000 443

### B


#### Vlasnički list


Rbr.	UPISI	Primjedba
1.	Udio: 1/1 Tip:VLASNIŠTVO DRUŠTVENO-DRŽAVNO VLASNIŠTVO, Adresa: ; JMB: null Pr.22.06.1963. Dn-846/63 Na osnovu rješenja NOS-a Doboj broj 1649/24 od 15.12.1962. godine, nepokretnosti A lista uknjižene su kao: Državno vlasništvo uknjiženo je kao korištenje: Opštinska skupština Opštine Doboj	Dana 25.04.2006.godine preuzeto iz zk.ul. 117 iste k.o.

### C

## Teretni list

Rbr	UPISI	Iznos (KM)	Primjedba
1.	Pr.22.06.1963. Dn-846/63 Na osnovu rješenja NOS-a Doboj broj 1649/24 od 15.12.1962. godine, uknjiženo je pravo korištenja na cijeloj nepokretnosti A lista u korist: 1.Zemljoradničke zadruge Majevac		Dana 25.04.2006.godine preuzeto iz zk.ul. 117 iste k.o.

Potpis referenta: 



## Zemljišnoknjižni izvadak

### A

#### Popisni list

Rbr	Broj zemljišta (parcele)	OZNAKA NEKRETNINA	Površina			Prijedba
			ha	a	m	
1.	149/1*	kuća sa dvorištem i baščom; bašča sa kućom i dvorištem	—	41	30	Preuzeto 06.03.2008 god. iz ZK uložka 30, iste KO.
2.	62/1*	oranica Brdo; oranica	—	61	20	Preuzeto 06.03.2008 god. iz ZK uložka 30, iste KO.
3.	61/2*	bašča Gaj do Lovnice; bašča	—	40	50	Preuzeto 06.03.2008 god. iz ZK uložka 30, iste KO.
4.	148/2*	bašča ispod male Bašče; bašča	—	19	80	Preuzeto 06.03.2008 god. iz ZK uložka 30, iste KO.
5.	69/2*	bašča Bašča; bašča	—	42	20	Preuzeto 06.03.2008 god. iz ZK uložka 30, iste KO.
6.	61/4*	šuma Gaj; šuma	—	08	00	Preuzeto 06.03.2008 god. iz ZK uložka 30, iste KO.
7.	149/2*	bašča; bašča	—	10	00	Preuzeto 06.03.2008 god. iz ZK uložka 30, iste KO.
8.	62/3*	oranica Brdo; oranica	—	75	50	Preuzeto 06.03.2008 god. iz ZK uložka 30, iste KO.
9.	61/5*	bašča; bašča	—	28	00	Preuzeto 06.03.2008 god. iz ZK uložka 30, iste KO.
10.	148/3*	bašča; bašča	—	06	80	Preuzeto 06.03.2008 god. iz ZK uložka 30, iste KO.

### B


#### Vlasnički list

Rbr	UPIS	Prijedba
-----	------	----------

1.	Udio: 1/1      Tip:VLASNIŠTVO Rakić (Kosta) Petar, Adresa: Majevac; JMB: null Pr.19.10.1964 Dn.1755/64 Na osnovu ugovora o kupnji od 19.10.1964 god. uknjiženo je pravo vlasništva na nekretnine A lista.	Preuzeto 06.03.2008 god. iz ZK uložka 30, iste KO.
----	---	--

## C Teretni list

Rbr	UPISI	Iznos (KM)	Primjedba
1.	Tereta nema.		Preuzeto 06.03.2008 god. iz ZK uložka 30, iste KO.



*[Handwritten signature]*

BOSNA I HERCEGOVINA  
 REPUBLIKA SRPSKA  
 OSNOVNI SUD U DOBOJU  
 ZEMLJIŠNOKNJIŽNI URED/KANCELARIJA  
 26.11.2009

Politička općina/opština: DOBOJ  
 Katastarska općina/opština: SP MAJEVAC

NAR I RZ BROJ: 5956/09  
 ZK uložak: 28

## Zemljišnoknjižni izvadak

### A

#### Popisni list

Rbr	Broj zemljišta (parcele)	OZNAKA NEKRETNINA	Površina			Primjedba
			ha	a	m <sup>2</sup>	
1.	61/1	Gaj do Lovnice; šuma 0004 89 90	0004	89	90	Dana 12.01.2006. godine preuzeto iz zk.ul 216 iste k.o.
2.	61/3	Gaj; šuma 0002 44 50	0002	44	50	Dana 12.01.2006. godine preuzeto iz zk.ul 216 iste k.o.
3.	146/3	Kraj; šuma 0002 37 50	0002	37	50	Dana 12.01.2006. godine preuzeto iz zk.ul 216 iste k.o.
4.	70/4	Šuma; šuma — 25 30	—	25	30	Dana 12.01.2006. godine preuzeto iz zk.ul 216 iste k.o.

### B

#### Vlasnički list

Rbr	U P I S I	Primjedba
1.	<p>Udio: 1/1 Tip:VLASNIŠTVO                      DRUŠTVENO-DRŽAVNO VLASNIŠTVO, Adresa: ;                      JMB: null                      Pr.08.03.1949. Dn-26/49                      Na osnovu pravomoćnog rješenja Sreske agrarne komisije u Doboju Arik broj 102/47 od 08.12.1948. godine nepokretnosti A lista uknjižene su kao:                      Državno vlasništvo                      zatim na osnovu pravosnažnog rješenja S.O.-e Doboj od 28.06.1968. godine broj 02/10-1902/68 upisn je kao nosilac prava korištenja :                      Tvornica" Natron" Maglaj -Šumarija Doboj</p>	Dana 12.01.2006. godine preuzeto iz zk.ul 216 iste k.o.


### C

#### Teretni list

Rbr	U P I S I	Iznos (KM)	Primjedba
1.	Tereta nema.		Dana 12.01.2006. godine preuzeto iz zk.ul 216 iste k.o.



Potpis referenta:



РЕПУБЛИЧКА УПРАВА ЗА ГЕОДЕТСКЕ  
И ИМОВИНСКО-ПРАВНЕ ПОСЛОВЕ  
ПОДРУЧНА ЈЕДИНИЦА ДОБОЈ

Идентификацијом старог са новим катастарским оператом констатовано је да парцелама новог премјера одговарају парцеле старог премјера:

К.О.	к.ч.-нови премјер	к.ч.-стари премјер
<u>МАЈЕВАЦ</u>	200	61/1, 61/5
	208	61/4; 61/6; 61/7; 61/8
	210/1	
	223/1	61/9; 61/10; 61/11; 61/12
		61/15; 61/14; 61/16; 61/17; 61/18; 61/19
	375	
	376	146/4
	452	quo 146/3
	459	
	455	157; 158; 160; quo 159
1088/2	247	

К.О. МАЈЕВАЦ

