



РЕПУБЛИКА СРПСКА
РЕПУБЛИЧКА УПРАВА ЗА ГЕОДЕТСКЕ
И ИМОВИНСКО-ПРАВНЕ ПОСЛОВЕ
БАЊАЛУКА

ПОДРУЧНА ЈЕДИНИЦА
ДОБОЈ

Општина : Д О Б О Ј
Катастарски срез : ДОБОЈСКИ СРЕЗ
Катастарска општина : ПРИСАДЕ
Број : 21.20-952.1-1-1/2009
Датум : 13.11.2009

На основу члана 32. Закона о премјеру и катастру непокретности ("Службени гласник Републике Српске", број 34/06), на захтјев из издаје се

ЛИСТ НЕПОКРЕТНОСТИ - ПРЕПИС

број: 151 / 1

А лист


Подаци о кориснику на земљишту			
Матични број	Индикације корисника на земљишту	Сједиште или пребивалиште и адреса	Део посіеда
6001000002144	МИНИСТАРСТВО ОДБРАНЕ РЕПУБЛИКЕ СРПСКЕ		1/1

Подаци о земљишту								
Број парцеле		Број зграде	План Скица	Потес или удица и кућни бр.	Начин коришћења	Површина	Приход	СП
Оснoвни	Подбр.							
284			02 00	КОСИЦА	шума б.класе	27826	27.21	1/ 99
285			02 00	КОСИЦА	њива 8.класе	5192	6.40	1/ 99
286			02 00	СТРЕЛИШТЕ	шума б.класе	35808	35.02	1/ 99
287			02 00	КОСИЦА	њива 8.класе	4671	5.76	1/ 99
288			02 00	КОСИЦА	пашњак 5.класе	1915	1.25	1/ 99
289	1		02 00	КОСИЦА	шума б.класе	4580	4.48	1/ 99
	2		02 00	КОСИЦА	шума б.класе	3958	3.87	1/ 99
290			02 00	ЈАСИКА	шума б.класе	3929	3.84	1/ 99
291			02 00	ЈАСИКА	њива 8.класе	3168	3.91	1/ 99
292			02 00	ЈАСИКА	шума б.класе	2887	2.82	1/ 99
293			02 00	ПАНЈИК	њива 8.класе	13124	16.18	1/ 99
294			02 00	ПАНЈИК	пашњак 5.класе	12643	8.28	1/ 99
295			02 00	ПАНЈИК	њива 8.класе	5730	7.07	1/ 99
297			02 00	ПАНЈИК	шума б.класе	147553	144.31	1/ 99
298			02 00	СТРЕЛИШТЕ	шума б.класе	7167	7.01	1/ 99
299	1		02 00	СТРЕЛИШТЕ	шума б.класе	1089	1.07	1/ 99
300	1		02 00	СТРЕЛИШТЕ	пашњак 4.класе	287794	229.37	1/ 99
301			02 00	СТРЕЛИШТЕ	шума б.класе	801	0.78	1/ 99

302		02 00	СТРЕЛИШТЕ	шума 6.класе	4404	4.31	1/ 99
303		02 00	СТРЕЛИШТЕ	шума 6.класе	21481	21.01	1/ 99
308		02 00	ЈАСИКЕ	пашњак 5.класе	4507	2.95	1/ 99
309		02 00	ЈАСИКЕ	шума 3.класе	19712	46.46	1/ 99
311		02 00	ЈАСИКА	шума 4.класе	12340	23.59	1/ 99

Укупно: 632279 606.95

Накнада је ослобођена на основу члана 7. Закона о накнадама за коришћење података премјера и катастра некретнина ("Службени гласник РС", бр 19/06)



Шеф подручне јединице:

КОПИЈА КАТАСТАРСКОГ ПЛАНА

Катастарска општина: ПРИСАЈЕ

Број плана: "2"



Handwritten signature



298

299

300

286

302

301

303


310

309

314

308

Kawapuu

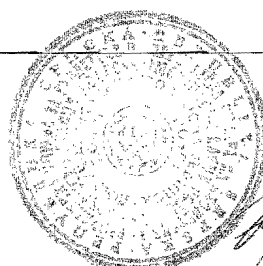


БПРИЛОГ КОПИЈИ КАТАСТАРСКОГ ПЛАНА

Посједовни лист	Број парцеле	Култура и класа	Површина	Посједник
151	284	„КОСИЦА“ - ШУМА 6.	2 78 26	МИНИСТАРСТВО ОВРАНЕ РЕПУБЛИКЕ СРПСКЕ
	285	„КОСИЦА“ - ЊИВА 8.	51 92	
	286	„СТРЕЛИШТЕ“ - ШУМА 6.	3 58 08	
	287	„КОСИЦА“ - ЊИВА 8.	46 71	
	288	„КОСИЦА“ - ПАШЊАК 5	19 15	
	289/1	„КОСИЦА“ - ШУМА 6.	4580	
	289/2	„КОСИЦА“ - ШУМА 6	3958	
	290	„ЈАСИКА“ - ШУМА 6	3929	
	291	„ЈАСИКА“ - ЊИВА 8	3168	
	292	„ЈАСИКА“ - ШУМА 6	2887	
	293	„ПАЊИК“ - ЊИВА 8	131 24	
	294	„ПАЊИК“ - ПАШЊАК 5	126 43	
	295	„ПАЊИК“ - ЊИВА 8.	57 30	
	297	„ПАЊИК“ - ШУМА 6.	14 75 53	
	298	„СТРЕЛИШТЕ“ - ШУМА 6.	7167	
	299/1	„СТРЕЛИШТЕ“ - ШУМА 6.	1089	
	300/1	„СТРЕЛИШТЕ“ - ПАШЊАК 4	28 77 94	
	301	„СТРЕЛИШТЕ“ - ШУМА 6.	801	
	302	„СТРЕЛИШТЕ“ - ШУМА 6	4404	
	303	„СТРЕЛИШТЕ“ - ШУМА 6	214 81	
	308	„ЈАСИКА“ - ПАШЊАК 5.	4507	
	309	„ЈАСИКА“ - ШУМА 3.	137 12	
	311	„ЈАСИКА“ - ШУМА 4.	123 40	

Датум: 16. 11. 2009. год.

ИЗДАЈИЦА: *Карићковић*



ОБЈЕДНАВА:

Карићковић

ORGAN KOJI VODI JAVNU EVIDENCIJU (naziv, sjedište, kontakt-podaci, ovlašteno službeno lice):

R.S. UPRAVA ZA GEODETSKE I IMOVINSKO PRAVNE POSLOVE BANJA LUKA

PODRUČNA JEDINICA DOBOJ

Rbr.	PODACI O NEKRETNINAMA (prema posljednjem stanju u katastru)	
1.	NAZIV POLITIČKE OPŠTINE / OPĆINE	DOBOJ
2.	NAZIV KATASTARSKE OPŠTINE / OPĆINE	PRISADE
3.	BROJ POSJEDOVNOG LISTA	151
4.	BROJ KATASTARSKE PARCELE (stari i novi premjer)	284 I DR
5.	OZNAKA PARCELE	
6.	POVRŠINA PARCELE	63 22 79M2
7.	PODACI O POSJEDNIKU (i dio posjeda)	MINISTARSTVO ODBRANE REPUBLIKE SRPSKE
8.	OSTALE NAPOMENE	

*) Opšte i ažurirane informacije dostupne na: www.ohr.int/popisdrzavneimovine



РЕПУБЛИКА СРПСКА
РЕПУБЛИЧКА УПРАВА ЗА ГЕОДЕТСКЕ
И ИМОВИНСКО-ПРАВНЕ ПОСЛОВЕ
БАЊАЛУКА
ПОДРУЧНА ЈЕДИНИЦА
ДОБОЈ

Општина : Д О Б О Ј
Катастарски срез : ДОБОЈСКИ СРЕЗ
Катастарска општина : ПРИСАДЕ
Број : 21.20-952.1-2-1490/2009
Датум : 14.11.2009

На основу члана 32. Закона о премјеру и катастру непокретности ("Службени гласник Републике Српске", број 34/06), на захтјев из издаје се

ЛИСТ НЕПОКРЕТНОСТИ - ПРЕПИС

број: 151 / 1

А лист


Подаци о кориснику на земљишту			
Матични број	Индикације корисника на земљишту	Сједиште или пребивалиште и адреса	Лно посједа
6001000002144	МИНИСТАРСТВО ОДБРАНЕ РЕПУБЛИКЕ СРПСКЕ		1/1

Подаци о земљишту								
Број парцеле	Број	План	Потес или	Начин коришћења	Површина	Приход	СП	
Основа	Пообр.	Зграде	Скица	улица и кућни бр.				
284			02 00	КОСИЦА	шума 6.класе	27826	27.21	1/ 99
285			02 00	КОСИЦА	њива 8.класе	5192	6.40	1/ 99
286			02 00	СТРЕЛИШТЕ	шума 6.класе	35808	35.02	1/ 99
287			02 00	КОСИЦА	њива 8.класе	4671	5.76	1/ 99
288			02 00	КОСИЦА	пашњак 5.класе	1915	1.25	1/ 99
289	1		02 00	КОСИЦА	шума 6.класе	4580	4.48	1/ 99
	2		02 00	КОСИЦА	шума 6.класе	3958	3.87	1/ 99
290			02 00	ЈАСИКА	шума 6.класе	3929	3.84	1/ 99
291			02 00	ЈАСИКА	њива 8.класе	3168	3.91	1/ 99
292			02 00	ЈАСИКА	шума 6.класе	2887	2.82	1/ 99
293			02 00	ПАЊИК	њива 8.класе	13124	16.18	1/ 99
294			02 00	ПАЊИК	пашњак 5.класе	12643	8.28	1/ 99
295			02 00	ПАЊИК	њива 8.класе	5730	7.07	1/ 99
297			02 00	ПАЊИК	шума 6.класе	147553	144.31	1/ 99
298			02 00	СТРЕЛИШТЕ	шума 6.класе	7167	7.01	1/ 99
299	1		02 00	СТРЕЛИШТЕ	шума 6.класе	1089	1.07	1/ 99
300	1		02 00	СТРЕЛИШТЕ	пашњак 4.класе	287794	229.37	1/ 99
301			02 00	СТРЕЛИШТЕ	шума 6.класе	801	0.78	1/ 99
302			02 00	СТРЕЛИШТЕ	шума 6.класе	4404	4.31	1/ 99

303		02 00	СТРЕЛИШТЕ	шума 6.класе	21481	21.01	1/ 99
308		02 00	ЈАСИКЕ	пашњак 5.класе	4507	2.95	1/ 99
309		02 00	ЈАСИКЕ	шума 3.класе	19712	46.46	1/ 99
311		02 00	ЈАСИКА	шума 4.класе	12340	23.59	1/ 99

Укупно: 632279 606.95

Накнада је ослобођена на основу члана 7. Закона о накнадама за коришћење података премјера и катастра некретнина ("Службени гласник РС", бр 19/96).



Шећеровац, општинске јединице

Zemljišnoknjižni izvadak

A

Popisni list

Rbr	Broj zemljišta (parcele)	OZNAKA NEKRETNINA	Površina			Primjedba
			ha	a	m ²	
1.	284	KOSICA šuma 6.klase 0002 78 26	0002	78	26	Preuzeto 28. 07. 2005. iz katastra nekretnina;
2.	285	KOSICA njiva 8.klase --- 51 92	---	51	92	Preuzeto 28. 07. 2005. iz katastra nekretnina;
3.	286	STRELIŠTE šuma 6.klase 0003 58 08	0003	58	08	Preuzeto 28. 07. 2005. iz katastra nekretnina;
4.	287	KOSICA njiva 8.klase --- 46 71	---	46	71	Preuzeto 28. 07. 2005. iz katastra nekretnina;
5.	288	KOSICA pašnjak 5.klase --- 19 15	---	19	15	Preuzeto 28. 07. 2005. iz katastra nekretnina;
6.	289/1	KOSICA šuma 6.klase --- 45 80	---	45	80	Preuzeto 28. 07. 2005. iz katastra nekretnina;
7.	289/2	KOSICA šuma 6.klase --- 39 58	---	39	58	Preuzeto 28. 07. 2005. iz katastra nekretnina;
8.	290	JASIKA šuma 6.klase --- 39 29	---	39	29	Preuzeto 28. 07. 2005. iz katastra nekretnina;
9.	291	JASIKA njiva 8.klase --- 31 68	---	31	68	Preuzeto 28. 07. 2005. iz katastra nekretnina;
10.	292	JASIKA šuma 6.klase --- 28 87	---	28	87	Preuzeto 28. 07. 2005. iz katastra nekretnina;
11.	293	PANJIK njiva 8.klase 0001 31 24	0001	31	24	Preuzeto 28. 07. 2005. iz katastra nekretnina;
12.	294	PANJIK pašnjak 5.klase 0001 26 43	0001	26	43	Preuzeto 28. 07. 2005. iz katastra nekretnina;
13.	295	PANJIK njiva 8.klase --- 57 30	---	57	30	Preuzeto 28. 07. 2005. iz katastra nekretnina;
14.	297	PANJIK šuma 6.klase 0014 75 53	0014	75	53	Preuzeto 28. 07. 2005. iz katastra nekretnina;
15.	298	STRELIŠTE šuma 6.klase --- 71 67	---	71	67	Preuzeto 28. 07. 2005. iz katastra nekretnina;
16.	299/1	STRELIŠTE šuma 6.klase --- 10 89	---	10	89	Preuzeto 28. 07. 2005. iz katastra nekretnina;

17.	300/1	STRELIŠTE pašnjak 4.klase	0028	77	94	0028	77	94	Preuzeto 28. 07. 2005. iz katastra nekretnina.;
18.	301	STRELIŠTE šuma 6.klase	---	08	01	---	08	01	Preuzeto 28. 07. 2005. iz katastra nekretnina.;
19.	302	STRELIŠTE šuma 6.klase	---	44	04	---	44	04	Preuzeto 28. 07. 2005. iz katastra nekretnina.;
20.	303	STRELIŠTE šuma 6.klase	0002	14	81	0002	14	81	Preuzeto 28. 07. 2005. iz katastra nekretnina.;
21.	308	JASIKE pašnjak 5.klase	---	45	07	---	45	07	Preuzeto 28. 07. 2005. iz katastra nekretnina.;
22.	309	JASIKE šuma 3.klase	0001	97	12	0001	97	12	Preuzeto 28. 07. 2005. iz katastra nekretnina.;
23.	311	JASIKA šuma 4.klase	0001	23	40	0001	23	40	Preuzeto 28. 07. 2005. iz katastra nekretnina.;

B

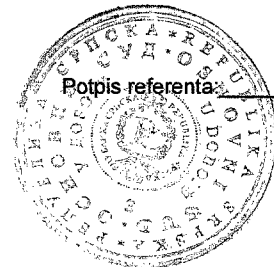
Vlasnički list

Rbr	UPIS	Primjedba
1.	Udio: 1/1 Tip:RASPOLAGANJE MINISTARSTVO ODBRANE REPUBLIKE SRPSKE, Adresa: ; JMB: 6001000002144	Preuzeto 28. 07. 2005. iz katastra nekretnina.;

C

Teretni list

Rbr	UPIS	Iznos (KM)	Primjedba
	Nema tereta.		



[Handwritten signature]

SUD / ORGAN KOJI VODI JAVNU EVIDENCIJU (naziv, sjedište, kontakt-podaci, ovlašteno službeno lice):

OSNOVNI SUD DOBOJ

Rbr.	PODACI O NEKRETNINAMA	31.12.1991.	18.03.2005.	Trenutno stanje
1.	NAZIV POLITIČKE OPŠTINE / OPĆINE			DOBOJ
2.	NAZIV KATASTARSKE OPŠTINE / OPĆINE			PRISADE
3.	BROJ ZEMLJIŠNO-KNJIŽNOG ULOŠKA			127
4.	OZNAKA NEKRETNINA (opis i površina)			VIDI ZK.
5.	BROJ ZEMLJIŠTA (stari i novi broj parcele)			284 I DR.
6.	VRSTA / OBLIK IMOVINE / SVOJINE			SVOJINA
7.	NOSILAC PRAVA VLASNIŠTVA			MINISTARSTVO ODBRANE RS
8.	NOSILAC PRAVA RASPOLAGANJA			
9.	NOSILAC PRAVA UPRAVLJANJA			
10.	NOSILAC PRAVA KORIŠTENJA			
11.	NOSILAC NEKOG DRUGOG STVARNOG PRAVA			
12.	TERETI I OGRANIČENJA			
13.	OSTALE NAPOMENE			

KATASTARSKO KNJIŽNI ULOŽAK: 151

Općina: DOBOJ

Katastarska općina: Prisade

Computer: SAR-INVENT5

ID: 12

Date: 9/29/2009

"A" LIST
POPIS ZEMLJIŠTA

Parcela Br./Podbr.	Plan	Skica	SV	NK	Naziv parcele	BZ	Naziv vrste nekretnine	Površina	Br. dnev./god.	'C' list	
284	2	00	2	2	KOSICA	-	Šuma 6.klase	2 78 26	0/90	0	
285	2	00	2	2	KOSICA	-	Njiva 8.klase	51 92	0/90	0	
286	2	00	1	0	STRELIŠTE	-	Šuma 6.klase	3 58 08	0/81	0	
287	2	00	2	2	KOSICA	-	Njiva 8.klase	46 71	0/90	0	
288	2	00	2	2	KOSICA	-	Pašnjak 5.klase	19 15	0/90	0	
289	1	2	00	2	2	KOSICA	-	Šuma 6.klase	45 80	0/90	0
289	2	2	00	1	0	KOSICA	-	Šuma 6.klase	39 58	0/87	0
290	2	00	1	0	JASIKA	-	Šuma 6.klase	39 29	0/87	0	
291	2	00	1	0	JASIKA	-	Njiva 8.klase	31 68	0/87	0	
292	2	00	1	0	JASIKA	-	Šuma 6.klase	28 87	0/87	0	
293	2	00	2	0	PANJIK	-	Njiva 8.klase	1 31 24	0/87	0	
294	2	00	1	0	PANJIK	-	Pašnjak 5.klase	1 26 43	0/81	0	
295	2	00	1	0	PANJIK	-	Njiva 8.klase	57 30	0/81	0	
297	2	00	2	0	PANJIK	-	Šuma 6.klase	14 75 53	0/87	0	
298	2	00	1	0	STRELIŠTE	-	Šuma 6.klase	71 67	0/81	0	
299	1	2	00	2	0	STRELIŠTE	-	Šuma 6.klase	10 89	0/82	0
300	1	2	00	2	0	STRELIŠTE	-	Pašnjak 4.klase	28 77 94	0/82	0
301	2	00	1	0	STRELIŠTE	-	Šuma 6.klase	8 01	0/81	0	
302	2	00	1	0	STRELIŠTE	-	Šuma 6.klase	44 04	0/81	0	
303	2	00	1	0	STRELIŠTE	-	Šuma 6.klase	2 14 81	0/81	0	
308	2	00	1	0	JASIKE	-	Pašnjak 5.klase	45 07	0/81	0	
309	2	00	1	0	JASIKE	-	Šuma 3.klase	1 97 12	0/81	0	
311	2	00	1	0	JASIKA	-	Šuma 4.klase	1 23 40	0/87	0	

SV-Sektor vlasništva: 1-privatno; 2-društveno; 3-mješovit

UKUPNO: 63 22 79

NK-Namjena korištenja: 1-grad. grad.zemljište; 2-ostalo zemljišt BZ-Broj zgrade na parceli

"B" LIST
VLASNIK, NOSILAC PRAVA RASPOLAGANJA I PRAVA KORIŠTENJA NA ZEMLJIŠTU

<i>Indikacija nosioca prava</i>	<i>JMB</i>	<i>Vrsta prava</i>	<i>Obim prava</i>	<i>Br. dnev./god.</i>	<i>'C' list</i>
SFRJ S SEKRETARIJAT NARODNE ODBRANE BEOGRAD	0000007093608	Pravo raspolaganja	1/1	151/90	

