



РЕПУБЛИКА СРПСКА
РЕПУБЛИЧКА УПРАВА ЗА ГЕОДЕТСКЕ
И ИМОВИНСКО-ПРАВНЕ ПОСЛОВЕ
БАЊАЛУКА
ПОДРУЧНА ЈЕДИНИЦА
ДОБОЈ

Општина : Д О Б О Ј
 Катастарски срез : ДОБОЈСКИ СРЕЗ
 Катастарска општина : ПОТОЧАНИ
 Број : 21.20-952.1-2-1489/2009
 Датум : 14.11.2009

На основу члана 32. Закона о премјеру и катастру непокретности ("Службени гласник Републике Српске", број 34/06), на захтјев из издаје се

ЛИСТ НЕПОКРЕТНОСТИ - ПРЕПИС

број: 111 / 1


А лист

Подаци о кориснику на земљишту			
Матични број	Индикације корисника на земљишту	Сједиште или пребивалиште и адреса	Дно посела
6001000002144	МИНИСТАРСТВО ОДБРАНЕ РЕПУБЛИКЕ СРПСКЕ		1/1

Подаци о земљишту								
Број парцеле	Број зграде	План	Потес или	Начин коришћења	Површина	Приход	СП	
Основни	Побр.	Скина	улица и кућни бр.					
803		04 00	СЕЛО ПОТОЧАНИ	остало неплод.землј.	801773	0.00	5/	99
1023		04 00	ВОЈНИ ПУТ	некатего. пут	10484	0.00	5/	99

Укупно: 812257 0.00

Накнада је ослобођена на основу члана 7. Закона о накнадама за коришћење података премјера и катастра некретнина ("Службени гласник РС", бр 19/96).



Шеф подручне јединице:

[Handwritten signature]

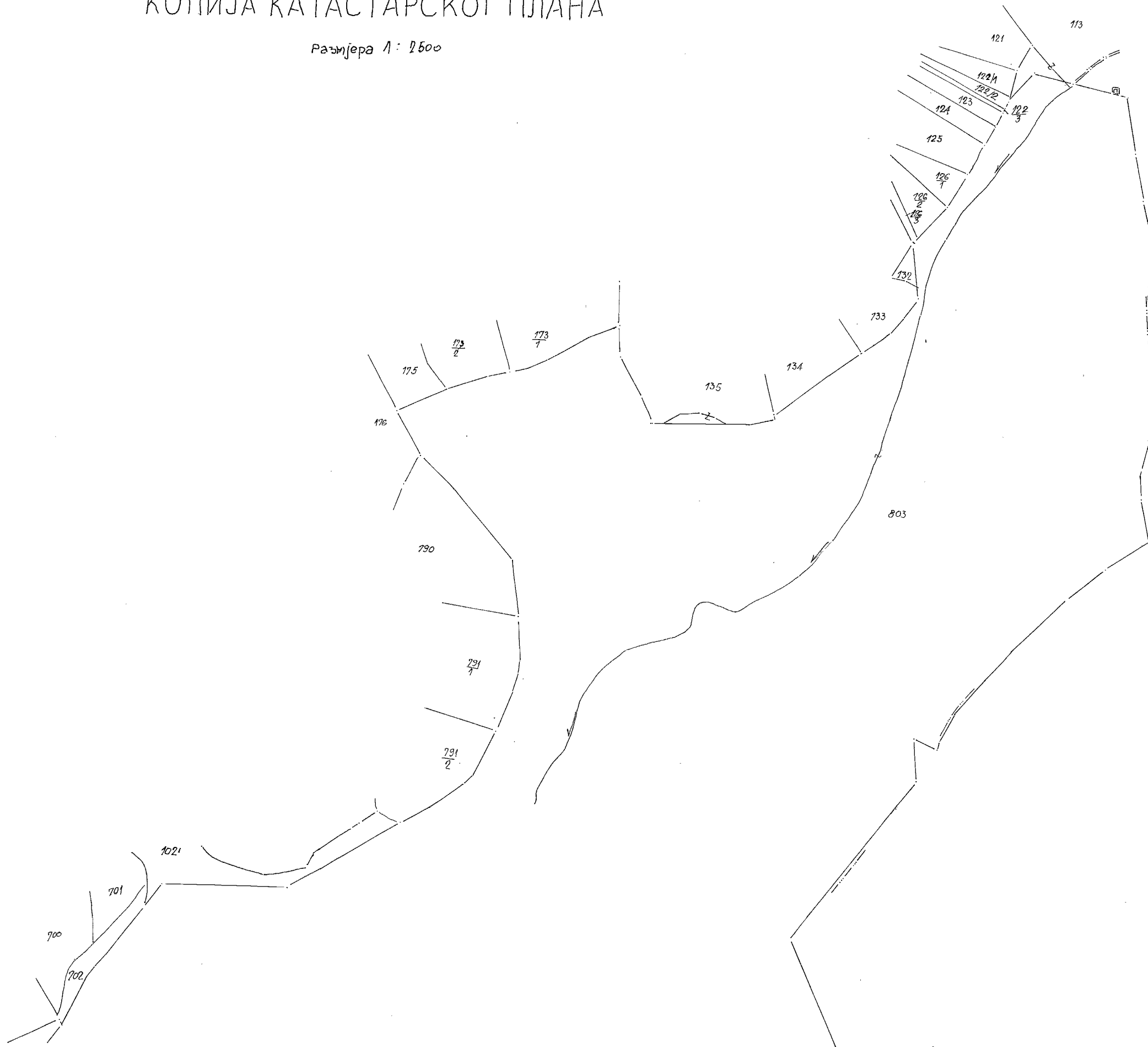
Катастарска општина: *ПОТОЧАНИ*

Број *ПЛАН* 1, 3, 4, 5


подручна јединица *Зодот*

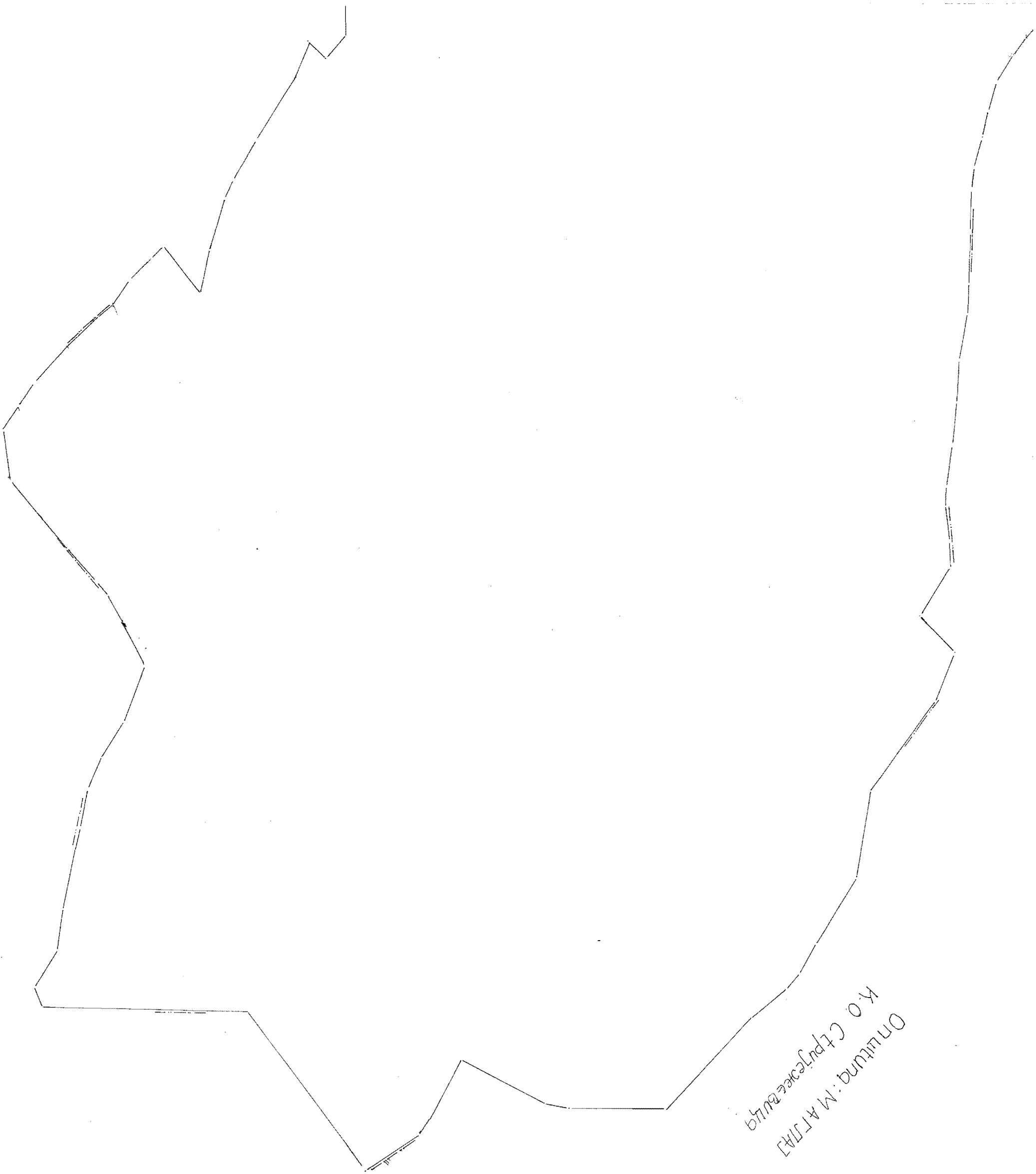
КОПИЈА КАТАСТАРСКОГ ПЛАНА


Размјера 1: 2500

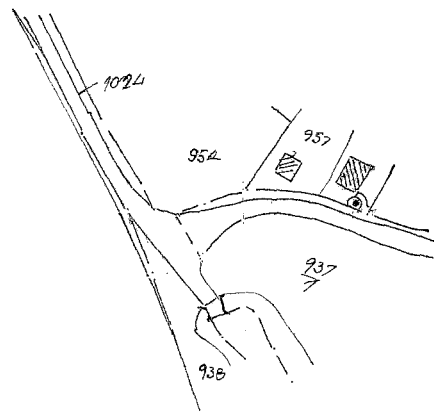
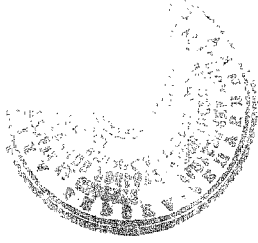


К.О. Стружежевуца
Општина: МАТЈАЈ









А0503; 13.01.2009

Израдио:
[Handwritten signature]

Објект
[Handwritten signature]

ORGAN KOJI VODI JAVNU EVIDENCIJU (naziv, sjedište, kontakt-podaci, ovlašteno službeno lice):

R.S. UPRAVA ZA GEODETSKE I IMOVINSKO PRAVNE POSLOVE BANJA LUKA

PODRUČNA JEDINICA DOBOJ

DOBOJ

Rbr.	PODACI O NEKRETNINAMA (prema posljednjem stanju u katastru)	
1.	NAZIV POLITIČKE OPŠTINE / OPĆINE	DOBOJ
2.	NAZIV KATASTARSKE OPŠTINE / OPĆINE	POTOČANI
3.	BROJ POSJEDOVNOG LISTA	111
4.	BROJ KATASTARSKE PARCELE (stari i novi premjer)	803, 1023
5.	OZNAKA PARCELE	
6.	POVRŠINA PARCELE	81 22 57M2
7.	PODACI O POSJEDNIKU (i dio posjeda)	MINISTARSTVO ODBRANE REPUBLIKE SRPSKE
8.	OSTALE NAPOMENE	

*) Opšte i ažurirane informacije dostupne na: www.ohr.int/popisdrzavnemovine

Politička općina/opština: DOBOJ
Katastarska općina/opština: POTOČANI

NAR I RZ BROJ: 5234/09
ZK uložak: 96

Zemljišnoknjižni izvadak

A

Popisni list

Rbr	Broj zemljišta (parcele)	OZNAKA NEKRETNINA	Površina			Primjedba
			ha	a	m	
1.	803	SELO POTOČANI ostalo neplod.zemlj. 0080 17 73	0080	17	73	Preuzeto 28. 07. 2005. iz katastra nekretnina.;
2.	1023	VOJNI PUT nekatego. put 0001 04 84	0001	04	84	Preuzeto 28. 07. 2005. iz katastra nekretnina.;

B


Vlasnički list

Rbr	UPISI	Primjedba
1.	Udio: 1/1 Tip:RASPOLAGANJE MINISTARSTVO ODBRANE REPUBLIKE SRPSKE, Adresa: ; JMB: 6001000002144	Preuzeto 28. 07. 2005. iz katastra nekretnina.;

C

Teretni list

Rbr	UPISI	Iznos (KM)	Primjedba
	Nema tereta.		



SUD / ORGAN KOJI VODI JAVNU EVIDENCIJU (naziv, sjedište, kontakt-podaci, ovlašteno službeno lice):

OSNOVNI SUD DOBOJ

Rbr.	PODACI O NEKRETNINAMA	31.12.1991.	18.03.2005.	Trenutno stanje
1.	NAZIV POLITIČKE OPŠTINE / OPĆINE			DOBOJ
2.	NAZIV KATASTARSKE OPŠTINE / OPĆINE			POTOČANI
3.	BROJ ZEMLJIŠNO-KNJIŽNOG ULOŠKA			96
4.	OZNAKA NEKRETNINA (opis i površina)			VIDI ZK.
5.	BROJ ZEMLJIŠTA (stari i novi broj parcele)			803 I 1023
6.	VRSTA / OBLIK IMOVINE / SVOJINE			SVOJINA
7.	NOSILAC PRAVA VLASNIŠTVA			MINISTARSTVO ODBRANE RS
8.	NOSILAC PRAVA RASPOLAGANJA			
9.	NOSILAC PRAVA UPRAVLJANJA			
10.	NOSILAC PRAVA KORIŠTENJA			
11.	NOSILAC NEKOG DRUGOG STVARNOG PRAVA			
12.	TERETI I OGRANIČENJA			
13.	OSTALE NAPOMENE			