BOSNA I HERCEGOVINA
FEDERACIJA BOSNA I HERCEGOVINA
KANTON SARAJEVO
OPĆINA CENTAR SARAJEVO
Služba za upravu za imovinsko-pravne pos
geodetske poslove i katastar nekretnina
Broj:05-30- 1143
Datum: 26.08.2009. godine

12

IZ CRPC SAV PL 215

PREPIS POSJEDOVNOG LISTA 215/11

Katastarski srez: Sarajevo
Katastarska općina: Centar Saraj. IV

Katastar. broj	Prezime i ime i adresa korisnika	Dio posjeda	SV	Sp.prom/god	Mjesto stan.
21440	BOSNA I HERCEGOVINA SARAJEVO M.TITA	1/1	D	20/1995	450 043

Parcela Dio	Osnov	Pbr.	Pln.Skc.	Naziv Parcele	Naziv Kulture	Kl.	Površina ha a m2	Katastarski Prihod	Prin. pl.Sek.	Spisak pr/g
1		1	105	UL.PATRIOTSKE LIGE	Kuća i zgrada		4 49		2	10/95
3		1	105	UL.PATRIOTSKE LIGE	Kuća i zgrada		4 25		2	10/95
10		1	105	UL.PATRIOTSKE LIGE	Kuća i zgrada		4 37		2	10/95
12		1	105	UL.PATRIOTSKE LIGE	Kuća i zgrada		4 40		2	10/95
170		5	139	VIŠNJIK	Kuća i zgrada		2 48		2	
175		5	140	VIŠNJIK	Kuća i zgrada		2 48		2	
950		7	247	UL.ČEKALUŠA	Kuća i zgrada		3 19		2	10/95
951		7	247	UL.ČEKALUŠA	Kuća i zgrada		3 28		2	10/95
					Dvorište		14 73		2	10/95
952		7	247	UL.ČEKALUŠA	Kuća i zgrada		11 20		2	10/95
1235	1	7	310	MEJTAŠ	Kuća i zgrada		6 27		2	3/92
					Dvorište		5 18		2	3/92
1241		10	309	UL.ČEKALUŠA	Kuća i zgrada		2 88		2	10/95
					Dvorište		29		2	10/95
1259		7	308	UL.ČEKALUŠA	Kuća i zgrada		2 21		2	10/95
					Dvorište		2 42		2	10/95
1405		8	254	UL.JOSIPA VANCAŠA	Kuća i zgrada		5 68		2	10/95
					Dvorište		11 42		2	10/95
1454	1	8	254	UL.JOSIPA VANCAŠA	Kuća i zgrada		3 04		2	31/03
					Dvorište		15 29		2	31/03
1458		8	254	UL.JOSIPA VANCAŠA	Kuća i zgrada		1 64		2	10/95
					Dvorište		3 11		2	10/95
1521	1	9	295	UL.ALI PAŠINA	Kuća i zgrada		9 91	215	2	10/95
					Dvorište		7 63	215	2	10/95
1521	3	9	295	UL.ALI PAŠINA	Gradilište		13	215	2	10/95
1576		9	296	UL.KOŠEVO	Kuća i zgrada		3 82		2	10/95
					Dvorište		1 18	ZGR. PREUS.	2	10/95
1607		9	298	UL.RIISA DŽ.ČAUŠEV	Kuća i zgrada		37 15	ST. VREU. 727	2	43/04
					Dvorište		19 52	727	2	43/04
1676		10	303	UL.B.ĐURĐEVA	Kuća i zgrada		1 16		2	10/95
1702		10	306	TRAMPINA	Kuća i zgrada		2 75		2	
					Dvorište		4 68		2	
1713		10	304	MARŠALA TITA	Kuća i zgrada		3 92		2	
1761		10	312	UL.DALMATINSKA	Kuća i zgrada		2 65		2	10/95
1776		10	313	MARŠALA TITA	Kuća i zgrada		2 80		2	
					Dvorište		68		2	
1819	2	10	314	UL.KULOVIĆA	Dvorište		3 24	727	2	10/95
1820	1	10	314	UL.KULOVIĆA	Kuća i zgrada		7 18	727	2	10/95
2091	1	10	313	UL.BRANILACA SARAJ	Kuća i zgrada		3 22		2	48/98

Dvorište	57		2 48/98
Ukupno:	2 26 49		

SR Bosna i Hercegovina

Katastarski srez CENTAR
Katastarska opština CENTAR SARAJEVO IV

POSJEDOVNI LIST

215/05	1
Br. posjedovnog lista	strana

Katast. broj	Podaci o vlasniku, korisniku, posjedniku, mjesto stanovanja i kć. broj	Dio posjeda	Sp. promj./god.
4212	DR.SV.KOR.S DSNO BEOGRAD	1/1	

Broj parcele: blok	Broj parcele: osnovni	Broj parcele: podbr.	Broj: plana	Broj: skice	Naziv parcele	Kultura	Klasa	Površina: ha	Površina: a	Površina: m²	Katastarski prihod: Dinara	Prinov. iz posjed. list	Otud. u posjed. list	Oznaka druš. svoj.	Primjedba (red. broj sp.pr/god.)
	1		1	105	HASANA BRKIĆA	KUĆA I ZG.			4	49					
	3		1	105	HASANA BRKIĆA	KUĆA I ZG.			4	25					
	10		1	105	HASANA BRKIĆA	KUĆA I ZG.			4	37					
	12		1	105	HASANA BRKIĆA	KUĆA I ZG.			4	40					
	170		5	139	VIŠNJIK	KUĆA I ZG.			2	48					
	175		5	140	VIŠNJIK	KUĆA I ZG.			2	48					
	950		7	247	NEMANJINA	KUĆA I ZG.			3	19					
	951		7	247	NEMANJINA	KUĆA I ZG.			3	28					
						DVORIŠTE			14	73					
	952		7	247	NEMANJINA	KUĆA I ZG.			11	20					
	1235		7	310	MEJTAŠ	KUĆA I ZG.			6	27					
						DVORIŠTE			5	68					
	1241		10	309	NEMANJINA	KUĆA I ZG.			2	88					
						DVORIŠTE				29					
	1259		7	308	NEMANJINA	KUĆA I ZG.			2	21					
						DVORIŠTE			2	42					
	1405		8	254	SKERLIĆEVA	KUĆA I ZG.			5	68					
						DVORIŠTE			11	42					
	1454		8	254	SKERLIĆEVA	KUĆA I ZG.			3	04					
						DVORIŠTE			15	46					
	1458		8	254	SKERLIĆEVA	KUĆA I ZG.			1	64					
						DVORIŠTE			3	11					
	1521	1	9	295	DJURE DJAKOVIĆA	KUĆA I ZG.			9	91		215		D	2/75
						DVORIŠTE			7	63		215		D	2/75
	1521	3	9	295	DJURE DJAKOVIĆA	GRADILIŠTE				13		215		D	2/75
	1576		9	296	KRALJA TOMISLAVA	KUĆA I ZG.			3	82					
						DVORIŠTE			1	18					

19 god.
19 god.
19 god.
Stanje krajem 19 god.

"BIROGRAF" APATIN 025-774-119

...i Hercegovina

...rski srez CENTAR
...arska opština CENTAR SARAJEVO IV

POSJEDOVNI LIST

215/05	2
Br. posjedovnog lista	strana

Katast. broj	Podaci o vlasniku, korisniku, posjedniku, mjesto stanovanja i kć. broj	Dio posjeda	Sp. promj./god.

Broj parcele			Broj		Naziv parcele	Kultura	Klasa	Površina			Katastarski prihod	Prinov. iz	Otud. u	Oznaka druš. svoj.	Primjedba
blok	osnovni	podbr.	plana	skice				ha	a	m²	Dinara	posjed. list			(red. broj sp.br/god.)
	1676		10	303	DOSITEJEVA	KUĆA I ZG.			1	16					
	1702		10	306	TRAMPINA	KUĆA I ZG.			2	75					
						DVORIŠTE			4	68					
	1713		10	304	MARŠALA TITA	KUĆA I ZG.			3	92					
	1761		10	312	MAHMUTA BUŠATLIJE	KUĆA I ZG.			2	65					
	1776		10	313	MARŠALA TITA	KUĆA I ZG.			2	80					
						DVORIŠTE				68					
	1819	2	10	314	UL S PRINCIPA	DVORIŠTE			3	24		727		D	22/89
	1820	1	10	314	UL S PRINCIPA	KUĆA I ZG.			7	18		727		D	22/89
	2091		10	313	ULICA JNA	KUĆA I ZG.			3	47					
						DVORIŠTE			1	39					

19 god. 23865
19 god. 6709
19 god.
Stanje krajem 1989 god. 1 71 56

"BIROGRAF" APATIN 025-774-119

BOSNA I HERCEGOVINA
FEDERACIJA BOSNA I HERCEGOVINA
KANTON SARAJEVO
OPĆINA CENTAR SARAJEVO
Služba za upravu za imovinsko-pravne pos
geodetske poslove i katastar nekretnina
Broj:05-30-
Datum: 16.11.2009. godine

PREPIS POSJEDOVNOG LISTA 1042/04

Katastarski srez: Sarajevo
Katastarska općina: Centar Saraj. IV

Katastar. broj	Prezime i ime i adresa korisnika	Dio posjeda	SV	Sp.prom/god	Mjesto stan.
22416	"BUTMIR"D.O.O.SARAJEVO BUTMIRSKA CESTA BR.45	1/1	D	19/2002	450 043

Parcela Dio	Osnov Pbr.	Pln.Skc.	Naziv Parcele	Naziv Kulture	Kl.	Površina ha a m2	Katastarski Prihod	Prin. pl.	Spisak Sek.	pr/g
2091	2	10 313	UL.BRANILACA SARAJ	Gradilište		36		215	2	88/03
2097	1	10 315	ULICA JADRANSKA	Garaža		7 63		727	2	32/04
2098		10 315	ULICA JADRANSKA	Kuća i zgrada		5 60		744	2	32/09
				Dvorište		82			2	32/09
				Ukupno:		14 41				

POM.OPĆINSKOG NAČELNIKA

M.P. Konjičanin Damir dipl.pravnik

Federacija Bosne i Hercegovine
KANTON SARAJEVO
OPĆINA CENTAR SARAJEVO
SLUŽBA ZA IMOVINSKO PRAVNE POSLOVE I KATASTAR NEKRETNINA

Bosna i Hercegovina
Federacija Bosna i Hercegovina
Kanton Sarajevo

OPĆINA CENTAR SARAJEVO
Služba za upravu za imovinske-pravne poslove, geodetske poslove i katastar nekretnina

Katastarska općina: Sarajevo IV

Broj plana: SA 148,

KOPIJA KATASTARSKOG PLANA

Razmjera 1:1000

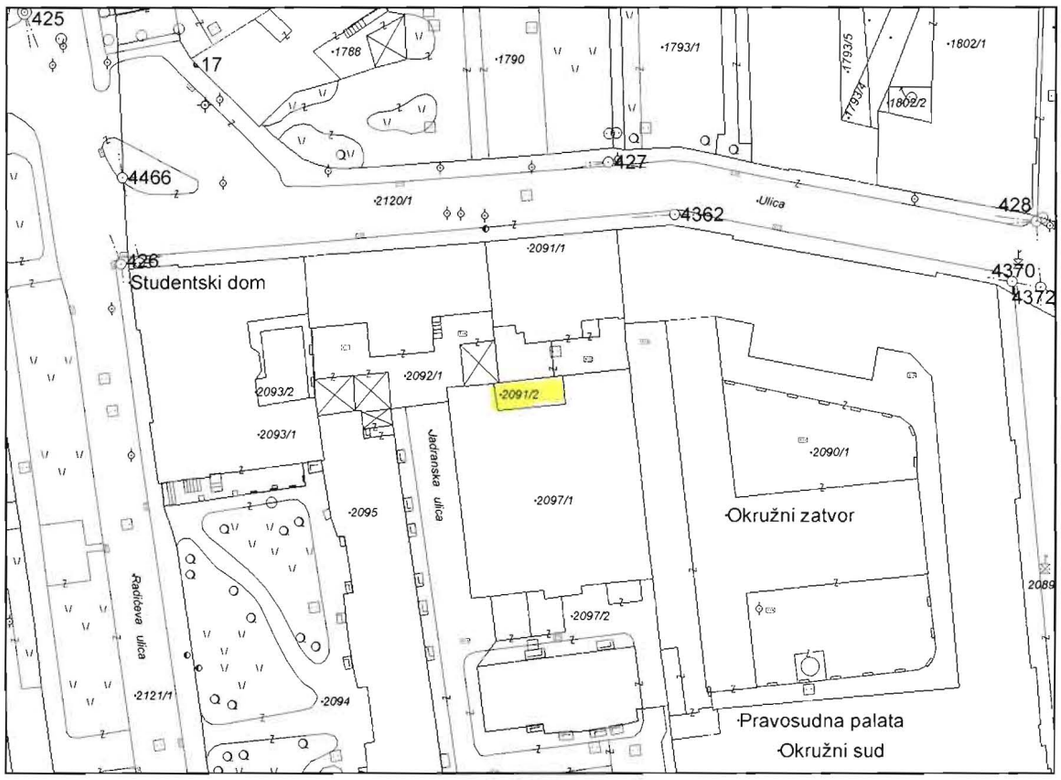

Naknada po Tarifnom broju 11. Privremene Odluke o naknadama za korištenje podataka premjera katastra (Sl. novine Federacije BiH br. 69/05) od 14.12.2005 god., u iznosu od ____ KM, uplaćena i zavedena u spisku porudžbina pod rednim brojem 01-30-46/ 2008.god.

Katastarski podaci:

P.L.	Parcela	Naziv	Kultura	m2	Posjednik	Adresa	Posjed
1042	2091/2	UL.BRANILACA SARAJEV	Gradiliste	36	"BUTMIR"D.O.O.SARAJEVO	BUTMIRSKA CESTA BR.45	1/1

Gruntovni podaci:

Stari premjer: K.č. 196 K.o. SARAJEVO XLVIII

Sarajevo, 28.09.2009

Izradio:

M.P.

Pom. Općinskog Načelnika
Konjičanin Damir dipl.pravnik

ORGAN KOJI VODI JAVNU EVIDENCIJU (naziv, sjedište, kontakt-podaci, ovlašteno službeno lice):
OPĆINA CENTAR SARAJEVO, SLUŽBA ZA UPRAVU ZA IMOVINSKO PRAVNE POSLOVE GEODETSKE POSLOVE I KATASTAR NEKRETNINA, MIS IRBINA BR.1, Tel 562407, MUJAN AMIR dipl.ing.geod.

Rbr.	PODACI O NEKRETNINAMA (prema posljednjem stanju u katastru)	
1.	NAZIV POLITIČKE OPŠTINE / OPĆINE	OPĆINA CENTAR SARAJEVO
2.	NAZIV KATASTARSKE OPŠTINE / OPĆINE	K.O. SARAJEVO IV
3.	BROJ POSJEDOVNOG LISTA	1042
4.	BROJ KATASTARSKE PARCELE (stari i novi premjer)	K.Č. 196 XLVIII S.P. / K.Č. 2091/2 N.P.
5.	OZNAKA PARCELE	UL. BRANILACA SARAJEVA
6.	POVRŠINA PARCELE	36 m²
7.	PODACI O POSJEDNIKU (i dio posjeda)	"BUTMIR" D.O.O. SARAJEVO
8.	OSTALE NAPOMENE	

BOSNA I HERCEGOVINA
FEDERACIJA BOSNE I HERCEGOVINE
OPĆINSKI SUD SARAJEVO
ZEMLJIŠNOKNJIŽNI URED/KANCELARIJA
13.10.2009

065-0-Nar/-09-0 61745

Politička općina/opština: **SARAJEVO**

NAR i RZ broj: _____

Katastarska općina/opština: **SP_SARAJEVO - MAHALA XLVIII**

ZK uložak: **142**

Zemljišnoknjižni izvadak

A

Popisni list

Rbr	Broj zemljišta (parcele)	OZNAKA NEKRETNINA	Površina ha	Površina a	Površina m²	Primjedba
1.	196	GRADILIŠTE; GRADILISTE ---- 00 36	----	00	36	Preuzeto dana 04.06.2008.god. iz KO Sarajevo-Mahala XLVIII/119.
2.	175	I ZEMLJIŠTE ISPOD KOLEKTIVNE GARAŽE II KOLEKTIVNE GARAŽE SAGRAĐENE NA K.Č. 175; ZEMLJIŠTE ISPOD GARAŽE ---- 07 60	----	07	60	Preuzeto dana 04.06.2008.god. iz KO Sarajevo-Mahala XLVIII/119.

B

Vlasnički list

Rbr	UPISI	Primjedba
1.	Udio: 1/1 Tip:- DRŽAVNO VLASNIŠTVO, Adresa: ; JMB: null Pr.26.05.2000.god Dn.br:4338/2000 Prema stanju vlasničkog lista z.k.ul. XLVIII/108: Pr.27.01.1969.god Dn.br:443/69 Na osnovu rješenja SO Centar Sarajevo od 09.12.68.god br. 03/1-1149, nekretnine opisane u A I listu uknjižene kao: DRŽAVNO VLASNIŠTVO.	Preuzeto dana 04.06.2008.god. iz KO Sarajevo-Mahala XLVIII/119.
2.	Udio: 1/1 Tip:- KURTANOVIĆ (DERVIŠ) MUSTAFA, Adresa: ; JMB: null Pr.24.06.2004.god Dn.br:6665/04 Na osnovu kupoprodajnog ugovora od 22.06.04.god Ov.br:3324/04, uknjiženo je pravo vlasništva na nekretnine opisane u A II listu.	Preuzeto dana 04.06.2008.god. iz KO Sarajevo-Mahala XLVIII/119.

C

Teretni list

Rbr	UPISI	Iznos (KM)	Primjedba

* Zvjezdica pored broja parcele/interne oznake znači da je plombirana, tj. postoji zahtjev/-i vezan za tu parcelu.

1.	Pr.16.06.2004.god Dn.br:6402/04 Na osnovu člana 6. Zakona o određivanju građevinskog zemljišta u gradovima i naseljima gradskog karaktera na zemljištu u A listu pod I (na zemljištu pod zgradom i zemljištu koje je potrebno za njenu redovnu upotrebu) uknjiženo je PRAVO KORIŠTENJA u korist: Sopstvenika zgrade kao zemljišnoknjžno tijelo II dok na tom zemljištu postoji zgrada.		

Potpis referenta:_____

SUD / ORGAN KOJI VODI JAVNU EVIDENCIJU (naziv, sjedište, kontakt-podaci, ovlašteno službeno lice):OPĆINSKI SUD SARAJEVO

Rbr.	PODACI O NEKRETNINAMA	31.12.1991.	18.03.2005.	Trenutno stanje
1.	NAZIV POLITIČKE OPŠTINE / OPĆINE	SARAJEVO	SARAJEVO	SARAJEVO
2.	NAZIV KATASTARSKE OPŠTINE / OPĆINE	MAHALA XLVIII	MAHALA XLVIII	MAHALA XLVIII I
3.	BROJ ZEMLJIŠNO-KNJIŽNOG ULOŠKA	142	142	142
4.	OZNAKA NEKRETNINA (opis i površina)	GRADILIŠTE 36 m2	GRADILIŠTE 36 m2	GRADILIŠTE 36 m2
5.	BROJ ZEMLJIŠTA (stari i novi broj parcele)	196	196	196
6.	VRSTA / OBLIK IMOVINE / SVOJINE	DRŽAVNO VLASNIŠTVO	DRŽAVNO VLASNIŠTVO	DRŽAVNO VLASNIŠTVO
7.	NOSILAC PRAVA VLASNIŠTVA			
8.	NOSILAC PRAVA RASPOLAGANJA			
9.	NOSILAC PRAVA UPRAVLJANJA			
10.	NOSILAC PRAVA KORIŠTENJA			
11.	NOSILAC NEKOG DRUGOG STVARNOG PRAVA			
12.	TERETI I OGRANIČENJA			
13.	OSTALE NAPOMENE			PRAVO VL. FIZIČ.LICE

Hercegovina
Federacija Bosna i Hercegovina
Kanton Sarajevo

OPĆINA CENTAR SARAJEVO
Služba za upravu za imovinske-pravne poslove, geodetske poslove i katastar nekretnina

Katastarska općina: Sarajevo IV

Broj plana: SA 75,

KOPIJA KATASTARSKOG PLANA

Razmjera 1:1000

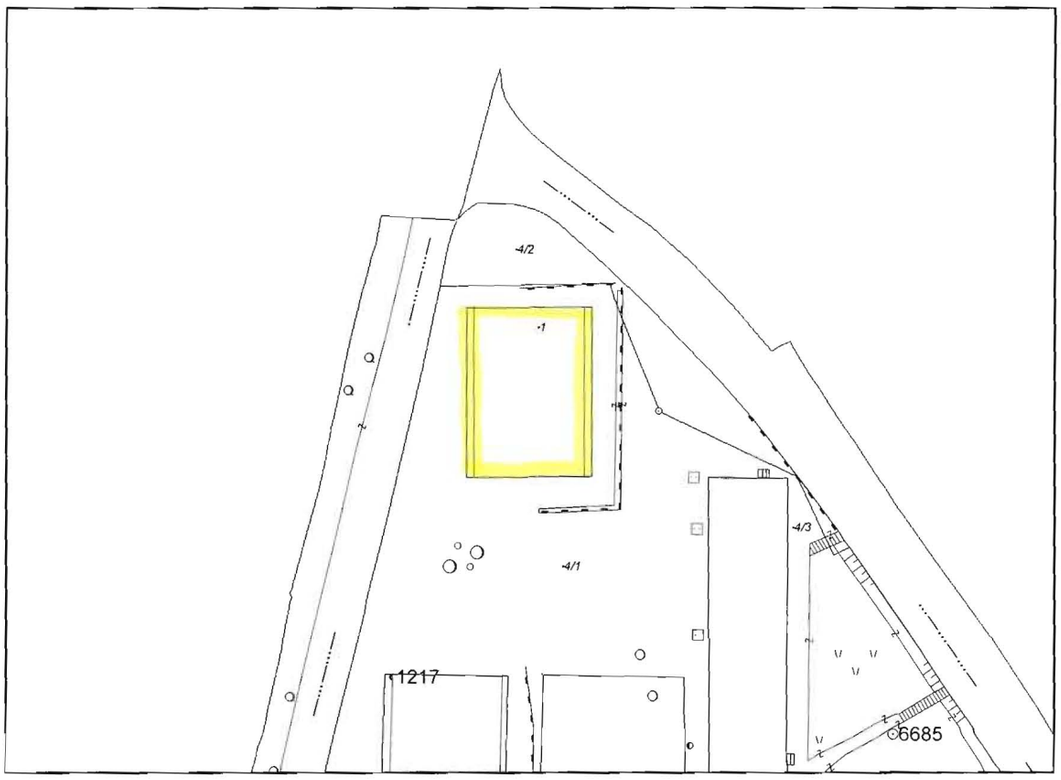

Naknada po Tarifnom broju 11. Privremene Odluke o naknadama za korištenje podataka premjera katastra (Sl. novine Federacije BiH br. 69/05) od 14.12.2005 god., u iznosu od ___—___ KM, uplaćena i zavedena u spisku porudžbina pod rednim brojem ___—___ 2008.god.

Katastarski podaci:

P.L.	Parcela	Naziv	Kultura	m2	Posjednik	Adresa	Posjed
215	1	UL.PATRIOTSKE LIGE	Kuca i zgrada	449	BOSNA I HERCEGOVINA	SARAJEVO M.TITA	1/1

Gruntovni podaci:

Stari premjer: K.č. 2798 K.O. SARAJEVO CXXXVI

Sarajevo, 20.08.2009

Izradio:

M.P.

Pom. Općinskog Načelnika
Konjičanin Damir dipl.pravnik

ORGAN KOJI VODI JAVNU EVIDENCIJU (naziv, sjedište, kontakt-podaci, ovlašteno službeno lice):
OPĆINA CENTAR SARAJEVO, SLUŽBA ZA UPRAVU ZA IMOVINSKO PRAVNE POSLOVE GEODETSKE POSLOVE I KATASTAR NEKRETNINA, MIS IRBINA BR.1, Tel. 562407, MUJAN AMIR dipl.ing.geod.

Rbr.	PODACI O NEKRETNINAMA (prema posljednjem stanju u katastru)	
1.	NAZIV POLITIČKE OPŠTINE / OPĆINE	OPĆINA CENTAR SARAJEVO
2.	NAZIV KATASTARSKE OPŠTINE / OPĆINE	K.O. IV
3.	BROJ POSJEDOVNOG LISTA	215
4.	BROJ KATASTARSKE PARCELE (stari i novi premjer)	K.Č. 2798 S.P. / K.Č. 1 N.P
5.	OZNAKA PARCELE	UL. PATRIOTSKE LIGE
6.	POVRŠINA PARCELE	449 m²
7.	PODACI O POSJEDNIKU (i dio posjeda)	BIH
8.	OSTALE NAPOMENE	

Bosna i Hercegovina
Federacija Bosna i Hercegovina
Kanton Sarajevo

OPĆINA CENTAR SARAJEVO
Služba za upravu za imovinske-pravne poslove, geodetske poslove i katastar nekretnina

Katastarska općina: Sarajevo IV

u prinjedbi: Parc. 2702. spojena sa 2701 - vidi prilog Jk. toj i toj

Broj plana: SA 75,

KOPIJA KATASTARSKOG PLANA

Razmjera 1:1000

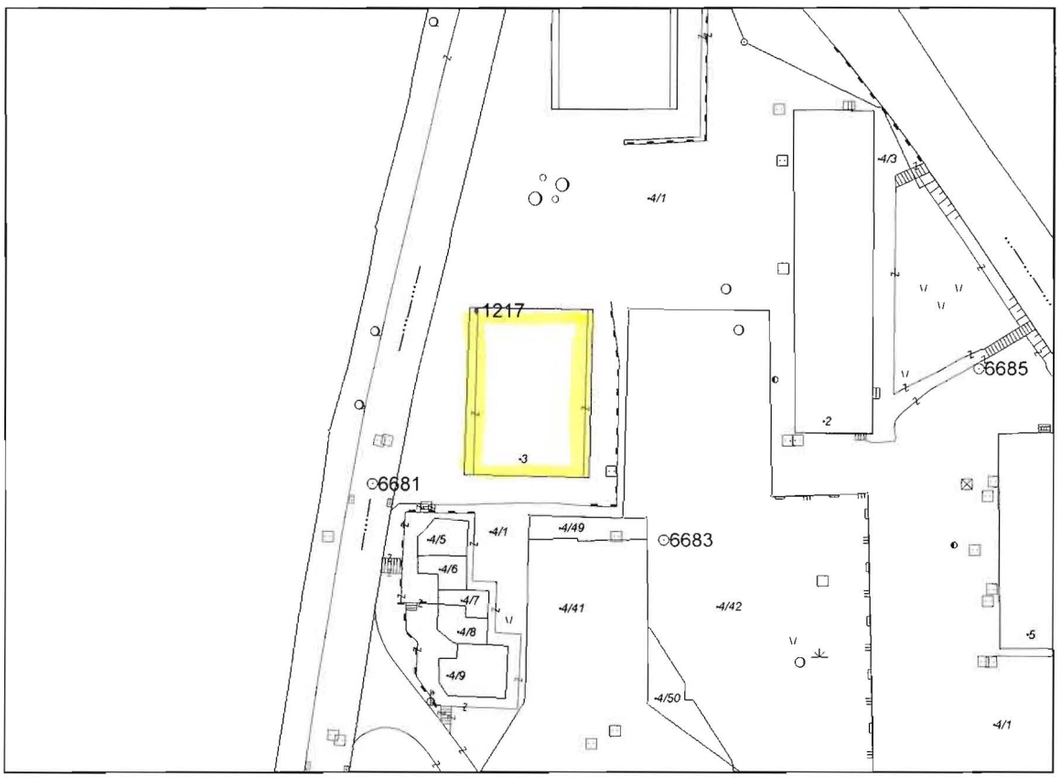

Naknada po Tarifnom broju 11. Privremene Odluke o naknadama za korištenje podataka premjera katastra (Sl. novine Federacije BiH br. 69/05) od 14.12.2005 god., u iznosu od — KM, uplaćena i zavedena u spisku porudžbina pod rednim brojem 05-30-46/ 2008.god.

Katastarski podaci:

P.L.	Parcela	Naziv	Kultura	m2	Posjednik	Adresa	Posjed
215	3	UL.PATRIOTSKE LIGE	Kuca i zgrada	425	BOSNA I HERCEGOVINA	SARAJEVO M.TITA	1/1

Kč. 2702 spojena sa 2701 DM 556/05

Gruntovni podaci:

Stari premjer: K-č. 2702; K.č. 2701 K.O. SARAJEVO CXXXVI

Sarajevo, 20.08.2009

Izradio:

M.P.

Pom. Općinskog Načelnika
Konjičanin Damir dipl.pravnik

ORGAN KOJI VODI JAVNU EVIDENCIJU (naziv, sjedište, kontakt-podaci, ovlašteno službeno lice):
OPĆINA CENTAR SARAJEVO, SLUŽBA ZA UPRAVU ZA IMOVINSKO PRAVNE POSLOVE GEODETSKE POSLOVE I KATASTAR NEKRETNINA, MIS IRBINA BR.1, Tel. 562407, MUJAN AMIR dipl.ing.geod.

Rbr.	PODACI O NEKRETNINAMA (prema posljednjem stanju u katastru)	
1.	NAZIV POLITIČKE OPŠTINE / OPĆINE	OPĆINA CENTAR SARAJEVO
2.	NAZIV KATASTARSKE OPŠTINE / OPĆINE	K.O. IV
3.	BROJ POSJEDOVNOG LISTA	215
4.	BROJ KATASTARSKE PARCELE (stari i novi premjer)	K.Č. 2702, K.Č. 2701 S.P. / K.Č. 3 N.P.
5.	OZNAKA PARCELE	UL. PATRIOTSKE LIGE
6.	POVRŠINA PARCELE	425 m²
7.	PODACI O POSJEDNIKU (i dio posjeda)	BIH
8.	OSTALE NAPOMENE	

Bosna i Hercegovina
Federacija Bosna i Hercegovina
Kanton Sarajevo

OPĆINA CENTAR SARAJEVO
Služba za upravu za imovinske-pravne poslove, geodetske poslove i katastar nekretnina

Katastarska općina: Sarajevo IV

Broj plana: SA 75,

KOPIJA KATASTARSKOG PLANA

Razmjera 1:1000

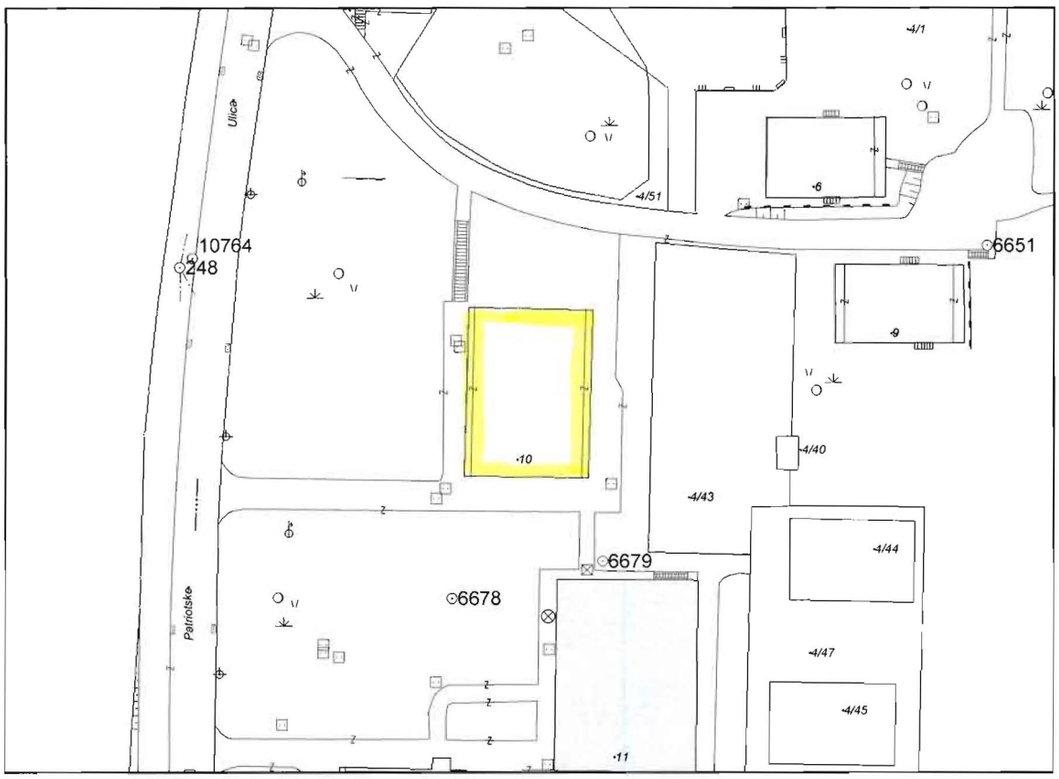

Naknada po Tarifnom broju 11. Privremene Odluke o naknadama za korištenje podataka premjera katastra (Sl. novine Federacije BiH br. 69/05) od 14.12.2005 god., u iznosu od — KM, uplaćena i zavedena u spisku porudžbina pod rednim brojem — 2008.god.

Katastarski podaci:

P.L.	Parcela	Naziv	Kultura	m2	Posjednik	Adresa	Posjed
215	10	UL.PATRIOTSKE LIGE	Kuca i zgrada	437	BOSNA I HERCEGOVINA	SARAJEVO M.TITA	1/1

Gruntovni podaci:

Stari premjer: K.č. 2644 K.O. SARAJEVO CXXXVI

Sarajevo, 20.08.2009

Izradio:

M.P.

Pom. Općinskog Načelnika
Konjičanin Damir dipl.pravnik

ORGAN KOJI VODI JAVNU EVIDENCIJU (naziv, sjedište, kontakt-podaci, ovlašteno službeno lice):
OPĆINA CENTAR SARAJEVO, SLUŽBA ZA UPRAVU ZA IMOVINSKO PRAVNE POSLOVE GEODETSKE POSLOVE I KATASTAR NEKRETNINA, MIS IRBINA BR.1, Tel. 562407, MUJAN AMIR dipl.ing.geod.

Rbr.	PODACI O NEKRETNINAMA (prema posljednjem stanju u katastru)	
1.	NAZIV POLITIČKE OPŠTINE / OPĆINE	OPĆINA CENTAR SARAJEVO
2.	NAZIV KATASTARSKE OPŠTINE / OPĆINE	K.O. IV
3.	BROJ POSJEDOVNOG LISTA	215
4.	BROJ KATASTARSKE PARCELE (stari i novi premjer)	K.Č. 2644 S.P. / K.Č. 10 N.P.
5.	OZNAKA PARCELE	UL. PATRIOTSKE LIGE
6.	POVRŠINA PARCELE	437 m²
7.	PODACI O POSJEDNIKU (i dio posjeda)	BIH
8.	OSTALE NAPOMENE	

Bosna i Hercegovina
Federacija Bosna i Hercegovina
Kanton Sarajevo

OPĆINA CENTAR SARAJEVO
Služba za upravu za imovinske-pravne poslove, geodetske poslove i katastar nekretnina

Katastarska općina: Sarajevo IV

Broj plana: SA 75,

KOPIJA KATASTARSKOG PLANA

Razmjera 1:1000

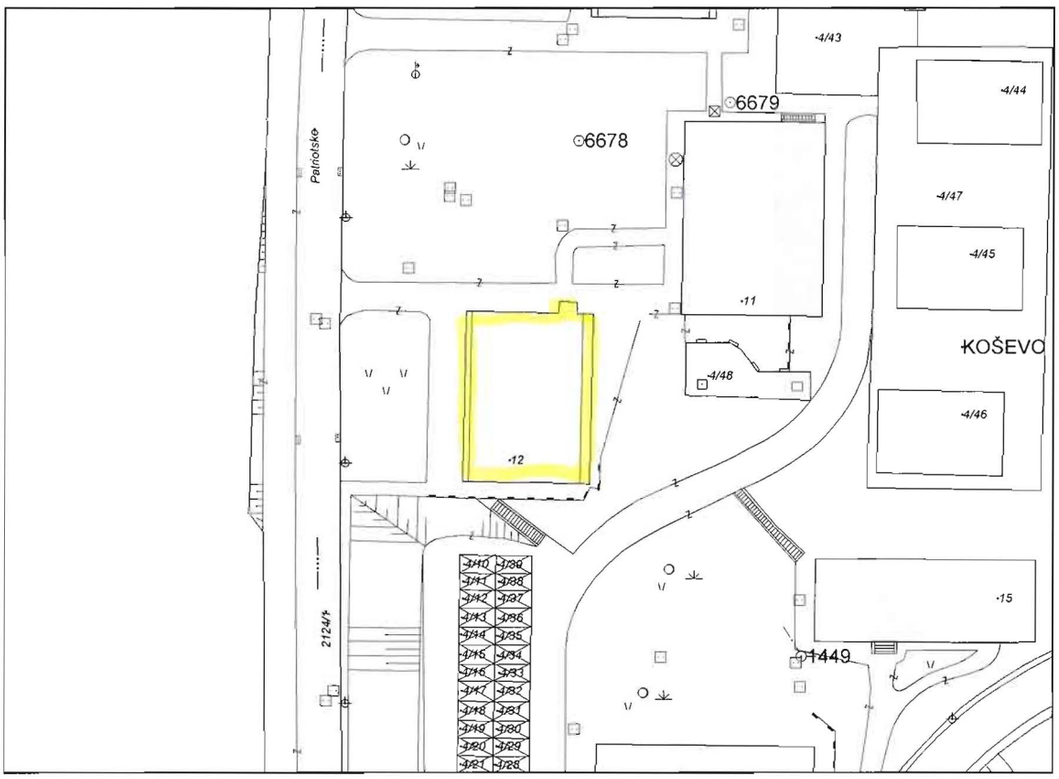

Naknada po Tarifnom broju 11. Privremene Odluke o naknadama za korištenje podataka premjera katastra (Sl. novine Federacije BiH br. 69/05) od 14.12.2005 god., u iznosu od ____ KM, uplaćena i zavedena u spisku porudžbina pod rednim brojem _____ 2008.god.

Katastarski podaci:

P.L.	Parcela	Naziv	Kultura	m2	Posjednik	Adresa	Posjed
215	12	UL.PATRIOTSKE LIGE	Kuca i zgrada	440	BOSNA I HERCEGOVINA	SARAJEVO M.TITA	1/1

Gruntovni podaci:

Stari premjer: KČ. 338 K.O. SARAJEVO CXXXVI

Sarajevo, 20.08.2009

Izradio: _____

M.P.

Pom. Općinskog Načelnika
Konjičanin Damir dipl.pravnik

ORGAN KOJI VODI JAVNU EVIDENCIJU (naziv, sjedište, kontakt-podaci, ovlašteno službeno lice):
OPĆINA CENTAR SARAJEVO, SLUŽBA ZA UPRAVU ZA IMOVINSKO PRAVNE POSLOVE GEODETSKE POSLOVE I KATASTAR NEKRETNINA, MIS IRBINA BR.1, Tel. 562407, MUJAN AMIR dipl.ing.geod.

Rbr.	PODACI O NEKRETNINAMA (prema posljednjem stanju u katastru)	
1.	NAZIV POLITIČKE OPŠTINE / OPĆINE	OPĆINA CENTAR SARAJEVO
2.	NAZIV KATASTARSKE OPŠTINE / OPĆINE	K.O. IV
3.	BROJ POSJEDOVNOG LISTA	215
4.	BROJ KATASTARSKE PARCELE (stari i novi premjer)	K.Č. 338 S.P. / K.Č. 12 N.P.
5.	OZNAKA PARCELE	UL. PATRIOTSKE LIGE
6.	POVRŠINA PARCELE	440 m²
7.	PODACI O POSJEDNIKU (i dio posjeda)	BIH
8.	OSTALE NAPOMENE	

Bosna i Hercegovina
Federacija Bosna i Hercegovina
Kanton Sarajevo

OPĆINA CENTAR SARAJEVO
Služba za upravu za imovinske-pravne poslove, geodetske poslove i katastar nekretnina

Katastarska općina: Sarajevo IV

Broj plana: SA 110,

KOPIJA KATASTARSKOG PLANA

Razmjera 1:1000

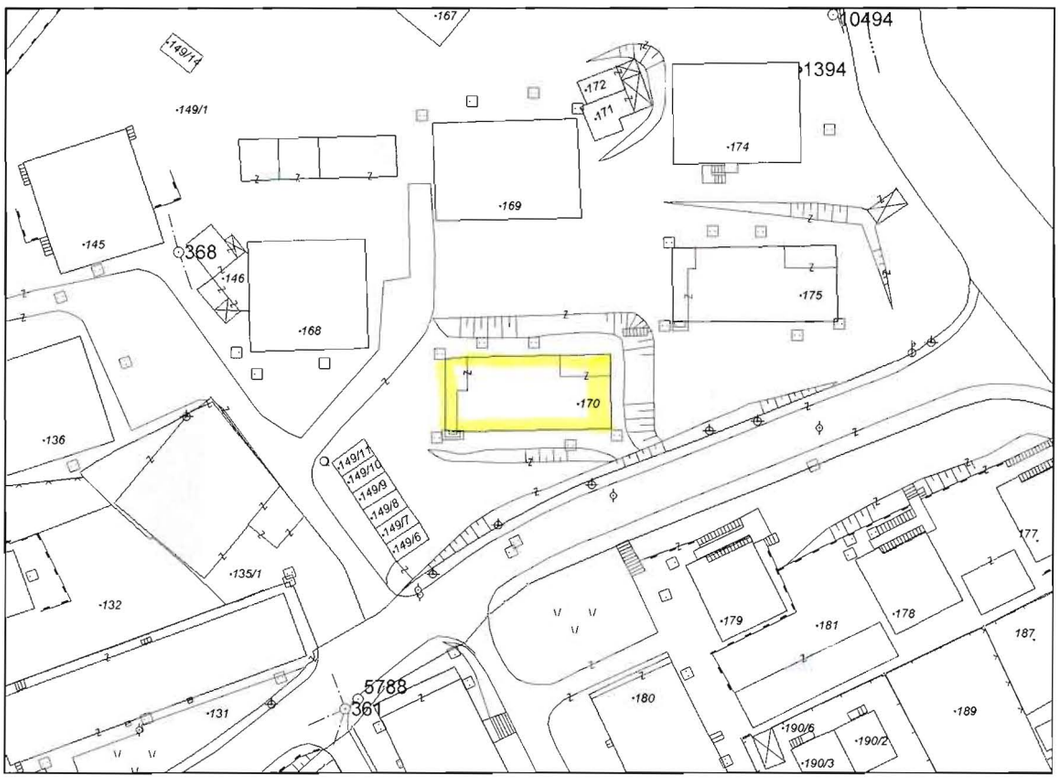

Naknada po Tarifnom broju 11. Privremene Odluke o naknadama za korištenje podataka premjera katastra (Sl. novine Federacije BiH br. 69/05) od 14.12.2005 god., u iznosu od ___—___ KM, uplaćena i zavedena u spisku porudžbina pod rednim brojem ___—___ 2008.god.

Katastarski podaci:

P.L.	Parcela	Naziv	Kultura	m2	Posjednik	Adresa	Posjed
215	170	VIŠNJIK	Kuca i zgrada	248	BOSNA I HERCEGOVINA	SARAJEVO M.TITA	1/1

Gruntovni podaci:

Stari premjer: K.Č. 483 K.O. SARAJEVO LIX

Sarajevo, 20.08.2009

Izradio:

M.P.

Pom. Općinskog Načelnika
Konjičanin Damir dipl.pravnik

ORGAN KOJI VODI JAVNU EVIDENCIJU (naziv, sjedište, kontakt-podaci, ovlašteno službeno lice):
OPĆINA CENTAR SARAJEVO, SLUŽBA ZA UPRAVU ZA IMOVINSKO PRAVNE POSLOVE GEODETSKE POSLOVE I KATASTAR NEKRETNINA, MIS IRBINA BR.1, Tel 562407, MUJAN AMIR dipl.ing.geod.

Rbr.	PODACI O NEKRETNINAMA (prema posljednjem stanju u katastru)	
1.	NAZIV POLITIČKE OPŠTINE / OPĆINE	OPĆINA CENTAR SARAJEVO
2.	NAZIV KATASTARSKE OPŠTINE / OPĆINE	K.O. IV
3.	BROJ POSJEDOVNOG LISTA	215
4.	BROJ KATASTARSKE PARCELE (stari i novi premjer)	K.Č. 483 S.P. / K.Č. 170 N.P.
5.	OZNAKA PARCELE	VIŠNJIK
6.	POVRŠINA PARCELE	248 m²
7.	PODACI O POSJEDNIKU (i dio posjeda)	BIH
8.	OSTALE NAPOMENE	

Bosna i Hercegovina
Federacija Bosna i Hercegovina
Kanton Sarajevo

OPĆINA CENTAR SARAJEVO
Služba za upravu za imovinske-pravne poslove, geodetske poslove i katastar nekretnina

Katastarska općina: Sarajevo IV

Broj plana: SA 110,

KOPIJA KATASTARSKOG PLANA

Razmjera 1:1000

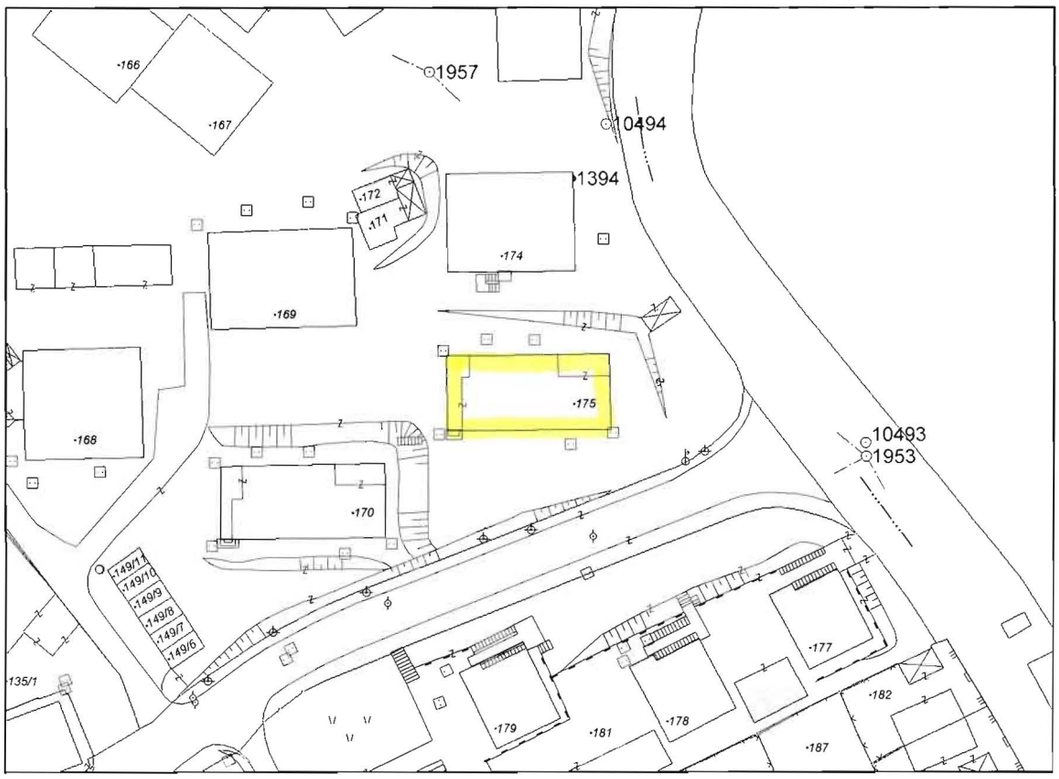

Naknada po Tarifnom broju 11. Privremene Odluke o naknadama za korištenje podataka premjera katastra (Sl. novine Federacije BiH br. 69/05) od 14.12.2005 god., u iznosu od _____ KM, uplaćena i zavedena u spisku porudžbina pod rednim brojem _____ 2008.god.

Katastarski podaci:

P.L.	Parcela	Naziv	Kultura	m2	Posjednik	Adresa	Posjed
215	175	VISNJIK	Kuca i zgrada	248	BOSNA I HERCEGOVINA	SARAJEVO M.TITA	1/1

Gruntovni podaci:

Stari premjer: K.Č. 531 K.O. SARAJEVO LIX

Sarajevo, 20.08.2009

Izradio:

M.P.

Pom. Općinskog Načelnika
Konjičanin Damir dipl.pravnik

ORGAN KOJI VODI JAVNU EVIDENCIJU (naziv, sjedište, kontakt-podaci, ovlašteno službeno lice):
OPĆINA CENTAR SARAJEVO, SLUŽBA ZA UPRAVU ZA IMOVINSKO PRAVNE POSLOVE GEODETSKE POSLOVE I KATASTAR NEKRETNINA, MIS IRBINA BR.1, Tel. 562407, MUJAN AMIR dipl.ing.geod.

Rbr.	PODACI O NEKRETNINAMA (prema posljednjem stanju u katastru)	
1.	NAZIV POLITIČKE OPŠTINE / OPĆINE	OPĆINA CENTAR SARAJEVO
2.	NAZIV KATASTARSKE OPŠTINE / OPĆINE	K.O. IV
3.	BROJ POSJEDOVNOG LISTA	215
4.	BROJ KATASTARSKE PARCELE (stari i novi premjer)	K.Č. 531 S.P. / K.Č. 175 N.P.
5.	OZNAKA PARCELE	VIŠNJIK
6.	POVRŠINA PARCELE	248 m²
7.	PODACI O POSJEDNIKU (i dio posjeda)	BIH
8.	OSTALE NAPOMENE	

Bosna i Hercegovina
Federacija Bosna i Hercegovina
Kanton Sarajevo

OPĆINA CENTAR SARAJEVO
Služba za upravu za imovinske-pravne poslove, geodetske poslove i katastar nekretnina

Katastarska općina: Sarajevo IV

Broj plana: SA 129,

KOPIJA KATASTARSKOG PLANA

Razmjera 1:1000

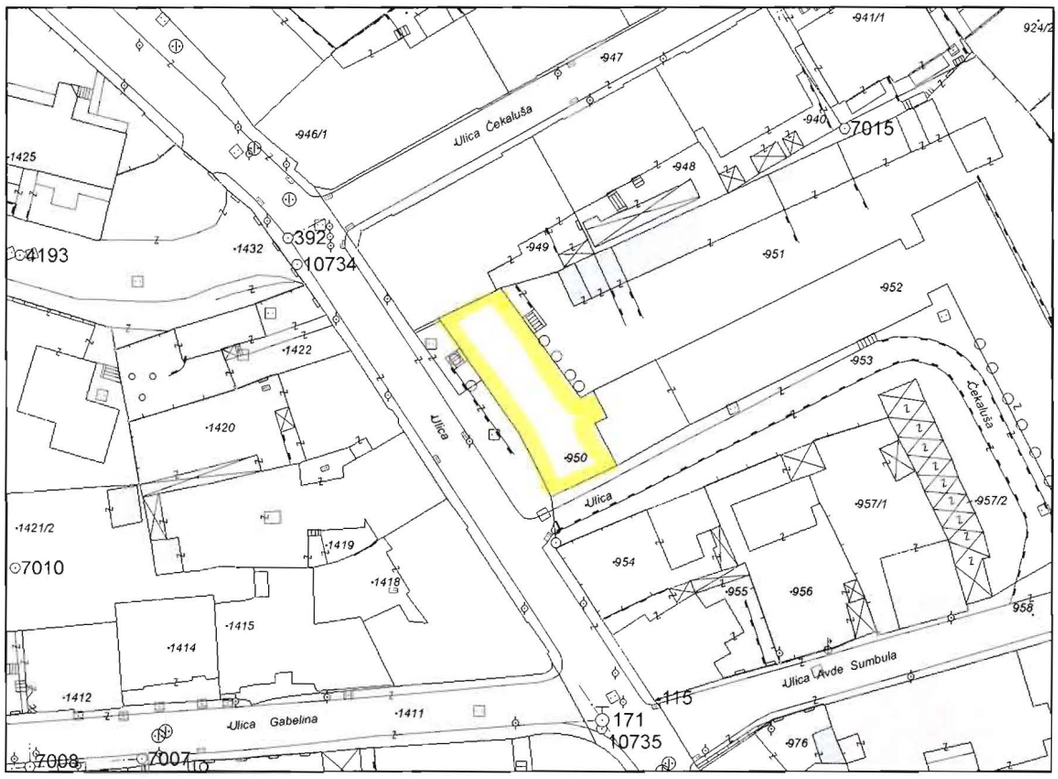

Naknada po Tarifnom broju 11. Privremene Odluke o naknadama za korištenje podataka premjera katastra (Sl. novine Federacije BiH br. 69/05) od 14.12.2005 god., u iznosu od ___ KM, uplaćena i zavedena u spisku porudžbina pod rednim brojem ___ 2008.god.

Katastarski podaci:

P.L.	Parcela	Naziv	Kultura	m2	Posjednik	Adresa	Posjed
215	950	UL.CEKALUŠA	Kuca i zgrada	319	BOSNA I HERCEGOVINA	SARAJEVO M.TITA	1/1

Gruntovni podaci:

Stari premjer: K.č. Dio 148 K.O. SARAJEVO LVI

Sarajevo, 20.08.2009

Izradio:

M.P.

Pom. Općinskog Načelnika
Konjičanin Damir dipl.pravnik

ORGAN KOJI VODI JAVNU EVIDENCIJU (naziv, sjedište, kontakt-podaci, ovlašteno službeno lice):
OPĆINA CENTAR SARAJEVO, SLUŽBA ZA UPRAVU ZA IMOVINSKO PRAVNE POSLOVE GEODETSKE POSLOVE I KATASTAR NEKRETNINA, MIS IRBINA BR.1, Tel 562407, MUJAN AMIR dipl.ing.geod.

Rbr.	PODACI O NEKRETNINAMA (prema posljednjem stanju u katastru)	
1.	NAZIV POLITIČKE OPŠTINE / OPĆINE	OPĆINA CENTAR SARAJEVO
2.	NAZIV KATASTARSKE OPŠTINE / OPĆINE	K.O. IV
3.	BROJ POSJEDOVNOG LISTA	215
4.	BROJ KATASTARSKE PARCELE (stari i novi premjer)	K.Č. DIO 148 S.P. / K.Č. 950 N.P.
5.	OZNAKA PARCELE	UL. ČEKALUŠA
6.	POVRŠINA PARCELE	319 m²
7.	PODACI O POSJEDNIKU (i dio posjeda)	BIH
8.	OSTALE NAPOMENE	

Bosna i Hercegovina
Federacija Bosna i Hercegovina
Kanton Sarajevo

OPĆINA CENTAR SARAJEVO
Služba za upravu za imovinske-pravne poslove, geodetske poslove i katastar nekretnina

Katastarska općina: Sarajevo IV

Broj plana: SA 129,

KOPIJA KATASTARSKOG PLANA

Razmjera 1:1000

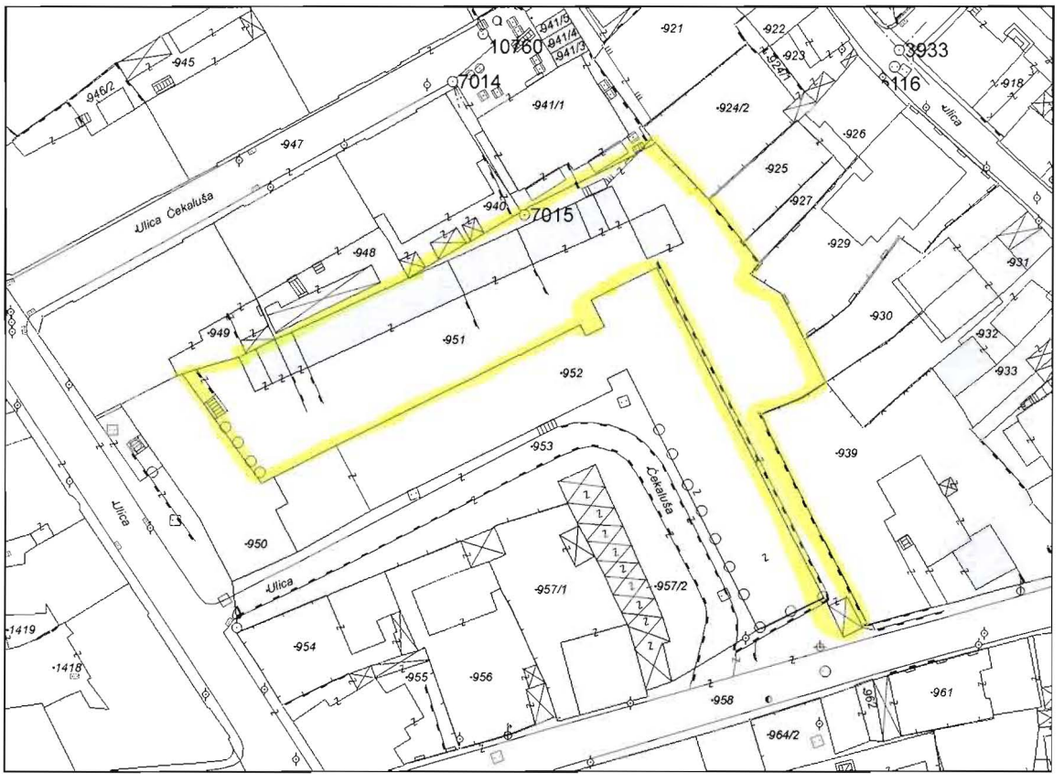

Naknada po Tarifnom broju 11. Privremene Odluke o naknadama za korištenje podataka premjera katastra (Sl. novine Federacije BiH br. 69/05) od 14.12.2005 god., u iznosu od _____ KM, uplaćena i zavedena u spisku porudžbina pod rednim brojem _____ 2008.god.

Katastarski podaci:

P.L.	Parcela	Naziv	Kultura	m2	Posjednik	Adresa	Posjed
215	951	UL.ČEKALUŠA	Kuca i zgrada	328	BOSNA I HERCEGOVINA	SARAJEVO M.TITA	1/1
			Dvoriste	1473			

Gruntovni podaci:

Stari premjer: K.č. 105 K.O. SARAJEVO LVI

Sarajevo, 20.08.2009

Izradio:

M.P.

Pom. Općinskog Načelnika
Konjičanin Damir dipl.pravnik

ORGAN KOJI VODI JAVNU EVIDENCIJU (naziv, sjedište, kontakt-podaci, ovlašteno službeno lice):
OPĆINA CENTAR SARAJEVO, SLUŽBA ZA UPRAVU ZA IMOVINSKO PRAVNE POSLOVE GEODETSKE POSLOVE I KATASTAR NEKRETNINA, MIS IRBINA BR. 1, Tel. 562407, MUJAN AMIR dipl.ing.geod.

Rbr.	PODACI O NEKRETNINAMA (prema posljednjem stanju u katastru)	
1.	NAZIV POLITIČKE OPŠTINE / OPĆINE	OPĆINA CENTAR SARAJEVO
2.	NAZIV KATASTARSKE OPŠTINE / OPĆINE	K.O. IV
3.	BROJ POSJEDOVNOG LISTA	215
4.	BROJ KATASTARSKE PARCELE (stari i novi premjer)	K.Č. 106 S.P. / K.Č. 951 N.P.
5.	OZNAKA PARCELE	UL. ČEKALUŠA
6.	POVRŠINA PARCELE	1801 m²
7.	PODACI O POSJEDNIKU (i dio posjeda)	BIH
8.	OSTALE NAPOMENE	

Bosna i Hercegovina
Federacija Bosna i Hercegovina
Kanton Sarajevo

OPĆINA CENTAR SARAJEVO
Služba za upravu za imovinske-pravne poslove, geodetske poslove i katastar nekretnina

Katastarska općina: Sarajevo IV

Broj plana: SA 129,

KOPIJA KATASTARSKOG PLANA

Razmjera 1:1000

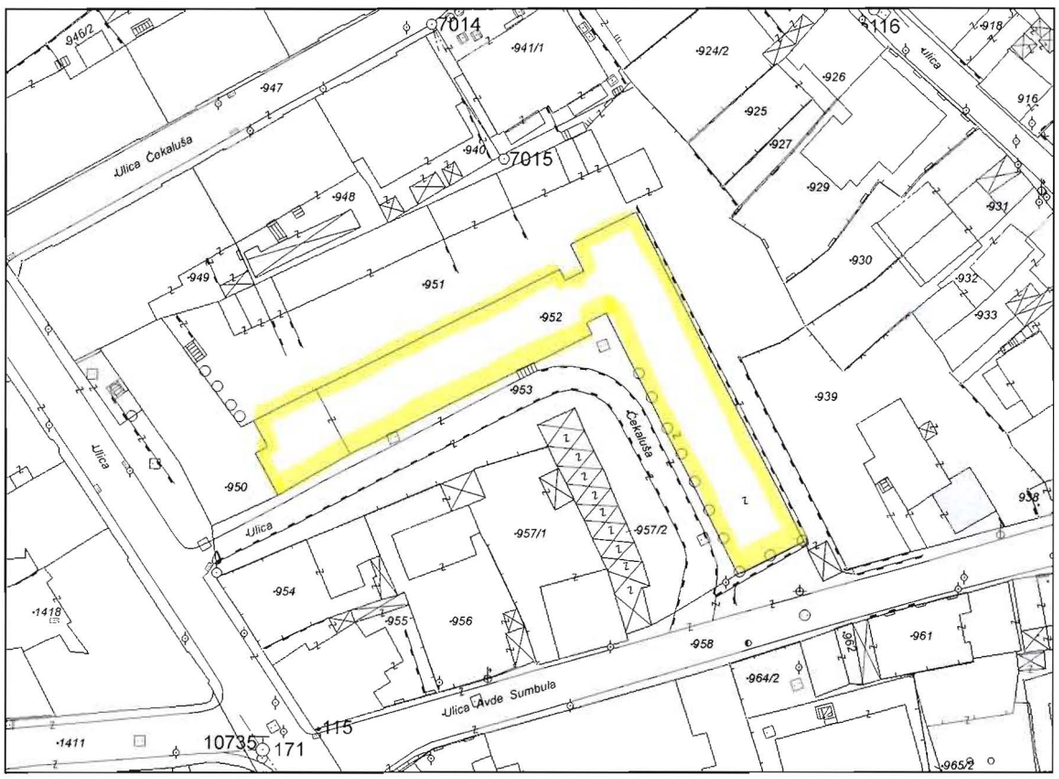

Naknada po Tarifnom broju 11. Privremene Odluke o naknadama za korištenje podataka premjera katastra (Sl. novine Federacije BiH br. 69/05) od 14.12.2005 god., u iznosu od _____ KM, uplaćena i zavedena u spisku porudžbina pod rednim brojem _____ 2008.god.

Katastarski podaci:

P.L.	Parcela	Naziv	Kultura	m2	Posjednik	Adresa	Posjed
215	952	UL.ČEKALUŠA	Kuca i zgrada	1120	BOSNA I HERCEGOVINA	SARAJEVO M.TITA	1/1

Gruntovni podaci:

Stari premjer: K.Č. DIO 148 K.O. SARAJEVO LVI

Sarajevo, 20.08.2009

Izradio:

M.P.

Pom. Općinskog Načelnika
Konjičanin Damir dipl.pravnik

ORGAN KOJI VODI JAVNU EVIDENCIJU (naziv, sjedište, kontakt-podaci, ovlašteno službeno lice):
OPĆINA CENTAR SARAJEVO, SLUŽBA ZA UPRAVU ZA IMOVINSKO PRAVNE POSLOVE GEODETSKE POSLOVE I KATASTAR NEKRETNINA, MIS IRBINA BR.1, Tel. 562407, MUJAN AMIR dipl.ing.geod.

Rbr.	PODACI O NEKRETNINAMA (prema posljednjem stanju u katastru)	
1.	NAZIV POLITIČKE OPŠTINE / OPĆINE	OPĆINA CENTAR SARAJEVO
2.	NAZIV KATASTARSKE OPŠTINE / OPĆINE	K.O. IV
3.	BROJ POSJEDOVNOG LISTA	215
4.	BROJ KATASTARSKE PARCELE (stari i novi premjer)	K.Č. DIO 148 S.P. / K.Č. 952 N.P.
5.	OZNAKA PARCELE	UL. ČEKALUŠA
6.	POVRŠINA PARCELE	1120 m²
7.	PODACI O POSJEDNIKU (i dio posjeda)	BIH
8.	OSTALE NAPOMENE	

Bosna i Hercegovina
Federacija Bosna i Hercegovina
Kanton Sarajevo

OPĆINA CENTAR SARAJEVO
Služba za upravu za imovinske-pravne poslove, geodetske poslove i katastar nekretnina

Katastarska općina: Sarajevo IV

Broj plana: SA 129,

KOPIJA KATASTARSKOG PLANA

Razmjera 1:1000

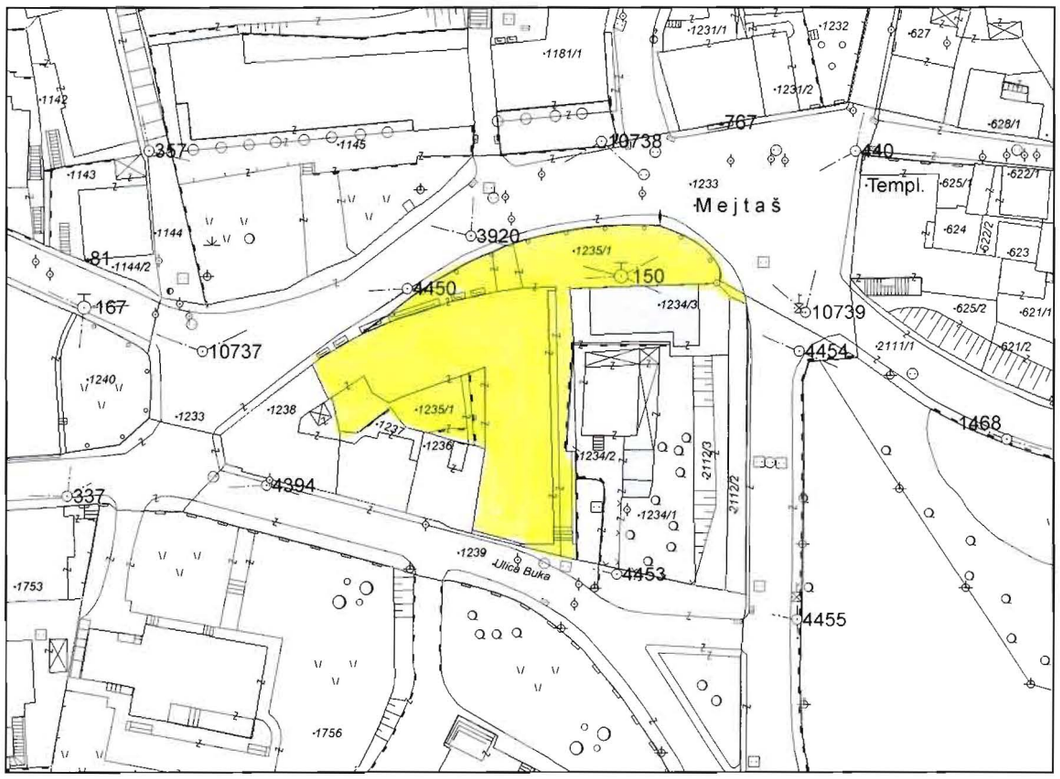

Naknada po Tarifnom broju 11. Privremene Odluke o naknadama za korištenje podataka premjera katastra (Sl. novine Federacije BiH br. 69/05) od 14.12.2005 god., u iznosu od ____ KM, uplaćena i zavedena u spisku porudžbina pod rednim brojem ____ 2008.god.

Katastarski podaci:

P.L.	Parcela	Naziv	Kultura	m2	Posjednik	Adresa	Posjed
215	1235/1	MEJTAŠ	Kuca i zgrada	627	BOSNA I HERCEGOVINA	SARAJEVO M.TITA	1/1
			Dvoriste	518			

Gruntovni podaci:

Stari premjer: K.č. 7. K.č. 67. K.č. 286, K.č. 251
K.O. SARAJEVO XLVI

Sarajevo, 20.08.2009

Izradio:

M.P.

Pom. Općinskog Načelnika
Konjičanin Damir dipl.pravnik

ORGAN KOJI VODI JAVNU EVIDENCIJU (naziv, sjedište, kontakt-podaci, ovlašteno službeno lice):
OPĆINA CENTAR SARAJEVO, SLUŽBA ZA UPRAVU ZA IMOVINSKO PRAVNE POSLOVE GEODETSKE POSLOVE I KATASTAR NEKRETNINA, MIS IRBINA BR.1, Tel. 562407, MUJAN AMIR dipl.ing.geod.

Rbr.	PODACI O NEKRETNINAMA (prema posljednjem stanju u katastru)	
1.	NAZIV POLITIČKE OPŠTINE / OPĆINE	OPĆINA CENTAR SARAJEVO
2.	NAZIV KATASTARSKE OPŠTINE / OPĆINE	K.O. IV
3.	BROJ POSJEDOVNOG LISTA	215
4.	BROJ KATASTARSKE PARCELE (stari i novi premjer)	K.Č 7, K.Č. 67, K.Č. 286 K.Č. 251 S.P. / K.Č. 1235/1 N.P.
5.	OZNAKA PARCELE	MEJTAŠ
6.	POVRŠINA PARCELE	1145 m²
7.	PODACI O POSJEDNIKU (i dio posjeda)	BIH
8.	OSTALE NAPOMENE	

Bosna i Hercegovina
Federacija Bosna i Hercegovina
Kanton Sarajevo

OPĆINA CENTAR SARAJEVO
Služba za upravu za imovinske-pravne poslove, geodetske poslove i katastar nekretnina

Katastarska općina: Sarajevo IV

Broj plana: SA 148,

KOPIJA KATASTARSKOG PLANA

Razmjera 1:1000

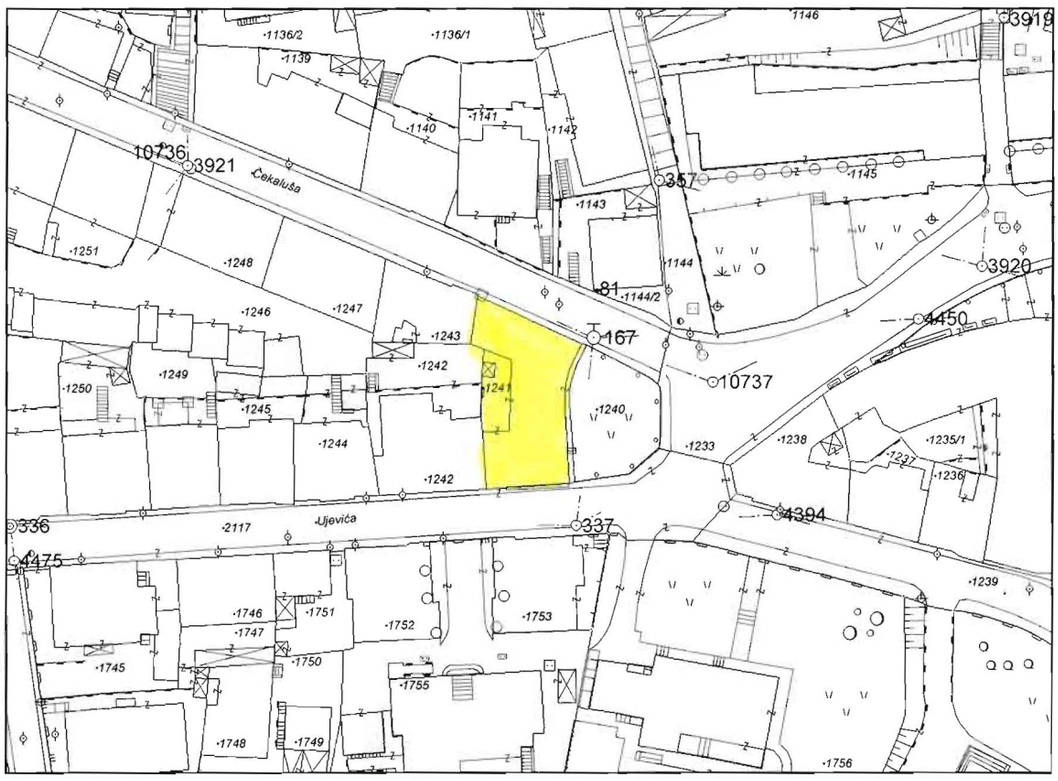

Naknada po Tarifnom broju 11. Privremene Odluke o naknadama za korištenje podataka premjera katastra (Sl. novine Federacije BiH br. 69/05) od 14.12.2005 god., u iznosu od ____ KM, uplaćena i zavedena u spisku porudžbina pod rednim brojem ____ 2008.god.

Katastarski podaci:

P.L.	Parcela	Naziv	Kultura	m2	Posjednik	Adresa	Posjed
215	1241	UL.CEKALUŠA	Kuca i zgrada	288	BOSNA I HERCEGOVINA	SARAJEVO M.TITA	1/1
			Dvoriste	29			

Gruntovni podaci:

Stari premjer: K.č. 37 k.o. SARAJEVO XLVI

Sarajevo, 20.08.2009

Izradio:

M.P.

Pom. Općinskog Načelnika
Konjičanin Damir dipl.pravnik

ORGAN KOJI VODI JAVNU EVIDENCIJU (naziv, sjedište, kontakt-podaci, ovlašteno službeno lice):
OPĆINA CENTAR SARAJEVO, SLUŽBA ZA UPRAVU ZA IMOVINSKO PRAVNE POSLOVE GEODETSKE POSLOVE I KATASTAR NEKRETNINA, MIS IRBINA BR.1, Tel 562407, MUJAN AMIR dipl.ing.geod.

Rbr.	PODACI O NEKRETNINAMA (prema posljednjem stanju u katastru)	
1.	NAZIV POLITIČKE OPŠTINE / OPĆINE	OPĆINA CENTAR SARAJEVO
2.	NAZIV KATASTARSKE OPŠTINE / OPĆINE	K.O. IV
3.	BROJ POSJEDOVNOG LISTA	215
4.	BROJ KATASTARSKE PARCELE (stari i novi premjer)	K.Č. 37 S.P. / K.Č. 1241 N.P
5.	OZNAKA PARCELE	UL. ČEKALUŠA
6.	POVRŠINA PARCELE	317 m²
7.	PODACI O POSJEDNIKU (i dio posjeda)	BIH
8.	OSTALE NAPOMENE	

Bosna i Hercegovina
Federacija Bosna i Hercegovina
Kanton Sarajevo

OPĆINA CENTAR SARAJEVO
Služba za upravu za imovinske-pravne poslove, geodetske poslove i katastar nekretnina

Katastarska općina: Sarajevo IV

Broj plana: SA 129,

KOPIJA KATASTARSKOG PLANA

Razmjera 1:1000

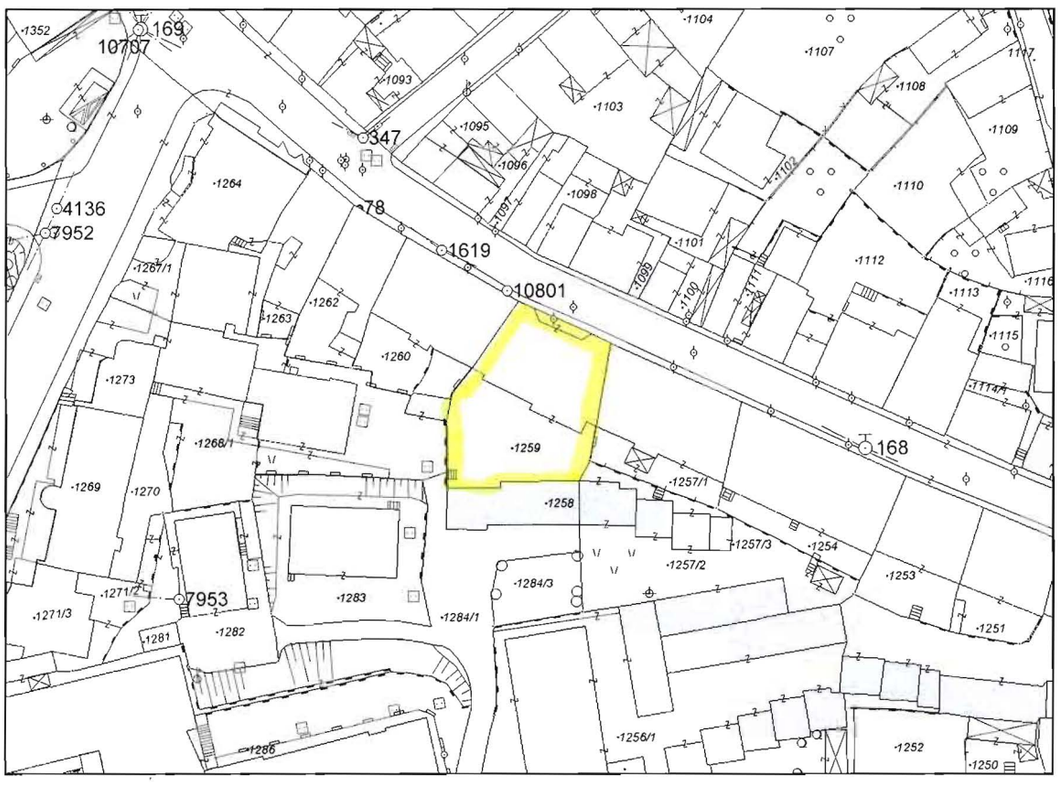

Naknada po Tarifnom broju 11. Privremene Odluke o naknadama za korištenje podataka premjera katastra (Sl. novine Federacije BiH br. 69/05) od 14.12.2005 god., u iznosu od ____ KM, uplaćena i zavedena u spisku porudžbina pod rednim brojem ____ 2008.god.

Katastarski podaci:

P.L.	Parcela	Naziv	Kultura	m2	Posjednik	Adresa	Posjed
215	1259	UL.ČEKALUSA	Kuca i zgrada	221	BOSNA I HERCEGOVINA	SARAJEVO M.TITA	1/1
			Dvoriste	242			

Gruntovni podaci:

Stari premjer: K.Č. 120 K.O. SARAJEVO XLVI

Sarajevo, 20.08.2009

Izradio:

M.P.

Pom. Općinskog Načelnika
Konjičanin Damir dipl.pravnik

ORGAN KOJI VODI JAVNU EVIDENCIJU (naziv, sjedište, kontakt-podaci, ovlašteno službeno lice):
OPĆINA CENTAR SARAJEVO, SLUŽBA ZA UPRAVU ZA IMOVINSKO PRAVNE POSLOVE GEODETSKE POSLOVE I KATASTAR NEKRETNINA, MIS IRBINA BR.1, Tel 562407, MUJAN AMIR dipl.ing.geod.

Rbr.	PODACI O NEKRETNINAMA (prema posljednjem stanju u katastru)	
1.	NAZIV POLITIČKE OPŠTINE / OPĆINE	OPĆINA CENTAR SARAJEVO
2.	NAZIV KATASTARSKE OPŠTINE / OPĆINE	K.O. IV
3.	BROJ POSJEDOVNOG LISTA	215
4.	BROJ KATASTARSKE PARCELE (stari i novi premjer)	K.Č. 120 S.P. / K.Č. 1259 N.P.
5.	OZNAKA PARCELE	UL. ČEKALUŠA
6.	POVRŠINA PARCELE	463 m²
7.	PODACI O POSJEDNIKU (i dio posjeda)	BIH
8.	OSTALE NAPOMENE	

Bosna i Hercegovina
Federacija Bosna i Hercegovina
Kanton Sarajevo

OPĆINA CENTAR SARAJEVO
Služba za upravu za imovinske-pravne poslove, geodetske poslove i katastar nekretnina

Katastarska općina: Sarajevo IV

Broj plana: SA 128,

KOPIJA KATASTARSKOG PLANA

Razmjera 1:1000

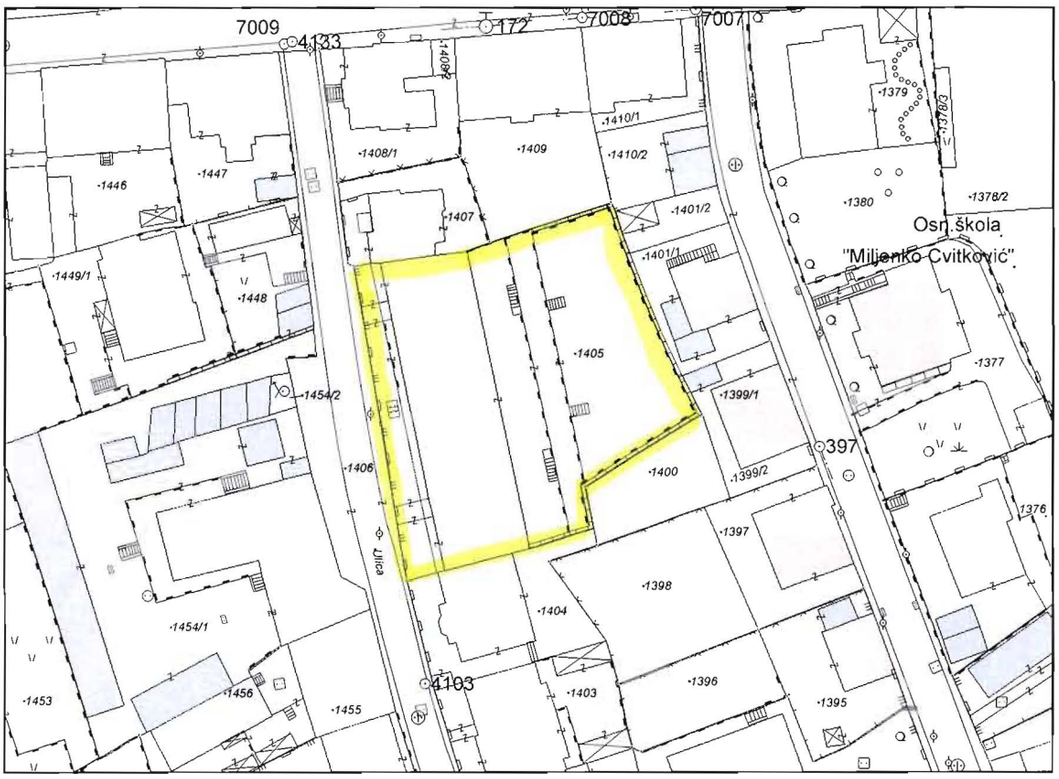

Naknada po Tarifnom broju 11. Privremene Odluke o naknadama za korištenje podataka premjera katastra (Sl. novine Federacije BiH br. 69/05) od 14.12.2005 god., u iznosu od ____ KM, uplaćena i zavedena u spisku porudžbina pod rednim brojem _____ 2008.god.

Katastarski podaci:

P.L.	Parcela	Naziv	Kultura	m2	Posjednik	Adresa	Posjed
215	1405	UL.JOSIPA VANCAŠA	Kuca i zgrada	568	BOSNA I HERCEGOVINA	SARAJEVO M.TITA	1/1
			Dvoriste	1142			

Gruntovni podaci:

Stari premjer: K.č.351; K.č.272; K.č.75; K.č.76; K.č.273
K.O. SARAJEVO LVI

Sarajevo, 20.08.2009

Izradio:

M.P.

Pom. Općinskog Načelnika
Konjičanin Damir dipl.pravnik

ORGAN KOJI VODI JAVNU EVIDENCIJU (naziv, sjedište, kontakt-podaci, ovlašteno službeno lice):
OPĆINA CENTAR SARAJEVO, SLUŽBA ZA UPRAVU ZA IMOVINSKO PRAVNE POSLOVE GEODETSKE POSLOVE I KATASTAR NEKRETNINA, MIS IRBINA BR. 1, Tel. 562407, MUJAN AMIR dipl.ing.geod.

Rbr.	PODACI O NEKRETNINAMA (prema posljednjem stanju u katastru)	
1.	NAZIV POLITIČKE OPŠTINE / OPĆINE	OPĆINA CENTAR SARAJEVO
2.	NAZIV KATASTARSKE OPŠTINE / OPĆINE	K.O. IV
3.	BROJ POSJEDOVNOG LISTA	215.
4.	BROJ KATASTARSKE PARCELE (stari i novi premjer)	K.Č. 351, K.Č. 272, K.Č. 75 K.Č. 76, K.Č. 273 S.P. / K.Č. 1405 N.P.
5.	OZNAKA PARCELE	UL. JOSIPA VANCAŠA
6.	POVRŠINA PARCELE	1710 m²
7.	PODACI O POSJEDNIKU (i dio posjeda)	BiH
8.	OSTALE NAPOMENE	

Bosna i Hercegovina
Federacija Bosna i Hercegovina
Kanton Sarajevo

OPĆINA CENTAR SARAJEVO
Služba za upravu za imovinske-pravne poslove, geodetske poslove i katastar nekretnina

Katastarska općina: Sarajevo IV

Broj plana: SA 128,

KOPIJA KATASTARSKOG PLANA

Razmjera 1:1000

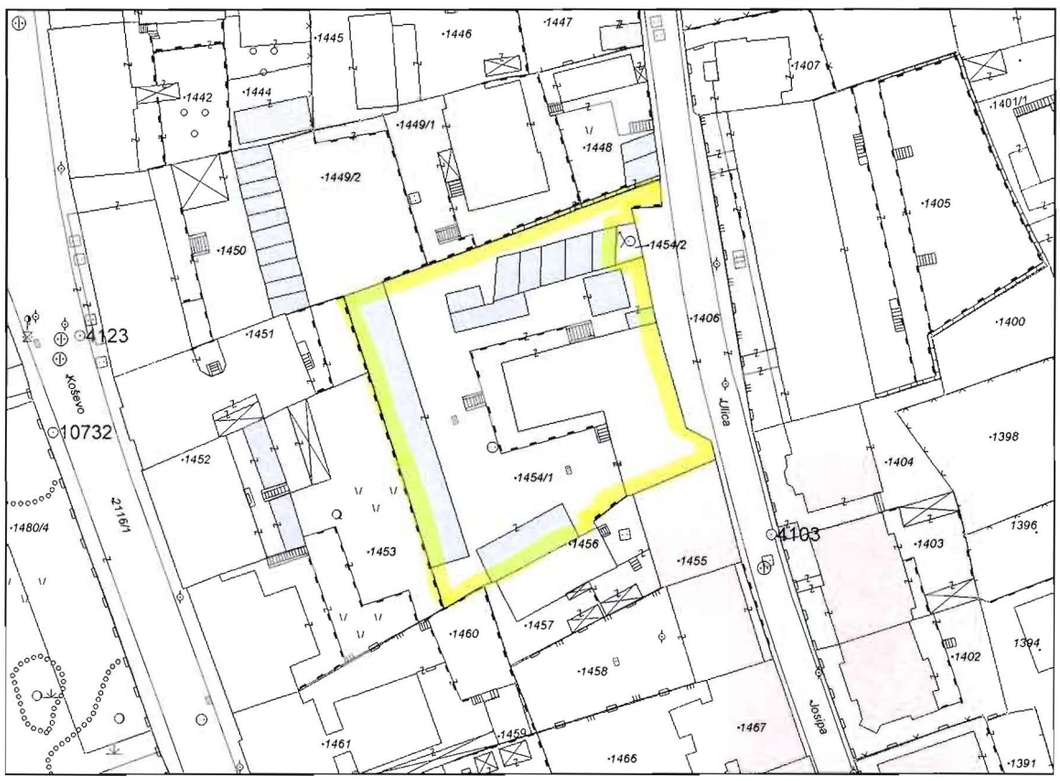

Naknada po Tarifnom broju 11. Privremene Odluke o naknadama za korištenje podataka premjera katastra (Sl. novine Federacije BiH br. 69/05) od 14.12.2005 god., u iznosu od ____ KM, uplaćena i zavedena u spisku porudžbina pod rednim brojem _____ 2008.god.

Katastarski podaci:

P.L.	Parcela	Naziv	Kultura	m2	Posjednik	Adresa	Posjed
215	1454/1	UL.JOSIPA VANCAŠA	Kuca i zgrada	304	BOSNA I HERCEGOVINA	SARAJEVO M.TITA	1/1
			Dvoriste	1529			

Gruntovni podaci:

Stari premjer: K.č.397; K.č.74 K.O.SARAJEVO LV1

Sarajevo, 20.08.2009

Izradio:

M.P.

Pom. Općinskog Načelnika
Konjičanin Damir dipl.pravnik

ORGAN KOJI VODI JAVNU EVIDENCIJU (naziv, sjedište, kontakt-podaci, ovlašteno službeno lice):
OPĆINA CENTAR SARAJEVO, SLUŽBA ZA UPRAVU ZA IMOVINSKO PRAVNE POSLOVE GEODETSKE POSLOVE I KATASTAR NEKRETNINA, MIS IRBINA BR.1, Tel. 562407, MUJAN AMIR dipl.ing.geod.

Rbr.	PODACI O NEKRETNINAMA (prema posljednjem stanju u katastru)	
1.	NAZIV POLITIČKE OPŠTINE / OPĆINE	OPĆINA CENTAR SARAJEVO
2.	NAZIV KATASTARSKE OPŠTINE / OPĆINE	K.O. IV
3.	BROJ POSJEDOVNOG LISTA	215
4.	BROJ KATASTARSKE PARCELE (stari i novi premjer)	K.Č. 397, K.Č. 74 S.P. / K.Č. 1454/1 N.P.
5.	OZNAKA PARCELE	UL. JOSIPA VANCAŠA
6.	POVRŠINA PARCELE	1833 m²
7.	PODACI O POSJEDNIKU (i dio posjeda)	BIH
8.	OSTALE NAPOMENE	

Bosna i Hercegovina
Federacija Bosna i Hercegovina
Kanton Sarajevo

OPĆINA CENTAR SARAJEVO
Služba za upravu za imovinske-pravne poslove, geodetske poslove i katastar nekretnina

Katastarska općina: Sarajevo IV

Broj plana: SA 128,

KOPIJA KATASTARSKOG PLANA

Razmjera 1:1000

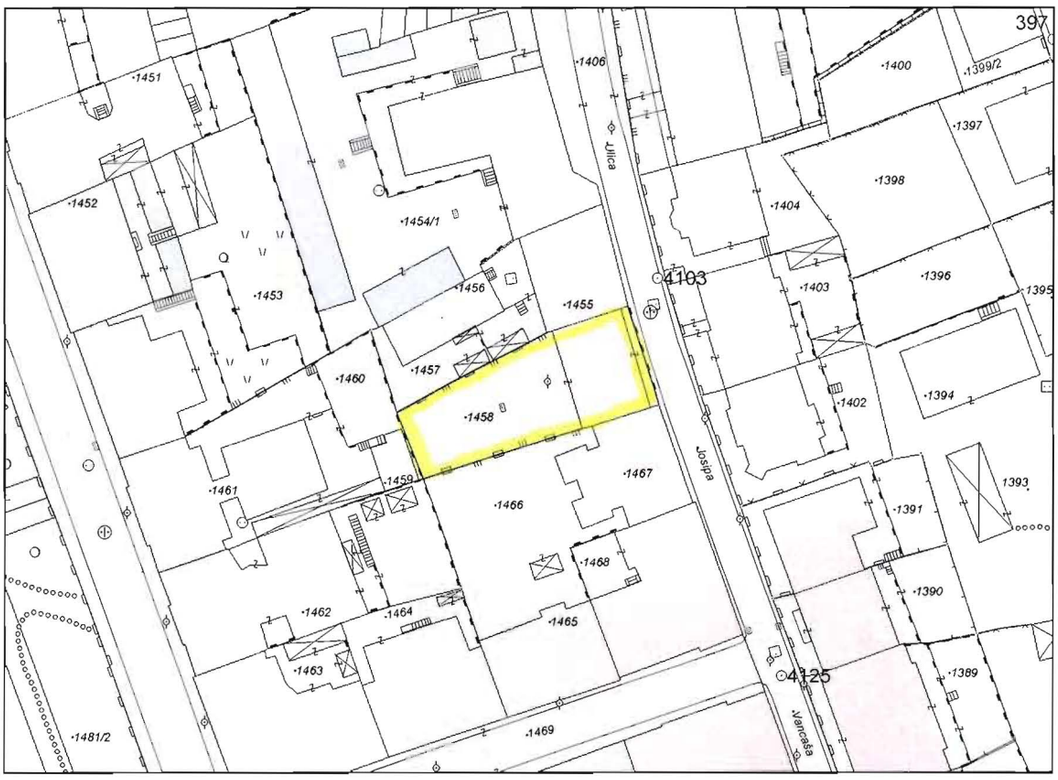

Naknada po Tarifnom broju 11. Privremene Odluke o naknadama za korištenje podataka premjera katastra (Sl. novine Federacije BiH br. 69/05) od 14.12.2005 god., u iznosu od _____ KM, uplaćena i zavedena u spisku porudžbina pod rednim brojem _____ 2008.god.

Katastarski podaci:

P.L.	Parcela	Naziv	Kultura	m2	Posjednik	Adresa	Posjed
215	1458	UL.JOSIPA VANCAŠA	Kuca i zgrada	164	BOSNA I HERCEGOVINA	SARAJEVO M.TITA	1/1
			Dvoriste	311			

Gruntovni podaci:

Stari premjer: K.č. 246 K.O. SARAJEVO LVI

Sarajevo, 20.08.2009

Izradio:

M.P.

Pom. Općinskog Načelnika
Konjičanin Damir dipl.pravnik

ORGAN KOJI VODI JAVNU EVIDENCIJU (naziv, sjedište, kontakt-podaci, ovlašteno službeno lice):
OPĆINA CENTAR SARAJEVO, SLUŽBA ZA UPRAVU ZA IMOVINSKO PRAVNE POSLOVE GEODETSKE POSLOVE I KATASTAR NEKRETNINA, MIS IRBINA BR.1, Tel 562407, MUJAN AMIR dipl.ing.geod.

Rbr.	PODACI O NEKRETNINAMA (prema posljednjem stanju u katastru)	
1.	NAZIV POLITIČKE OPŠTINE / OPĆINE	OPĆINA CENTAR SARAJEVO
2.	NAZIV KATASTARSKE OPŠTINE / OPĆINE	K.O. IV
3.	BROJ POSJEDOVNOG LISTA	215
4.	BROJ KATASTARSKE PARCELE (stari i novi premjer)	K.Č. 246 S.P. / K.Č. 1458 N.P.
5.	OZNAKA PARCELE	UL. JOSIPA VANCAŠA
6.	POVRŠINA PARCELE	475 m²
7.	PODACI O POSJEDNIKU (i dio posjeda)	BIH
8.	OSTALE NAPOMENE	

Bosna i Hercegovina
Federacija Bosna i Hercegovina
Kanton Sarajevo

OPĆINA CENTAR SARAJEVO
Služba za upravu za imovinske-pravne poslove, geodetske poslove i katastar nekretnina

Katastarska općina: Sarajevo IV

Broj plana: SA 147,

KOPIJA KATASTARSKOG PLANA

Razmjera 1:1000

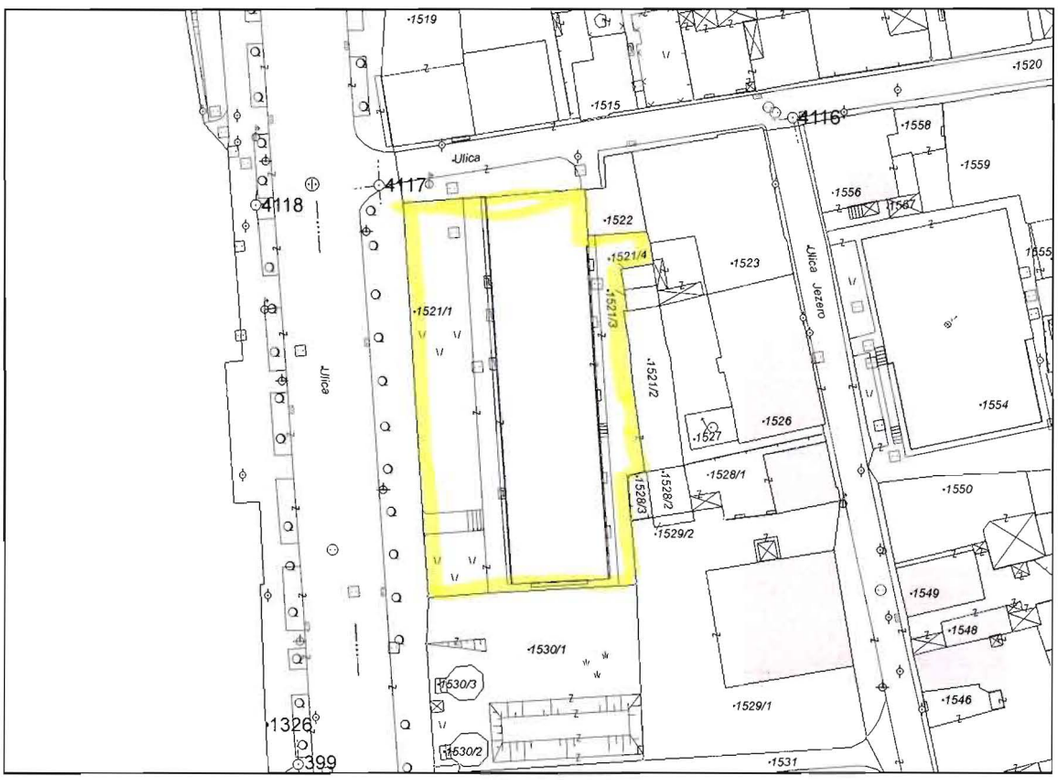

Naknada po Tarifnom broju 11. Privremene Odluke o naknadama za korištenje podataka premjera katastra (Sl. novine Federacije BiH br. 69/05) od 14.12.2005 god., u iznosu od _____ KM, uplaćena i zavedena u spisku porudžbina pod rednim brojem _____ 2008.god.

Katastarski podaci:

P.L.	Parcela	Naziv	Kultura	m2	Posjednik	Adresa	Posjed
215	1521/1	UL.ALI PAŠINA	Kuca i zgrada	991	BOSNA I HERCEGOVINA	SARAJEVO M.TITA	1/1
			Dvoriste	763			

Gruntovni podaci:

Stari premjer: K.č. 407, 356, 365, 366, 312, 408, Dio 409, Dio 410 K.O. SARAJEVO LV

Sarajevo, 20.08.2009

Izradio:

M.P.

Pom. Općinskog Načelnika
Konjičanin Damir dipl.pravnik

ORGAN KOJI VODI JAVNU EVIDENCIJU (naziv, sjedište, kontakt-podaci, ovlašteno službeno lice):
OPĆINA CENTAR SARAJEVO, SLUŽBA ZA UPRAVU ZA IMOVINSKO PRAVNE POSLOVE GEODETSKE POSLOVE I KATASTAR NEKRETNINA, MIS IRBINA BR.1, Tel 562407, MUJAN AMIR dipl.ing.geod.

Rbr.	PODACI O NEKRETNINAMA (prema posljednjem stanju u katastru)	
1.	NAZIV POLITIČKE OPŠTINE / OPĆINE	OPĆINA CENTAR SARAJEVO
2.	NAZIV KATASTARSKE OPŠTINE / OPĆINE	K.O. IV
3.	BROJ POSJEDOVNOG LISTA	215
4.	BROJ KATASTARSKE PARCELE (stari i novi premjer)	DIO 409, DIO 410 K.Č. 407, 356, 365, 366, 312, 408 S.P. / K.Č. 1521/1 N.P.
5.	OZNAKA PARCELE	UL. ALI PAŠINA
6.	POVRŠINA PARCELE	1754 m²
7.	PODACI O POSJEDNIKU (i dio posjeda)	BIH
8.	OSTALE NAPOMENE	

Bosna i Hercegovina
Federacija Bosna i Hercegovina
Kanton Sarajevo

OPĆINA CENTAR SARAJEVO
Služba za upravu za imovinske-pravne poslove, geodetske poslove i katastar nekretnina

Katastarska općina: Sarajevo IV

Broj plana: SA 147,

KOPIJA KATASTARSKOG PLANA

Razmjera 1:1000

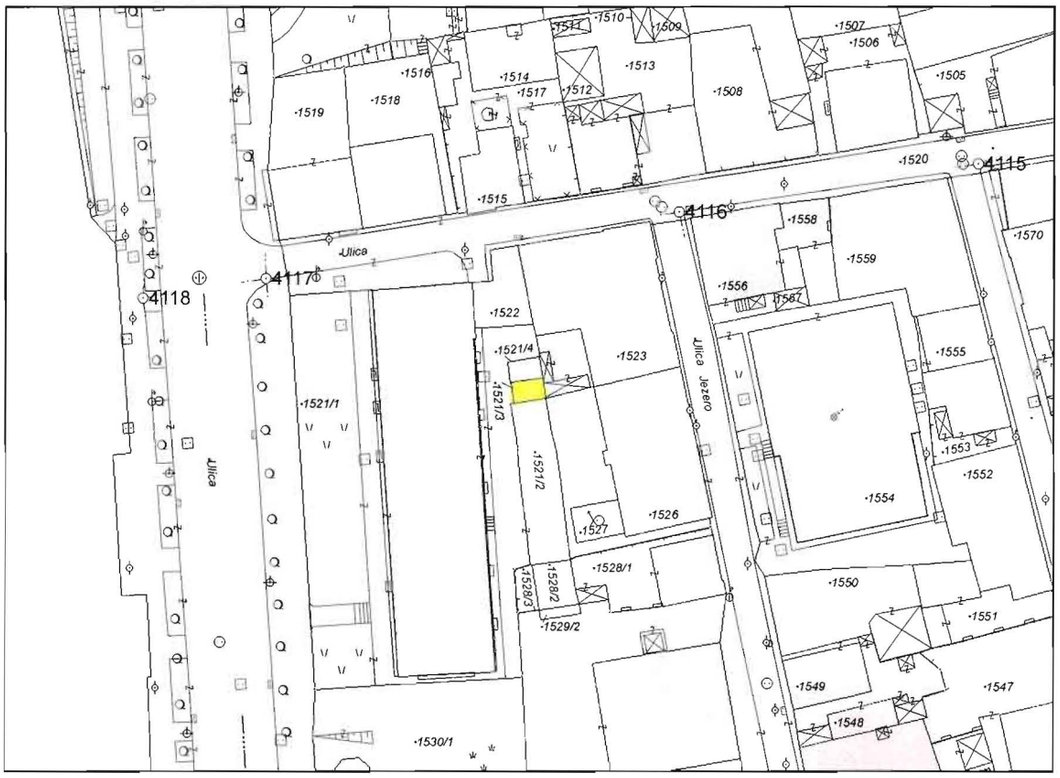

Naknada po Tarifnom broju 11. Privremene Odluke o naknadama za korištenje podataka premjera katastra (Sl. novine Federacije BiH br. 69/05) od 14.12.2005 god., u iznosu od ____ KM, uplaćena i zavedena u spisku porudžbina pod rednim brojem ____ 2008.god.

Katastarski podaci:

P.L.	Parcela	Naziv	Kultura	m2	Posjednik	Adresa	Posjed
215	1521/3	UL.ALI PAŠINA	Gradiliste	13	BOSNA I HERCEGOVINA	SARAJEVO M.TITA	1/1

Gruntovni podaci:

Stari premjer: K.č. 427 K.O. SARAJEVO LV

Sarajevo, 20.08.2009

Izradio:

M.P.

Pom. Općinskog Načelnika
Konjičanin Damir dipl.pravnik

ORGAN KOJI VODI JAVNU EVIDENCIJU (naziv, sjedište, kontakt-podaci, ovlašteno službeno lice):
OPĆINA CENTAR SARAJEVO, SLUŽBA ZA UPRAVU ZA IMOVINSKO PRAVNE POSLOVE GEODETSKE POSLOVE I KATASTAR NEKRETNINA, MIS IRBINA BR.1, Tel. 562407, MUJAN AMIR dipl.ing.geod.

Rbr.	PODACI O NEKRETNINAMA (prema posljednjem stanju u katastru)	
1.	NAZIV POLITIČKE OPŠTINE / OPĆINE	OPĆINA CENTAR SARAJEVO
2.	NAZIV KATASTARSKE OPŠTINE / OPĆINE	K.O. IV
3.	BROJ POSJEDOVNOG LISTA	215
4.	BROJ KATASTARSKE PARCELE (stari i novi premjer)	K.Č. 427 SP. / K.Č. 1521/3 N.P.
5.	OZNAKA PARCELE	UL. ALI PAŠINA
6.	POVRŠINA PARCELE	13 m²
7.	PODACI O POSJEDNIKU (i dio posjeda)	BIH
8.	OSTALE NAPOMENE	

Bosna i Hercegovina
Federacija Bosna i Hercegovina
Kanton Sarajevo

OPĆINA CENTAR SARAJEVO
Služba za upravu za imovinske-pravne poslove, geodetske poslove i katastar nekretnina

Katastarska općina: Sarajevo IV

Broj plana: SA 147,

KOPIJA KATASTARSKOG PLANA

Razmjera 1:1000

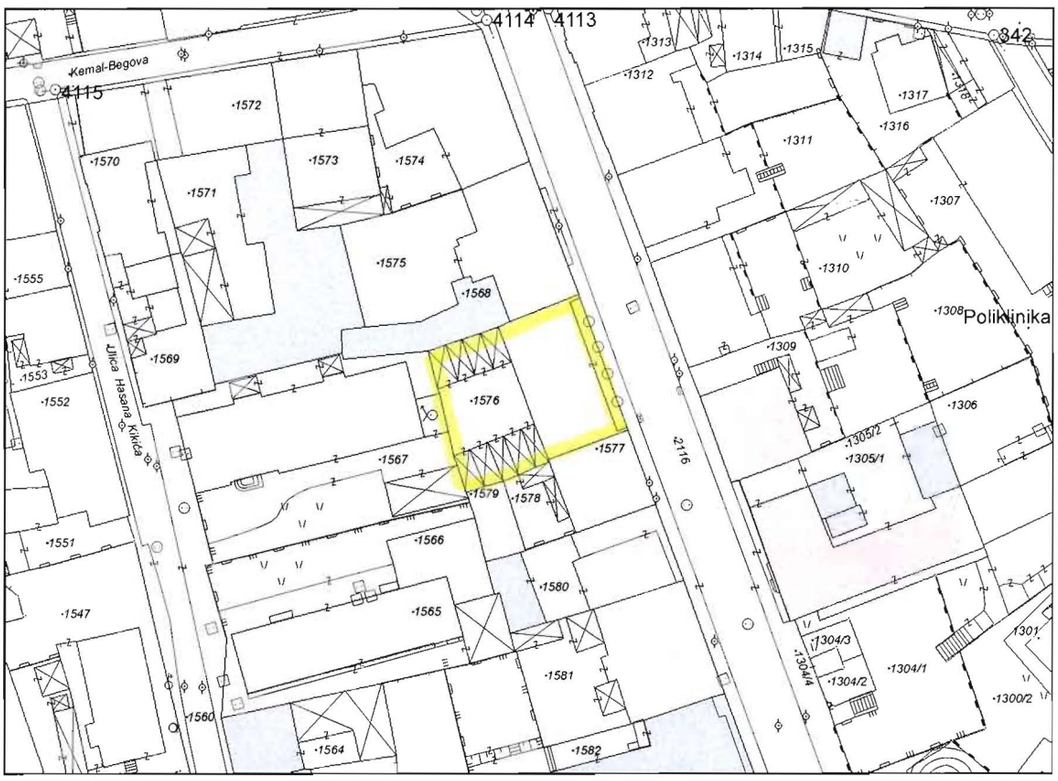

Naknada po Tarifnom broju 11. Privremene Odluke o naknadama za korištenje podataka premjera katastra (Sl. novine Federacije BiH br. 69/05) od 14.12.2005 god., u iznosu od ___ KM, uplaćena i zavedena u spisku porudžbina pod rednim brojem ___ 2008.god.

Katastarski podaci:

P.L.	Parcela	Naziv	Kultura	m2	Posjednik	Adresa	Posjed
215	1576	UL.KOŠEVO	Kuca i zgrada	382	BOSNA I HERCEGOVINA	SARAJEVO M.TITA	1/1
			Dvoriste	118			

Gruntovni podaci:

Stari premjer: K.č. 158 K.O. SARAJEVO LV

Sarajevo, 20.08.2009

Izradio:

M.P.

Pom. Općinskog Načelnika
Konjičanin Damir dipl.pravnik

ORGAN KOJI VODI JAVNU EVIDENCIJU (naziv, sjedište, kontakt-podaci, ovlašteno službeno lice):
OPĆINA CENTAR SARAJEVO, SLUŽBA ZA UPRAVU ZA IMOVINSKO PRAVNE POSLOVE GEODETSKE POSLOVE I KATASTAR NEKRETNINA, MIS IRBINA BR.1, Tel. 562407, MUJAN AMIR dipl.ing.geod.

Rbr.	PODACI O NEKRETNINAMA (prema posljednjem stanju u katastru)	
1.	NAZIV POLITIČKE OPŠTINE / OPĆINE	OPĆINA CENTAR SARAJEVO
2.	NAZIV KATASTARSKE OPŠTINE / OPĆINE	K.O. IV
3.	BROJ POSJEDOVNOG LISTA	215
4.	BROJ KATASTARSKE PARCELE (stari i novi premjer)	K.Č. 158 S.P. / K.Č. 1576 N.P.
5.	OZNAKA PARCELE	UL. KOŠEVO
6.	POVRŠINA PARCELE	500 m²
7.	PODACI O POSJEDNIKU (i dio posjeda)	BIH
8.	OSTALE NAPOMENE	

Bosna i Hercegovina
Federacija Bosna i Hercegovina
Kanton Sarajevo

OPĆINA CENTAR SARAJEVO
Služba za upravu za imovinske-pravne poslove, geodetske poslove i katastar nekretnina

Katastarska općina: Sarajevo IV

Broj plana: SA 148,

KOPIJA KATASTARSKOG PLANA

Razmjera 1:1000

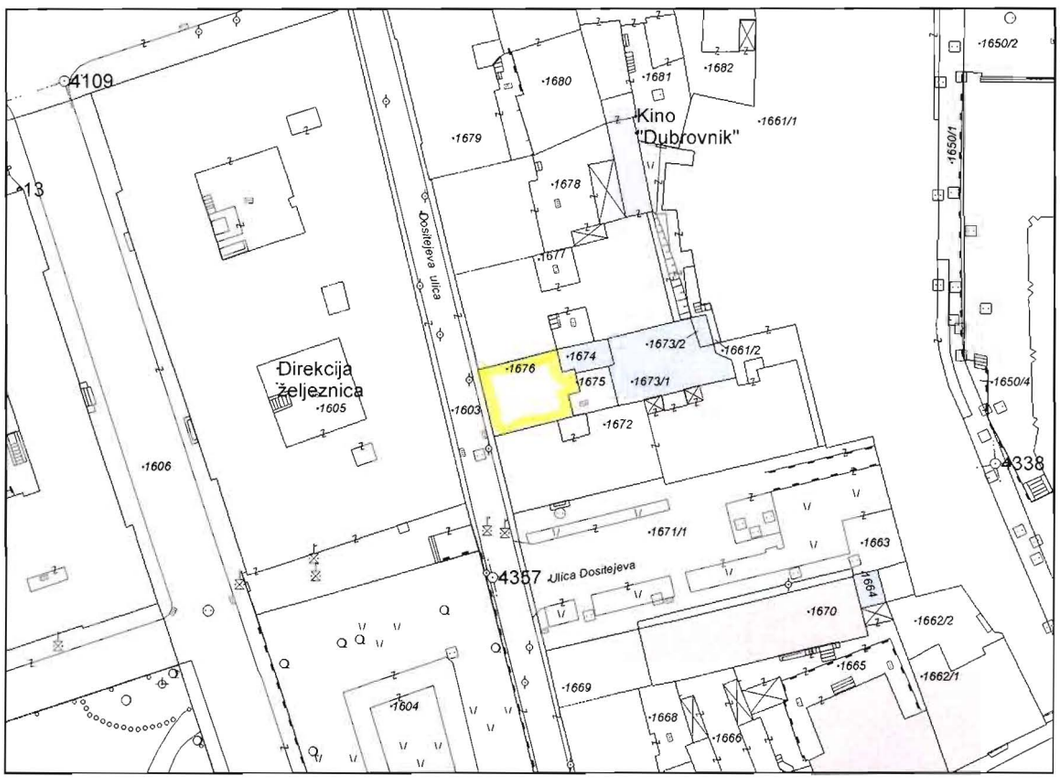

Naknada po Tarifnom broju 11. Privremene Odluke o naknadama za korištenje podataka premjera katastra (Sl. novine Federacije BiH br. 69/05) od 14.12.2005 god., u iznosu od _____ KM, uplaćena i zavedena u spisku porudžbina pod rednim brojem _____ 2008.god.

Katastarski podaci:

P.L.	Parcela	Naziv	Kultura	m2	Posjednik	Adresa	Posjed
215	1676	UL.B.ĐURĐEVA	Kuca i zgrada	116	BOSNA I HERCEGOVINA	SARAJEVO M.TITA	1/1

Gruntovni podaci:

Stari premjer: K.Č. 85 K.O. SARAJEVO XLIX

Sarajevo, 20.08.2009

Izradio:

M.P.

Pom. Općinskog Načelnika
Konjičanin Damir dipl.pravnik

ORGAN KOJI VODI JAVNU EVIDENCIJU (naziv, sjedište, kontakt-podaci, ovlašteno službeno lice):
OPĆINA CENTAR SARAJEVO, SLUŽBA ZA UPRAVU ZA IMOVINSKO PRAVNE POSLOVE GEODETSKE POSLOVE I KATASTAR NEKRETNINA, MIS IRBINA BR.1, Tel 562407, MUJAN AMIR dipl.ing.geod.

Rbr.	PODACI O NEKRETNINAMA (prema posljednjem stanju u katastru)	
1.	NAZIV POLITIČKE OPŠTINE / OPĆINE	OPĆINA CENTAR SARAJEVO
2.	NAZIV KATASTARSKE OPŠTINE / OPĆINE	K.O. IV
3.	BROJ POSJEDOVNOG LISTA	215
4.	BROJ KATASTARSKE PARCELE (stari i novi premjer)	K.Č. 85 S.P. / K.Č. 1676 N.P.
5.	OZNAKA PARCELE	UL. B. ĐURĐEVA
6.	POVRŠINA PARCELE	116 m²
7.	PODACI O POSJEDNIKU (i dio posjeda)	BIH
8.	OSTALE NAPOMENE	

Bosna i Hercegovina
Federacija Bosna i Hercegovina
Kanton Sarajevo

OPĆINA CENTAR SARAJEVO
Služba za upravu za imovinske-pravne poslove, geodetske poslove i katastar nekretnina

Katastarska općina: Sarajevo IV

Broj plana: SA 148,

KOPIJA KATASTARSKOG PLANA

Razmjera 1:1000

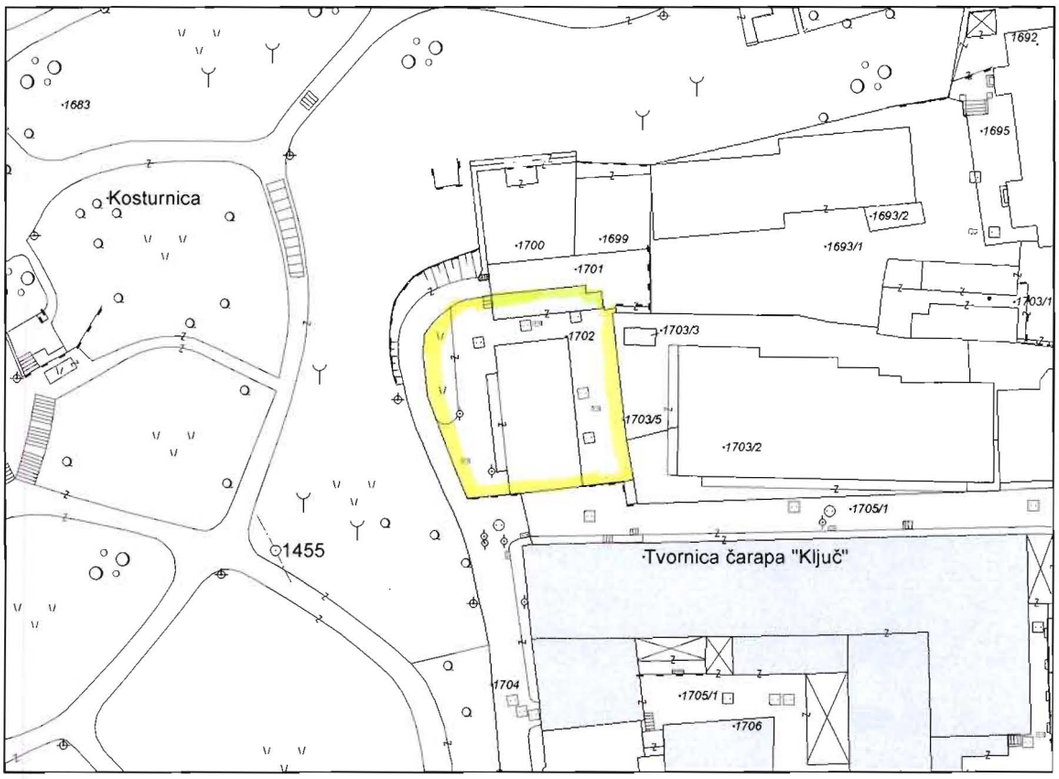

Naknada po Tarifnom broju 11. Privremene Odluke o naknadama za korištenje podataka premjera katastra (Sl. novine Federacije BiH br. 69/05) od 14.12.2005 god., u iznosu od ____ KM, uplaćena i zavedena u spisku porudžbina pod rednim brojem _____ 2008.god.

Katastarski podaci:

P.L.	Parcela	Naziv	Kultura	m2	Posjednik	Adresa	Posjed
215	1702	TRAMPINA	Kuca i zgrada	275	BOSNA I HERCEGOVINA	SARAJEVO M.TITA	1/1
			Dvoriste	468			

Gruntovni podaci:

Stari premjer: K.č. 103, K.č. 188, K.č. 203, K.č. 42
K.O. SARAJEVO XLVII

Sarajevo, 20.08.2009

Izradio: _____

M.P.

Pom. Općinskog Načelnika
Konjičanin Damir dipl.pravnik

ORGAN KOJI VODI JAVNU EVIDENCIJU (naziv, sjedište, kontakt-podaci, ovlašteno službeno lice):
OPĆINA CENTAR SARAJEVO, SLUŽBA ZA UPRAVU ZA IMOVINSKO PRAVNE POSLOVE GEODETSKE POSLOVE I KATASTAR NEKRETNINA, MIS IRBINA BR.1, Tel. 562407, MUJAN AMIR dipl.ing.geod.

Rbr.	PODACI O NEKRETNINAMA (prema posljednjem stanju u katastru)	
1.	NAZIV POLITIČKE OPŠTINE / OPĆINE	OPĆINA CENTAR SARAJEVO
2.	NAZIV KATASTARSKE OPŠTINE / OPĆINE	K.O. IV
3.	BROJ POSJEDOVNOG LISTA	215
4.	BROJ KATASTARSKE PARCELE (stari i novi premjer)	K.Č. 103, K.Č. 188, K.Č. 203 S.P. / K.Č. 1702 N.P. K.Č. 42
5.	OZNAKA PARCELE	TRAMPILA
6.	POVRŠINA PARCELE	743 m²
7.	PODACI O POSJEDNIKU (i dio posjeda)	BIH
8.	OSTALE NAPOMENE	

Bosna i Hercegovina
Federacija Bosna i Hercegovina
Kanton Sarajevo

OPĆINA CENTAR SARAJEVO
Služba za upravu za imovinske-pravne poslove, geodetske poslove i katastar nekretnina

Katastarska općina: Sarajevo IV

Broj plana: SA 148,

KOPIJA KATASTARSKOG PLANA

Razmjera 1:1000

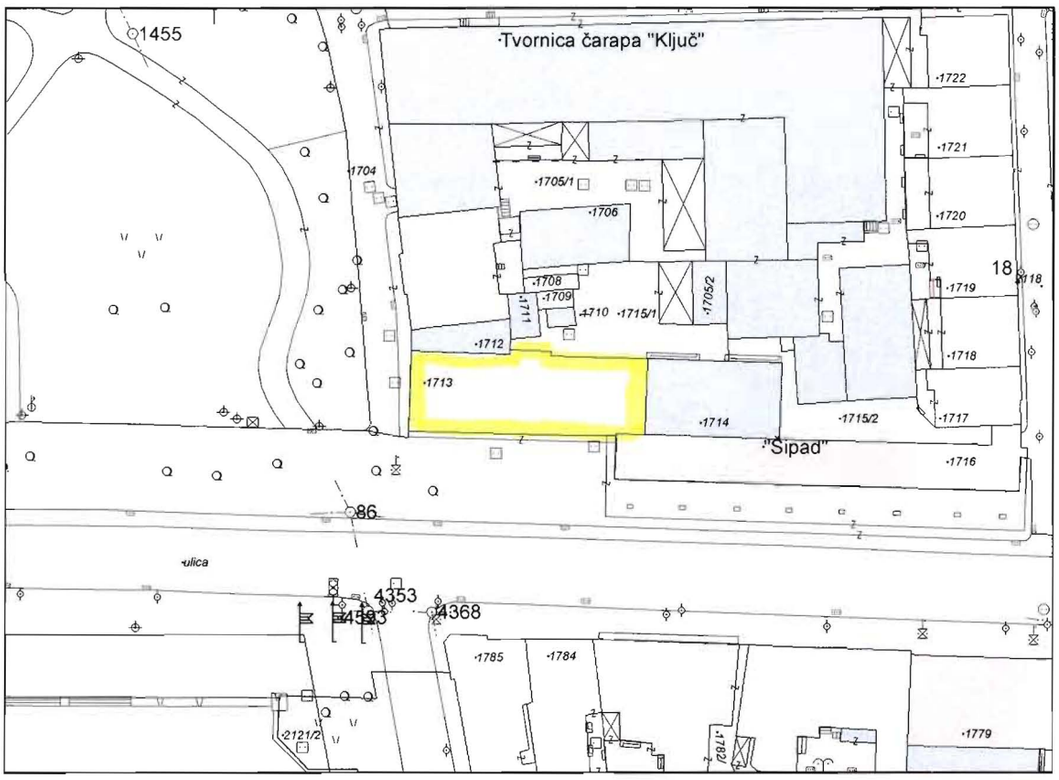

Naknada po Tarifnom broju 11. Privremene Odluke o naknadama za korištenje podataka premjera katastra (Sl. novine Federacije BiH br. 69/05) od 14.12.2005 god., u iznosu od ___ KM, uplaćena i zavedena u spisku porudžbina pod rednim brojem ___ 2008.god.

Katastarski podaci:

P.L.	Parcela	Naziv	Kultura	m2	Posjednik	Adresa	Posjed
215	1713	MARŠALA TITA	Kuca i zgrada	392	BOSNA I HERCEGOVINA	SARAJEVO M.TITA	1/1

Gruntovni podaci:

Stari premjer: K.č. 219; K.č. 220 K.O. SARAJEVO XLVII

Sarajevo, 20.08.2009

Izradio:

M.P.

Pom. Općinskog Načelnika
Konjičanin Damir dipl.pravnik

ORGAN KOJI VODI JAVNU EVIDENCIJU (naziv, sjedište, kontakt-podaci, ovlašteno službeno lice):
OPĆINA CENTAR SARAJEVO, SLUŽBA ZA UPRAVU ZA IMOVINSKO PRAVNE POSLOVE GEODETSKE POSLOVE I KATASTAR NEKRETNINA, MIS IRBINA BR.1, Tel. 562407, MUJAN AMIR dipl.ing.geod.

Rbr.	PODACI O NEKRETNINAMA (prema posljednjem stanju u katastru)	
1.	NAZIV POLITIČKE OPŠTINE / OPĆINE	OPĆINA CENTAR SARAJEVO
2.	NAZIV KATASTARSKE OPŠTINE / OPĆINE	K.O. IV
3.	BROJ POSJEDOVNOG LISTA	215
4.	BROJ KATASTARSKE PARCELE (stari i novi premjer)	K.Č. 219, K.Č. 220 S.P. / K.Č. 1713 N.P.
5.	OZNAKA PARCELE	MARŠALA TITA
6.	POVRŠINA PARCELE	392 m²
7.	PODACI O POSJEDNIKU (i dio posjeda)	BIH
8.	OSTALE NAPOMENE	

Bosna i Hercegovina
Federacija Bosna i Hercegovina
Kanton Sarajevo

OPĆINA CENTAR SARAJEVO
Služba za upravu za imovinske-pravne poslove, geodetske poslove i katastar nekretnina

Katastarska općina: Sarajevo IV

Broj plana: SA 148,

KOPIJA KATASTARSKOG PLANA

Razmjera 1:1000

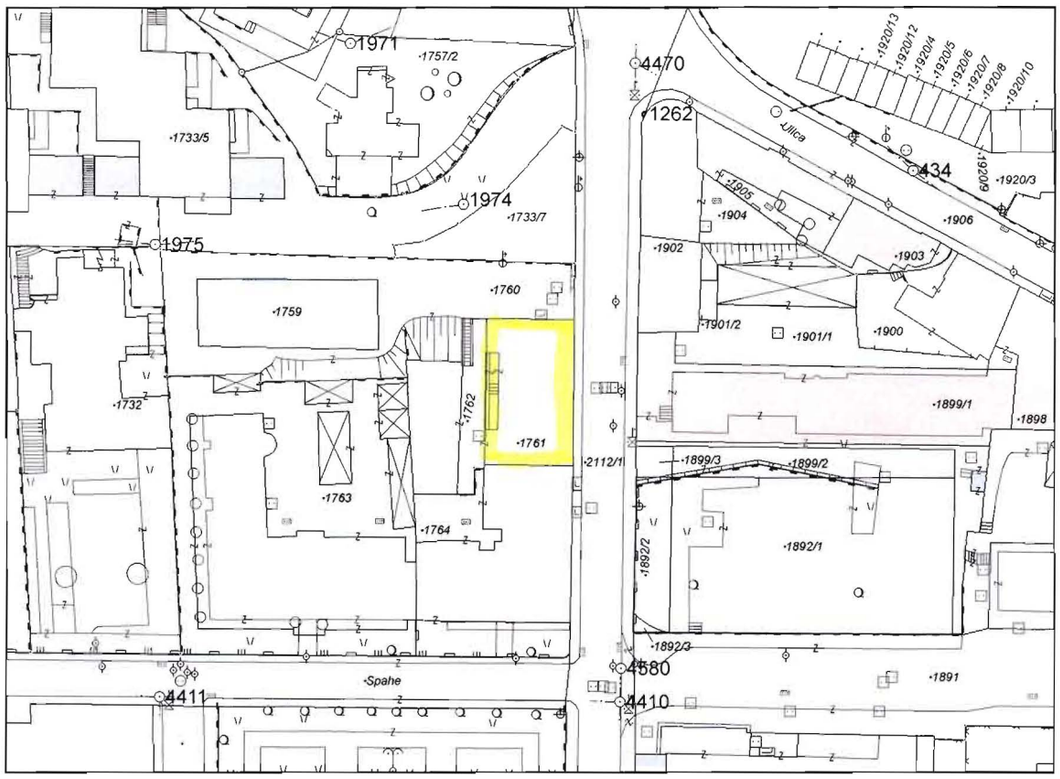

Naknada po Tarifnom broju 11. Privremene Odluke o naknadama za korištenje podataka premjera katastra (Sl. novine Federacije BiH br. 69/05) od 14.12.2005 god., u iznosu od _____ KM, uplaćena i zavedena u spisku porudžbina pod rednim brojem _____ 2008.god.

Katastarski podaci:

P.L.	Parcela	Naziv	Kultura	m2	Posjednik	Adresa	Posjed
215	1761	UL.DALMATINSKA	Kuca i zgrada	265	BOSNA I HERCEGOVINA	SARAJEVO M.TITA	1/1

Gruntovni podaci:

Stari premjer: K.č. 333 K.O. SARAJEVO XXXIX

Sarajevo, 20.08.2009

Izradio:

M.P.

Pom. Općinskog Načelnika
Konjičanin Damir dipl.pravnik

ORGAN KOJI VODI JAVNU EVIDENCIJU (naziv, sjedište, kontakt-podaci, ovlašteno službeno lice):
OPĆINA CENTAR SARAJEVO, SLUŽBA ZA UPRAVU ZA IMOVINSKO PRAVNE POSLOVE GEODETSKE POSLOVE I KATASTAR NEKRETNINA, MIS IRBINA BR.1, Tel. 562407, MUJAN AMIR dipl.ing.geod.

Rbr.	PODACI O NEKRETNINAMA (prema posljednjem stanju u katastru)	
1.	NAZIV POLITIČKE OPŠTINE / OPĆINE	OPĆINA CENTAR SARAJEVO
2.	NAZIV KATASTARSKE OPŠTINE / OPĆINE	K.O. IV
3.	BROJ POSJEDOVNOG LISTA	215
4.	BROJ KATASTARSKE PARCELE (stari i novi premjer)	K.Č. 333 S.P. / K.Č. 1761 N.P.
5.	OZNAKA PARCELE	UL. DALMATINSKA
6.	POVRŠINA PARCELE	265 m²
7.	PODACI O POSJEDNIKU (i dio posjeda)	BIH
8.	OSTALE NAPOMENE	

Bosna i Hercegovina
Federacija Bosna i Hercegovina
Kanton Sarajevo

OPĆINA CENTAR SARAJEVO
Služba za upravu za imovinske-pravne poslove, geodetske poslove i katastar nekretnina

Katastarska općina: Sarajevo IV

Broj plana: SA 148,

KOPIJA KATASTARSKOG PLANA

Razmjera 1:1000

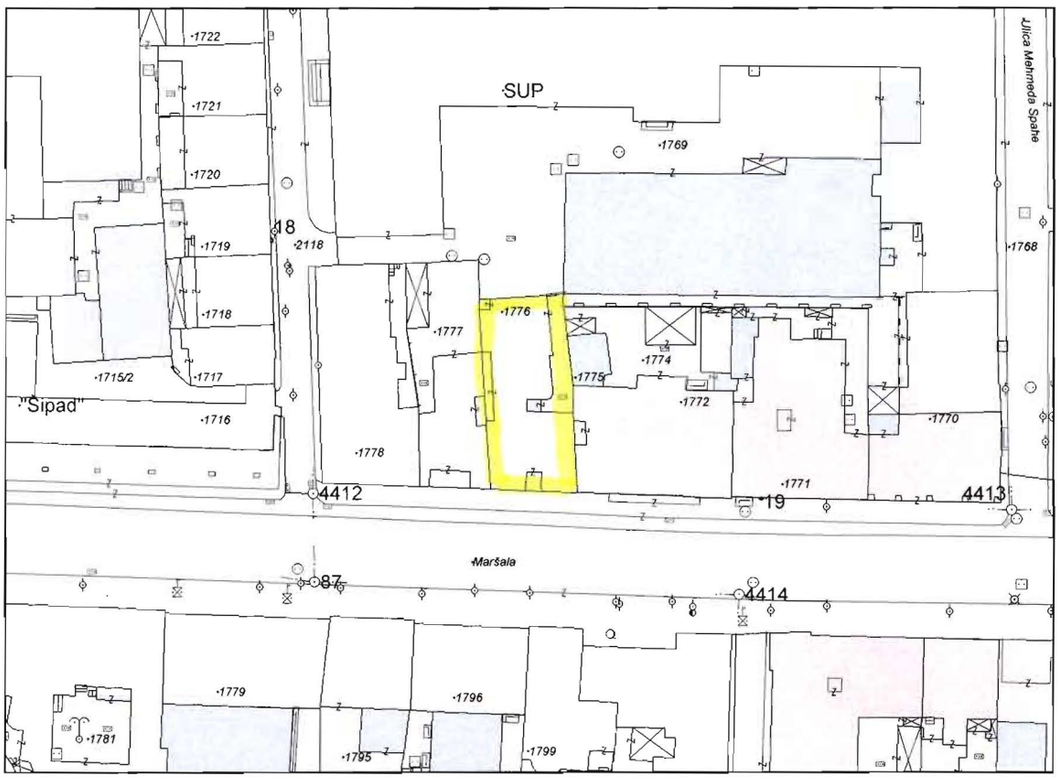

Naknada po Tarifnom broju 11. Privremene Odluke o naknadama za korištenje podataka premjera katastra (Sl. novine Federacije BiH br. 69/05) od 14.12.2005 god., u iznosu od ___—___ KM, uplaćena i zavedena u spisku porudžbina pod rednim brojem ___—___ 2008.god.

Katastarski podaci:

P.L.	Parcela	Naziv	Kultura	m2	Posjednik	Adresa	Posjed
215	1776	MARŠALA TITA	Kuca i zgrada	280	BOSNA I HERCEGOVINA	SARAJEVO M.TITA	1/1
			Dvoriste	68			

Gruntovni podaci:

Stari premjer: K.Č. 73 K.O. SARAJEVO XLVII

Sarajevo, 20.08.2009

Izradio:

M.P.

Pom. Općinskog Načelnika
Konjičanin Damir dipl.pravnik

ORGAN KOJI VODI JAVNU EVIDENCIJU (naziv, sjedište, kontakt-podaci, ovlašteno službeno lice):
OPĆINA CENTAR SARAJEVO, SLUŽBA ZA UPRAVU ZA IMOVINSKO PRAVNE POSLOVE GEODETSKE POSLOVE I KATASTAR NEKRETNINA, MIS IRBINA BR.1, Tel. 562407, MUJAN AMIR dipl.ing.geod.

Rbr.	PODACI O NEKRETNINAMA (prema posljednjem stanju u katastru)	
1.	NAZIV POLITIČKE OPŠTINE / OPĆINE	OPĆINA CENTAR SARAJEVO
2.	NAZIV KATASTARSKE OPŠTINE / OPĆINE	K.O. N
3.	BROJ POSJEDOVNOG LISTA	215
4.	BROJ KATASTARSKE PARCELE (stari i novi premjer)	K.Č. 73 S.P. / K.Č. 1776 N.P.
5.	OZNAKA PARCELE	MARŠALA TITA
6.	POVRŠINA PARCELE	348 m²
7.	PODACI O POSJEDNIKU (i dio posjeda)	BIH
8.	OSTALE NAPOMENE	

Bosna i Hercegovina
Federacija Bosna i Hercegovina
Kanton Sarajevo

OPĆINA CENTAR SARAJEVO

Služba za upravu za imovinske-pravne poslove, geodetske poslove i katastar nekretnina

Katastarska općina: Sarajevo IV

Broj plana: SA 148,

KOPIJA KATASTARSKOG PLANA

Razmjera 1:1000

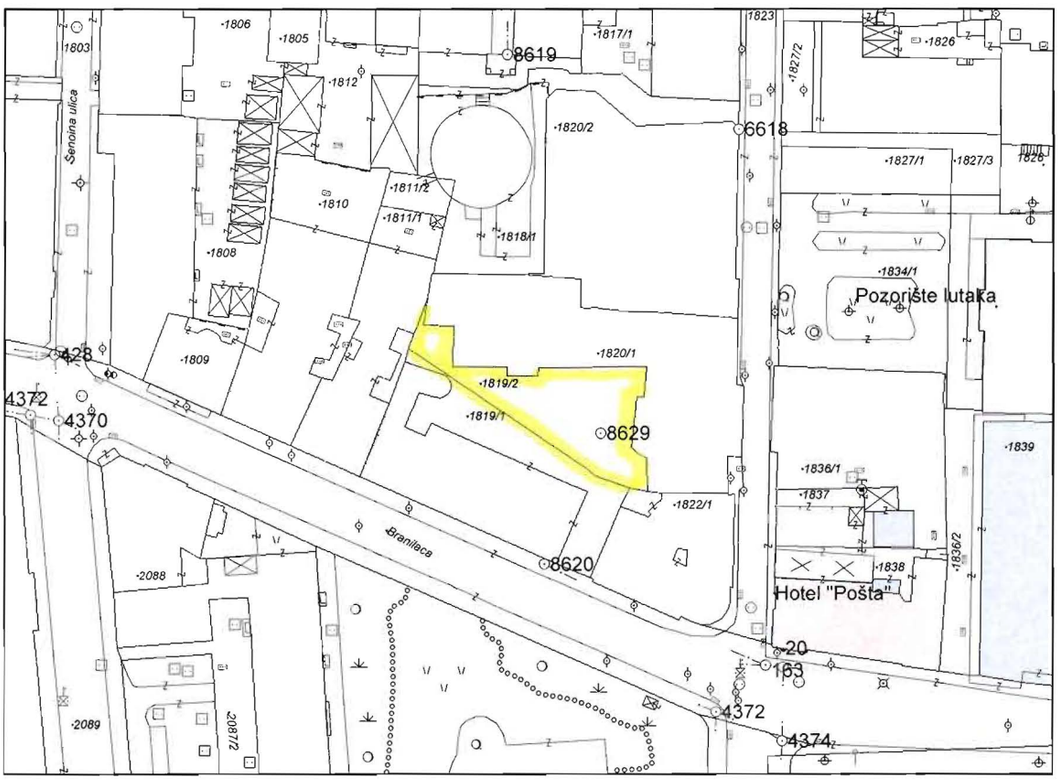

Naknada po Tarifnom broju 11. Privremene Odluke o naknadama za korištenje podataka premjera katastra (Sl. novine Federacije BiH br. 69/05) od 14.12.2005 god., u iznosu od ___ KM, uplaćena i zavedena u spisku porudžbina pod rednim brojem ___ 2008.god.

Katastarski podaci:

P.L.	Parcela	Naziv	Kultura	m2	Posjednik	Adresa	Posjed
215	1819/2	UL.KULOVICA	Dvoriste	324	BOSNA I HERCEGOVINA	SARAJEVO M.TITA	1/1

Gruntovni podaci:

Stari premjer: K.Č. 190 K.O. SARAJEVO XLVIII

Sarajevo, 20.08.2009

Izradio:

M.P.

Pom. Općinskog Načelnika
Konjičanin Damir dipl.pravnik

ORGAN KOJI VODI JAVNU EVIDENCIJU (naziv, sjedište, kontakt-podaci, ovlašteno službeno lice):
OPĆINA CENTAR SARAJEVO, SLUŽBA ZA UPRAVU ZA IMOVINSKO PRAVNE POSLOVE GEODETSKE POSLOVE I KATASTAR NEKRETNINA, MIS IRBINA BR.1, Tel. 562407, MUJAN AMIR dipl.ing.geod.

Rbr.	PODACI O NEKRETNINAMA (prema posljednjem stanju u katastru)	
1.	NAZIV POLITIČKE OPŠTINE / OPĆINE	OPĆINA CENTAR SARAJEVO
2.	NAZIV KATASTARSKE OPŠTINE / OPĆINE	K.O. IV
3.	BROJ POSJEDOVNOG LISTA	215
4.	BROJ KATASTARSKE PARCELE (stari i novi premjer)	K.Č. 190 S.P / K.Č. 1819/2 N.P.
5.	OZNAKA PARCELE	UL. KULOVIĆA
6.	POVRŠINA PARCELE	324 m²
7.	PODACI O POSJEDNIKU (i dio posjeda)	BiH
8.	OSTALE NAPOMENE	

Bosna i Hercegovina
Federacija Bosna i Hercegovina
Kanton Sarajevo

OPĆINA CENTAR SARAJEVO
Služba za upravu za imovinske-pravne poslove, geodetske poslove i katastar nekretnina

Katastarska općina: Sarajevo IV

Broj plana: SA 148,

KOPIJA KATASTARSKOG PLANA

Razmjera 1:1000

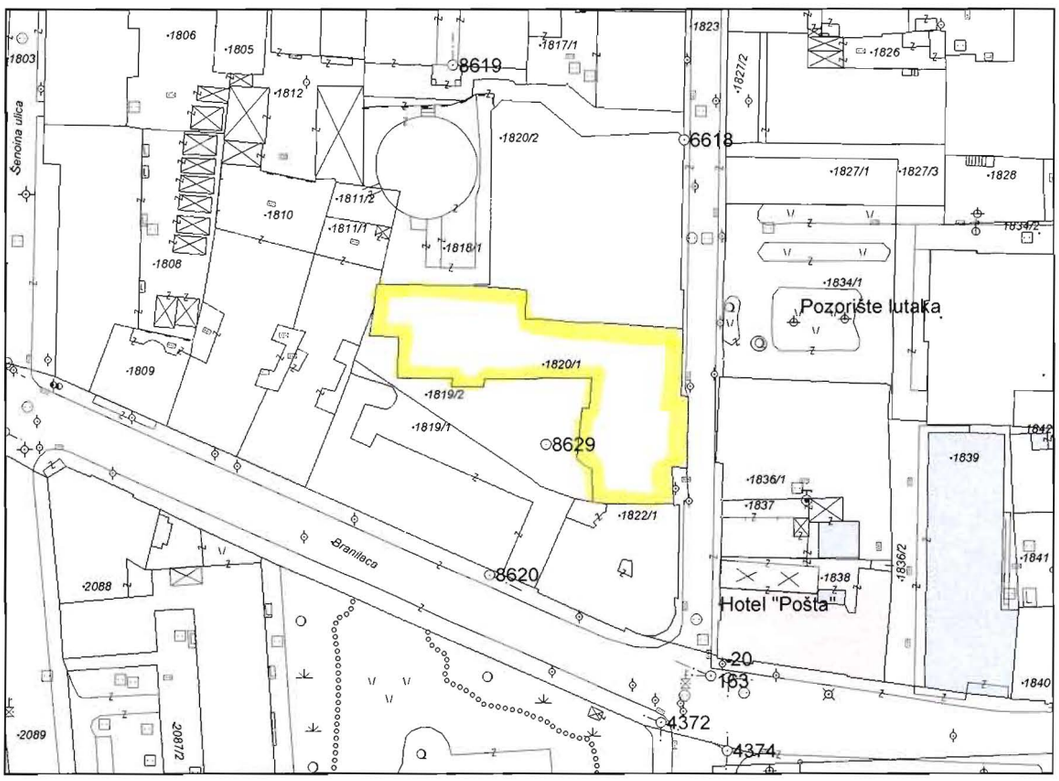

Naknada po Tarifnom broju 11. Privremene Odluke o naknadama za korištenje podataka premjera katastra (Sl. novine Federacije BiH br. 69/05) od 14.12.2005 god., u iznosu od ___ KM, uplaćena i zavedena u spisku porudžbina pod rednim brojem ___ 2008.god.

Katastarski podaci:

P.L.	Parcela	Naziv	Kultura	m2	Posjednik	Adresa	Posjed
215	1820/1	UL.KULOVICA	Kuca i zgrada	718	BOSNA I HERCEGOVINA	SARAJEVO M.TITA	1/1

Gruntovni podaci:

Stari premjer: K.Č. 45 K.O. SARAJEVO XLVIII

Sarajevo, 20.08.2009

Izradio:

M.P.

Pom. Općinskog Načelnika
Konjičanin Damir dipl.pravnik

ORGAN KOJI VODI JAVNU EVIDENCIJU (naziv, sjedište, kontakt-podaci, ovlašteno službeno lice):
OPĆINA CENTAR SARAJEVO, SLUŽBA ZA UPRAVU ZA IMOVINSKO PRAVNE POSLOVE GEODETSKE POSLOVE I KATASTAR NEKRETNINA, MIS IRBINA BR.1, Tel. 562407, MUJAN AMIR dipl.ing.geod.

Rbr.	PODACI O NEKRETNINAMA (prema posljednjem stanju u katastru)	
1.	NAZIV POLITIČKE OPŠTINE / OPĆINE	OPĆINA CENTAR SARAJEVO
2.	NAZIV KATASTARSKE OPŠTINE / OPĆINE	K.O. IV
3.	BROJ POSJEDOVNOG LISTA	215
4.	BROJ KATASTARSKE PARCELE (stari i novi premjer)	K.Č. 45 S.P. / K.Č. 1820/1 N.P.
5.	OZNAKA PARCELE	UL. KULOVIĆA
6.	POVRŠINA PARCELE	718 m²
7.	PODACI O POSJEDNIKU (i dio posjeda)	BIH
8.	OSTALE NAPOMENE	

Bosna i Hercegovina
Federacija Bosna i Hercegovina
Kanton Sarajevo

OPĆINA CENTAR SARAJEVO
Služba za upravu za imovinske-pravne poslove, geodetske poslove i katastar nekretnina

Katastarska općina: Sarajevo IV

Broj plana: SA 148,

KOPIJA KATASTARSKOG PLANA

Razmjera 1:1000

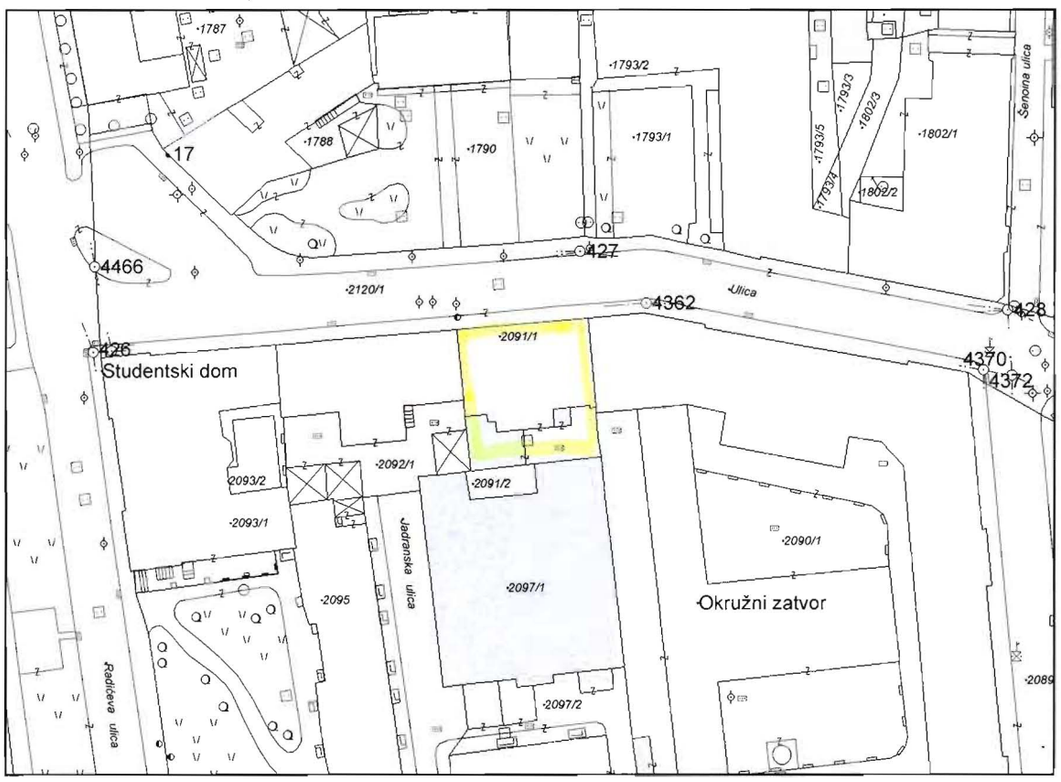

Naknada po Tarifnom broju 11. Privremene Odluke o naknadama za korištenje podataka premjera katastra (Sl. novine Federacije BiH br. 69/05) od 14.12.2005 god., u iznosu od ____ KM, uplaćena i zavedena u spisku porudžbina pod rednim brojem _____ 2008.god.

Katastarski podaci:

P.L.	Parcela	Naziv	Kultura	m2	Posjednik	Adresa	Posjed
215	2091/1	UL.BRANILACA SARAJEV	Kuca i zgrada	322	BOSNA I HERCEGOVINA	SARAJEVO M.TITA	1/1
			Dvoriste	57			

Gruntovni podaci:

Stari premjer: K.č. 93 K.O. SARAJEVO XLVIII

Sarajevo, 20.08.2009

Izradio:

M.P.

Pom. Općinskog Načelnika
Konjičanin Damir dipl.pravnik

ORGAN KOJI VODI JAVNU EVIDENCIJU (naziv, sjedište, kontakt-podaci, ovlašteno službeno lice):
OPĆINA CENTAR SARAJEVO, SLUŽBA ZA UPRAVU ZA IMOVINSKO PRAVNE POSLOVE GEODETSKE POSLOVE I KATASTAR NEKRETNINA, MIS IRBINA BR.1, Tel. 562407, MUJAN AMIR dipl.ing.geod.

Rbr.	PODACI O NEKRETNINAMA (prema posljednjem stanju u katastru)	
1.	NAZIV POLITIČKE OPŠTINE / OPĆINE	OPĆINA CENTAR SARAJEVO
2.	NAZIV KATASTARSKE OPŠTINE / OPĆINE	K.O. IV
3.	BROJ POSJEDOVNOG LISTA	215
4.	BROJ KATASTARSKE PARCELE (stari i novi premjer)	K.Č. 93 S.P. / K.Č. 2091/1 N.P.
5.	OZNAKA PARCELE	UL. BRANILACA SARAJ.
6.	POVRŠINA PARCELE	379 m²
7.	PODACI O POSJEDNIKU (i dio posjeda)	BIH
8.	OSTALE NAPOMENE	

BOSNA I HERCEGOVINA
FEDERACIJA BOSNE I HERCEGOVINE
OPĆINSKI SUD SARAJEVO
ZEMLJIŠNOKNJIŽNI URED/KANCELARIJA
13.10.2009

065-0-Nar/-09-0 61748

Politička općina/opština: **SARAJEVO**

NAR i RZ broj: _____

Katastarska općina/opština: **SP_SARAJEVO - MAHALA CXXXVI**

ZK uložak: **907**

Zemljišnoknjižni izvadak

A

Popisni list

Rbr	Broj zemljišta (parcele)	OZNAKA NEKRETNINA	Površina			Primjedba
			ha	a	m²	
5.	2798	I zemljište ispod stambeno-poslovnog objekta II stambeno poslovni objekat; ZEMLJIŠTE ISPOD STAMBENO POSLOVNOG OBJEKTA ---- 04 49	----	04	49	065-0-DN II-09-7372 065-0-DN II-09-7375

B

Vlasnički list

Rbr	UPISI	Primjedba
1.	Udio: 1/1 Tip:- DRŽAVNO VLASNIŠTVO, Adresa: ; JMB: null Pr: 20.3.2009. 065-0-DN II-09-7374 Prema stanju vlasničkog lista zk.ul. CXXXVI/826 k.o. iste, zemljište u A I listu uknjiženo je kao: DRŽAVNO VLASNIŠTVO sa 1/1	
2.	Udio: / Tip:- Građevinskog preduzeća Bosna Sarajevo, Adresa: ; JMB: null Pr: 20.3.2009. 065-0-DN II-09-7375 Na osnovu rješenja Općine Centar Sarajevo od 6.1.2009., br: 05-31-1030/08-4 i prijavnog lista br: 16/08 od 19.11.2008. stambeno-poslovni objekat u A II uknjižuje se kao: Državno vlasništvo sa 1/1 upisuje se nosilac prava raspolaganja Građevinsko preduzeće Bosna Sarajevo	
4.	Udio: / Tip:- ZABILJEŽBA ODBAČENOG PRIJEDLOGA, Adresa: .,. .; JMB: null Pr.23.04.2009 065-0-DN II-09-10421 Zabilježuje se da je prijedl GP “Bosna “Sarajevo zastupana po adv. Husić Aidi iz Sarajeva za uknjižbu prava vlasništva na zemljištu u A I listu Odbačen.	

C

Teretni list

Rbr	UPISI	Iznos (KM)	Primjedba

2.	Pr: 20.3.2009. 065-0-DN II-09-7375 Na osnovu clana 6. Zakona o odredivanju gradevinskog zemljišta u gradovima i naseljima gradskog karaktera na zemljištu u A listu pod I (na zemljištu pod zgradom i zemljištu koje je potrebno za njenu redovnu upotrebu) uknjižuje se pravo korišćenja u korist: Sopstvenika zgrade kao zemljišnoknjžno tijelo II dok na tom zemljištu postoji zgrada.		

Potpis referenta:_____

SUD / ORGAN KOJI VODI JAVNU EVIDENCIJU (naziv, sjedište, kontakt-podaci, ovlašteno službeno lice):OPĆINSKI SUD SARAJEVO

Rbr.	PODACI O NEKRETNINAMA	31.12.1991.	18.03.2005.	Trenutno stanje
1.	NAZIV POLITIČKE OPŠTINE / OPĆINE	SARAJEVO	SARAJEVO	SARAJEVO
2.	NAZIV KATASTARSKE OPŠTINE / OPĆINE	MAHALA CXXXVI	MAHALA CXXXVI	MAHALA CXXXVI
3.	BROJ ZEMLJIŠNO-KNJIŽNOG ULOŠKA	907	907	907
4.	OZNAKA NEKRETNINA (opis i površina)	ZEMLJIŠTE ISPOD STAMB. POS. OBJEKTA 04 25 m2	ZEMLJIŠTE ISPOD STAMB. POS. OBJEKTA 04 25 m2	ZEMLJIŠTE ISPOD STAMB. POS. OBJEKTA 04 25 m2
5.	BROJ ZEMLJIŠTA (stari i novi broj parcele)	2798	2798	2798
6.	VRSTA / OBLIK IMOVINE / SVOJINE	DRŽAVNO VLASNIŠTVO	DRŽAVNO VLASNIŠTVO	DRŽAVNO VLASNIŠTVO
7.	NOSILAC PRAVA VLASNIŠTVA			
8.	NOSILAC PRAVA RASPOLAGANJA			GP BOSNA
9.	NOSILAC PRAVA UPRAVLJANJA			
10.	NOSILAC PRAVA KORIŠTENJA			
11.	NOSILAC NEKOG DRUGOG STVARNOG PRAVA			
12.	TERETI I OGRANIČENJA			PRAVO KOR. VLASNIK ZGRADE
13.	OSTALE NAPOMENE			

BOSNA I HERCEGOVINA
FEDERACIJA BOSNE I HERCEGOVINE
OPĆINSKI SUD SARAJEVO
ZEMLJIŠNOKNJIŽNI URED/KANCELARIJA
21.08.2009

065-0- Nar-09-0 49875

Politička općina/opština: **SARAJEVO**

NAR i RZ broj: _____

Katastarska općina/opština: **SP_SARAJEVO - MAHALA CXXXVI**

ZK uložak: **53**

Zemljišnoknjižni izvadak

A

Popisni list

Rbr	Broj zemljišta (parcele)	OZNAKA NEKRETNINA	Površina			Primjedba
			ha	a	m²	
1.	2701	I - Zemljište ispod stambeno poslovne zgrade II - Stambeno poslovna zgrada sagrađena na parc. 2701; ZEMLJIŠTE ISPOD STAMBENO POSLOVNOG OBJEKTA ---- 04 25	----	04	25	Preuzeto dana 25.08.2008.god. iz KO Sarajevo - Mahala CXXXVI/758. Zabilježeno je da je stambeno poslovna zgrada sagrađena na k.č.2701 djelimično etažirana i upisani su posebni dijelovi. El. ZK ul. posebnih dijelova zgrade su 697, 698 i 699 KO Sarajevo Mahala CXXXVI.

B

Vlasnički list

Rbr	UPISI	Primjedba
1.	Udio: 1/1 Tip:- DRŽAVNO VLASNIŠTVO, Adresa: ; JMB: null Pr. 29.01.2005.god. Dn.br.556/05 Prema stanju vlasničkog lista ZK ul. CXXXVI/758 zemljište opisano u A I listu uknjiženo je kao: DRŽAVNO VLASNIŠTVO.	Preuzeto dana 25.08.2008.god. iz KO Sarajevo - Mahala CXXXVI/758. Zabilježeno je da je stambeno poslovna zgrada sagrađena na k.č.2701 djelimično etažirana i upisani su posebni dijelovi. El. ZK ul. posebnih dijelova zgrade su 697, 698 i 699 KO Sarajevo Mahala CXXXVI.

2.	Udio: 1/1 Tip:- DRŽAVNO VLASNIŠTVO, Adresa: ; JMB: null Pr. 19.01.2005.god. Dn.br.557/05 Na osnov rješenja Općine Centar od 07.12.2004.god. br.05-31-807/04-1 nekretnine opisane u A II listu uknjižene su kao: DRŽAVNO VLASNIŠTVO.	Preuzeto dana 25.08.2008.god. iz KO Sarajevo - Mahala CXXXVI/758. Zabilježeno je da je stambeno poslovna zgrada sagrađena na k.č.2701 djelimično etažirana i upisani su posebni dijelovi. El. ZK ul. posebnih dijelova zgrade su 697, 698 i 699 KO Sarajevo Mahala CXXXVI.
3.	Udio: / Tip:- REPUBLIKA BOSNA I HERCEGOVINA, Adresa: ; JMB: null Pr. 19.01.2005.god. Dn.br.557/05 Na osnovu rješenja Općine Centar od 07.12.2004.god. br.05-31-807/04-1 upisan je nosilac prava raspolaganja na nekretnine opisane u A II listu.	Preuzeto dana 25.08.2008.god. iz KO Sarajevo - Mahala CXXXVI/758. Zabilježeno je da je stambeno poslovna zgrada sagrađena na k.č.2701 djelimično etažirana i upisani su posebni dijelovi. El. ZK ul. posebnih dijelova zgrade su 697, 698 i 699 KO Sarajevo Mahala CXXXVI.

C

Teretni list

Rbr	U P I S I	Iznos (KM)	Primjedba
1.	Pr. 19.01.2005.god. Dn.br.557/05 Na osnovu člana 6. Zakona o određivanju građevinskog zemljišta, uknjiženo je pravo korištenja na zemljištu u A I listu (zemljište pod zgradom i zemljište koje je potrebno za njenu redovnu upotrebu) u korist: VLASNIKA ZGRADE, kao zemljišnoknjižno tijelo II, dok na tom zemljištu postoji zgrada.		

Potpis referenta:

Nar. broj 22388-22389

Zemljišnoknjižni izvadak

Katastarska općina Sarajevo

Broj zk. uloška 101/CXXXVI

A) Popisli list
I. Osjek

Redni broj	Broj zemljišta (parcela)	OZNAKA NEKRETNINA	Površina			Primjedba
			ha	a	m²	
		I				
1	2701	gradilište ul. P. Lige		3	64	v. a upiši 3
		Ostale parcele na zahtjev stranke kao nepotrebne, ispušteno.				

II Odjeljak

Redni broj	A UPISI	Primjedba
	Upisi 1 i 2 na zahtjev stranke ispušteni	
	kao nepotrebni.	
	Pr. 19.01.05 Dn 556/05	
	N.o. rješenja Općine Centar od 7.12.04,	
	br: 05-31-807/04 otpisana je iz a I parc.	
3	2701 u novi zk. ul. CXXXVI/758	

B) Sopstvenički list

Broj zk. uloška 101/CXXXVI

Redni broj	UPISI	Primjedba
	Primlj: 10 Oktobra 1927. g 6065/27.	
	Na osnovu kupoprodajnog ugovora ddo Sarajevo	
	28. septembra '27. uknjižuje se pravo vlasništva	
	na nekretnine u A I u korist:	
1.	Luke Vidakovića sa ~~1/1~~	vidi 2 prenos vlasništva
	Pr: 10. marta 1950. Dn. br. 150/50	
	Na osnovu odluke o nasljedstvu srezkog suda 20 II i	
	IV reon Sarajevo od 14. aprila 1948. O: 208/48	
	uknjižuje se pravo vlasništva na nekretnine u	
	A I u korist:	
2.	Vidaković Slobodana pok. Luke sa ~~1/1~~	vidi 3 prenos vlasništva
	Primlj: 1 februara 1965 g. Dn. br. 257/65	
	Na osnovu pravomoćnog rješenja S.O. Centar u	
	Sarajevu od 18 januara 1960 g. od 26 februara	
	1961. g. i 13 marta 1963 g. broj Kom 407/59 od	
	2 novembra 1964 g. - 03/10-879/1-60 uknjižuje	
	se da je zemljište opisano u A listu pod I:	
3.	Društvena svojina sa 1/1	

c) Teretni list

Broj zk. uloška 101/CXXXVI

Redni broj	UPISI	Iznos KM	Primjedba
	Tereti od 1 do 6 na zahtjev		
	stranke ispušteni kao nepotrebni,		
	brisani.		
	Primlj. 1 februara 1965 g. Dn br 257/65		
	Na osnovu čl. 38. i 39. Zakona o nacionalizaciji najamnih zgrada i građevinskog zemljišta uknjiženo je pravo korišćenja na zemljištu opisanom u A listu dok nadležni organ ne donese rješenje o predaji zemljišta u posjed općini ili drugom licu-u korist:		
7	Vidaković Slobodana p. Luke sa 1/1		
	OPĆINSKI SUD U SARAJEVU ZEMLJIŠNO KNJIŽNI URED dne 24. 08. 2009 god. Referent		

Taksa naplaćena po odluci o Sudskim taksama (Sl. list broj ...../.....), po Tarifnom broju .....u iznosu od KM ..... naplaćeno i poništeno na podnesku.

Obrazac 9

Dn. br. 556/05 / ~~199~~ ___

OPĆINSKI SUD SARAJEVO, u zemljišnoknjižnom predmetu predlagača OPĆINA CENTAR iz _____ primljenog 10.1.05, radi uknjižbe prava građenja na zemljištu društvene svojine, donio je:

RJEŠENJE

Na osnovu RJEŠENJA OPĆINE CENTAR OD 7.12.04, br. 05-31-807/04

dozvoljava se

otpis parc. broj
2701 GRADILIŠTE P. LIGE u povr. od _____ h 3 a 64 m²
_____ u povr. od _____ h _____ a _____ m²
_____ u povr. od _____ h _____ a _____ m²
/novi premjer k.č. br. 3 k.o. SARAJEVO IV / iz A lista zk. ul. br. CXXXVI/101 k.o. SARAJEVO, upisana kao društvena svojina sa dosadašnjim pravom korišćenja VIDAKOVIĆ SLOBODANKA

F

1. Upis iste u A list pod I novog ul. br. CXXXVI/758 k.o. iste sa, prenosom upisa /~~uknjižbe~~ društvene svojine/ iz istog ul. br. CXXXVI/101 pod B/_____ na B list novog ul. br. CXXXVI/758 iste k.o.
2. Uknjižba prava korišćenja u ovom novom ulošku, u z.k. ul. br. CXXXVI/758 k.o. SARAJEVO radi podizanja STAMBENO POSLOVNOG OBJEKTA na zemljištu u A listu u korist:

REPUBLIKE BOSNE I HERCEGOVINE sa 1/1

Rješenje ostaje u zbirci isprava.

~~Taksa po Tar. br. 26 i 27. OOST plaćena i na prijedlogu poništena u iznosu od _____ KM.~~

OPĆINSKI SUD SARAJEVO
27.1.05

DOSTAVITI:
1. OPĆINI CENTAR - KATASTAR
2. _____
~~3. Općina - Katastar~~
~~4. Zavod za izgradnju grada Sarajevo~~

UPUTSTVO O ŽALBI: Protiv ovog rješenja može se izjaviti žalba Višem sudu u Sarajevu u roku od 15 dana od dana prijema, putem ovog suda.

DN-556/05.

OPĆINSKI SUD U SARAJEVU, u zemljišnoknjižnom predmetu predlagača OPĆINE CENTAR Sarajevo,primljenog dana 19.1.2005. godine, radi uknjižbe prava građenja na zemljištu državne svojine, d o n i o j e

R J E Š E N J E

Na osnovu rješenja Općine Centar od 7.12.2004. godine br.05-31-807/04

D o z v o l j a v a s e

Otpis parcele broj:

2701 gradilište Ul.P.lige u površini od..... 3 a i 64 m2

(novi premjer k.č.br.3 k.o.Sarajevo IV)
Iz «A» lista z.k.ul.broj:CXXXVI/101 k.o.Sarajevo, upisana kao državna svojina, sa dosadašnjim pravom korišćenja VIDAKOVIĆ SLOBODANA.

Otpis parcele broj:
2702 gradilište Ul.Patriotske lige u površini od..... 61 m2

Iz «A» lista z.k.ul.broj CXXXVI/93 k.o.Sarajevo dosadašnje korišćenje KREKOVIĆ JELENE i drugih

1. Upis iste u «A» list pod I novog ul.broj CXXXVI/758 k.o.iste sa prenosom upisa državne svojine iz istog ul.broj CXXXVI/101 pod B/1 na B list novog ul.broj CXXXVI/758 iste k.o.

2. Uknjižba prava korišćenja u ovom novom ulošku, u z.k.ul.broj CXXXVI/758 k.o.Sarajevo, radi podizanja stambeno-poslovnog objekta na zemljištu u «A» listu u korist:

REPUBLIKE BOSNE i HERCEGOVINE SA 1/1.

Rješenje ostaje u zbirci isprava.

OPĆINSKI SUD U SARAJEVU
27.1. 2005.godine

ZEMLJIŠNOKNJIŽNI REFERENT
Milutinović Branka

DOSTAVITI:
1. Općini Centar – Katastar

POUKA: Protiv ovog rješenja može se izjaviti žalba Kantonalnom sudu u Sarajevu u roku od 15 dana od dana prijema, putem ovog suda

Dn. 3. 556/2005

BOSNA I HERCEGOVINA
FEDERACIJA BOSNE I HERCEGOVINE
KANTON SARAJEVO
GRAD SARAJEVO
OPĆINA CENTAR SARAJEVO
OPĆINSKI NAČELNIK
Služba za upravu za imovinsko-pravne poslove, geodetske poslove i katastar nekretnina

Broj: 05-31-807/04
Datum: 07.12.2004.godine

Općinski načelnik putem Službe za upravu za imovinsko-pravne poslove, geodetske poslove i katastar nekretnina Općine Centar Sarajevo, rješavajući po zahtjevu Kantonalne agencije za privatizaciju Sarajevo, u predmetu utvrđivanja prava na nekretninama – poslovnim prostorima u ulici Patriotske lige broj 48 u Sarajevu, radi upisa u javne knjige u korist Općine Centar Sarajevo, na osnovu člana 4. i 8. Uredbe o upisu u javne knjige nekretnina i prava na nekretninama u postupku privatizacije ("Službene novine Federacije BiH" br. 45/99 i 48/00) i člana 200. Zakona o upravnom postupku ("Službene novine Federacije BiH" br. 2/98 i 48/99), donosi

R J E Š E N J E

I Utvrđuje se prestanak prava korištenja Vidaković Slobodana pok. Luke sa 1/1 na zemljištu označenom kao:

- k.č. 2701 nastala od k.č. 264, po kulturi gradilište, površine 364 m^2, upisana u zk.ul. CXXXVI/101, k.o. Sarajevo, te prestanak prava korištenja Kreković Jelene r. Kafadin sa 1/3, Vjekoslava Krekovića pok. Nikole sa 1/6, Krekovića Ante pok. Nikole sa 1/6, Kreković Marije r. Vrdoljak sa 1/6 i Ružice Miletić r. Kreković sa 1/6 na zemljištu označenom kao:
- k.č. 2702 nastala od k.č. 265, po kulturi gradilište, površine 61 m^2, upisana u zk.ul. CXXXVI/93, k.o. Sarajevo, stari premjer.

Po novom katastarskom premjeru predmetno zemljište odnosi se na k.č. 3, k.o. Sarajevo IV.

II Utvrđuje se trajno pravo korištenja zemljišta radi građenja stambeno-poslovnog objekta trajnog karaktera u korist Republike Bosne i Hercegovine, a koje je označeno kao k.č. 2701 nastala od k.č. 264, po kulturi gradilište, površine 364 m^2, upisana u zk.ul. CXXXVI/101, k.o. Sarajevo i k.č. 2702 nastala od k.č. 265, po kulturi gradilište, površine 61 m^2, upisana u zk.ul. CXXXVI/93, k.o. Sarajevo, stari premjer.

Po novom katastarskom premjeru predmetno zemljište odnosi se na k.č. 3, k.o. Sarajevo IV.

III Zemljišno-knjižni ured Općinskog suda u Sarajevu će nakon pravosnažnosti ovog rješenja brisati pravo korištenja ranijeg nosioca prava korištenja iz tačke I dispozitiva ovog rješenja i izvršiti uknjižbu trajnog prava korištenja zemljišta iz tačke II dispozitiva ovog rješenja radi građenja stambeno-poslovnog objekta trajnog karaktera u korist Republike Bosne i Hercegovine, sa dijelom 1/1.

IV Troškovi postupka odredit će se posebnim zaključkom.

O b r a z l o ž e n j e

Službi za upravu za imovinsko-pravne poslove, geodetske poslove i katastar nekretnina Općine Centar Sarajevo obratila se Kantonalna agencija za privatizaciju Sarajevo zahtjevom za utvrđivanje prava raspolaganja na nekretninama pobliže opisanim u dispozitivu ovog rješenja radi upisa u javne knjige u korist Općine Centar Sarajevo, shodno Uredbi o upisu u javne knjige nekretnina i prava na nekretninama u postupku privatizacije ("Službene novine Federacije BiH" br. 45/99 i 48/00).

Uz zahtjev je priložena sljedeća dokumentacija:

- zemljišno-knjižni izvadci broj CXXXVI/101 i CXXXVI/93, k.o. Sarajevo,
- kopija katastarskog plana k.o. Sarajevo IV,
- ugovori o zakupu poslovnih prostorija.

U spis je naknadno uložen zaključak o parcelaciji i projekt etažiranja predmetnih poslovnih prostorija.
Nakon uvida u priloženu dokumentaciju, te održanog uviđaja na licu mjesta uz prisustvo vještaka geodetske i građevinske struke, utvrđeno je sljedeće:

- da se radi o zemljištu označenom i opisanom u tački I dispozitiva ovog rješenja,
- da se predmetne nekretnine nalaze u ulici Patriotske lige broj 48 na lokalitetu Koševo u Sarajevu,
- da je na predmetnom zemljištu sagrađen stambeno-poslovni objekat spratnosti P+12,
- da je na predmetnim nekretninama u katastarskom operatu pl.br. 215 k.o. Sarajevo IV, kao dugogodišnji posjednik upisana Republika Bosna i Hercegovina,
- da se predmetni poslovni prostori (3) nalaze u prizemlju predmetnog stambeno-poslovnog objekta,
- da se Općina Centar Sarajevo nalazi u dugogodišnjem posjedu predmetnih poslovnih prostora, a što se vidi iz priloženih ugovora o zakupu poslovnih prostorija gdje se Općina Centar Sarajevo pojavljuje kao zakupodavac istih.

Na osnovu utvrđenog činjeničnog stanja doneseno je rješenje kao u dispozitivu.

Pouka o pravnom lijeku:

Protiv ovog rješenja može se izjaviti žalba Federalnoj upravi za geodetske i imovinsko-pravne poslove Sarajevo u roku 15 dana od dana dostavljanja i ista se taksira sa 6,00 KM administrativne takse shodno tarifnom broju 3. člana 19. Zakona o administrativnim taksama ("Službene novine Kantona Sarajevo", broj 30/01).

Žalba se predaje putem ove Službe pismeno ili usmeno izjavljena na zapisnik.

POMOĆNIK OPĆINSKOG NAČELNIKA
Konjičanin Damir

DOSTAVLJENO
1. Kantonalna agencija za privatizaciju, Titova 11
2. Pravobranilaštvo Općine Centar Sarajevo
3. Zemljišno-knjižni ured Općinskog suda Sarajevo
4. Katastru - ovdje
5. Arhiva

SUD / ORGAN KOJI VODI JAVNU EVIDENCIJU (naziv, sjedište, kontakt-podaci, ovlašteno službeno lice):OPĆINSKI SUD SARAJEVO

Rbr.	PODACI O NEKRETNINAMA	31.12.1991.	18.03.2005.	Trenutno stanje
1.	NAZIV POLITIČKE OPŠTINE / OPĆINE	SARAJEVO	SARAJEVO	SARAJEVO
2.	NAZIV KATASTARSKE OPŠTINE / OPĆINE	MAHALA CXXXVI	MAHALA CXXXVI	MAHALA CXXXVI
3.	BROJ ZEMLJIŠNO-KNJIŽNOG ULOŠKA	53	53	53
4.	OZNAKA NEKRETNINA (opis i površina)	ZEMLJIŠTE ISPOD STAMB. POS. OBJEKTA 04 25 m2	ZEMLJIŠTE ISPOD STAMB. POS. OBJEKTA 04 25 m2	ZEMLJIŠTE ISPOD STAMB. POS. OBJEKTA 04 25 m2
5.	BROJ ZEMLJIŠTA (stari i novi broj parcele)	2701	2701	2701
6.	VRSTA / OBLIK IMOVINE / SVOJINE	DRŽAVNO VLASNIŠTVO	DRŽAVNO VLASNIŠTVO	DRŽAVNO VLASNIŠTVO
7.	NOSILAC PRAVA VLASNIŠTVA			
8.	NOSILAC PRAVA RASPOLAGANJA			R BIH
9.	NOSILAC PRAVA UPRAVLJANJA			
10.	NOSILAC PRAVA KORIŠTENJA			
11.	NOSILAC NEKOG DRUGOG STVARNOG PRAVA			
12.	TERETI I OGRANIČENJA			PRAVO KOR. VLASNIK ZGRADE
13.	OSTALE NAPOMENE			SPOJENA PARCELA 2702 SA 2701 ISTORIJATI-

BOSNA I HERCEGOVINA
FEDERACIJA BOSNE I HERCEGOVINE
OPĆINSKI SUD SARAJEVO
ZEMLJIŠNOKNJIŽNI URED/KANCELARIJA
13.10.2009

065-0-Nar-09-0 61747

Politička općina/opština: **SARAJEVO**

NAR i RZ broj: _____

Katastarska općina/opština: **SP_SARAJEVO - MAHALA CXXXVI**

ZK uložak: **876**

Zemljišnoknjižni izvadak

A

Popisni list

Rbr	Broj zemljišta (parcele)	OZNAKA NEKRETNINA	Površina ha	a	m²	Primjedba
1.	2644	I- ZEMLJIŠTE ISPOD STAMBENO POSLOVNE ZGRADE II- STAMBENO POSLOVNA ZGRADA sagrađena na k.č.2644; ZEMLJIŠTE ISPOD STAMBENO POSLOVNOG OBJEKTA ---- 04 37	----	04	37	Preuzeto dana 28.08.2008.god. iz KO Sarajevo - Mahala CXXXVI/827. Zabilježeno je da je stambeno poslovna zgrada sagrađena na k.č.2644 djelimično etažirana i upisani su posebni dijelovi. El. ZK ul. posebnog dijela zgrade 877 KO Sarajevo Mahala CXXXVI.

B

Vlasnički list

Rbr	UPISI	Primjedba
1.	Udio: 1/1 Tip:- DRŽAVNO VLASNIŠTVO, Adresa: ; JMB: null Pr. 10.02.2006.god. Dn.br.1353/06 Prema stanju vlasničkog lista ZK ul. CXXXVI/73 i CXXXVI/118 prenesen je sljedeći upis: Pr. 19.05.1947.god. Dn.br.1271/47 Na osnovu kupoprodajnog ugovora Sarajevo, 01.09.1946.god. zemljište opisano u A I listu uknjiženo je kao: DRŽAVNO VLASNIŠTVO.	Preuzeto dana 28.08.2008.god. iz KO Sarajevo - Mahala CXXXVI/827. Zabilježeno je da je stambeno poslovna zgrada sagrađena na k.č.2644 djelimično etažirana i upisani su posebni dijelovi. El. ZK ul. posebnog dijela zgrade 877 KO Sarajevo Mahala CXXXVI.

* Zvjezdica pored broja parcele/interne oznake znači da je plombirana, tj. postoji zahtjev/-i vezan za tu parcelu.

2.	Udio: 1/1 Tip:- DRŽAVNO VLASNIŠTVO, Adresa: ; JMB: null Pr. 13.02.2006.god. Dn.br.1379/06 Na osnovu rješenja Općine Centar Sarajevo od 16.02.2005.god. br.05-31-58/05-1 i Prijavnog lista od 05.02.2005.god. br.1/05 nekretnine opisane u A II listu uknjižene su kao: DRŽAVNO VLASNIŠTVO.	Preuzeto dana 28.08.2008.god. iz KO Sarajevo - Mahala CXXXVI/827. Zabilježeno je da je stambeno poslovna zgrada sagrađena na k.č.2644 djelimično etažirana i upisani su posebni dijelovi. El. ZK ul. posebnog dijela zgrade 877 KO Sarajevo Mahala CXXXVI.
3.	Udio: / Tip:- REPUBLIKA BOSNA I HERCEGOVINA, Adresa: ; JMB: null Pr. 13.02.2006.god. Dn.br.1379/06 Na osnovu rješenja Općine Centar Sarajevo od 16.02.2005.god. br.05-31-58/05-1 i Prijavnog lista od 05.02.2005.god. br.1/05 upisan je nosilac prava raspolaganja na nekretnine opisane u A II listu.	Preuzeto dana 28.08.2008.god. iz KO Sarajevo - Mahala CXXXVI/827. Zabilježeno je da je stambeno poslovna zgrada sagrađena na k.č.2644 djelimično etažirana i upisani su posebni dijelovi. El. ZK ul. posebnog dijela zgrade 877 KO Sarajevo Mahala CXXXVI.

C

Teretni list

Rbr	U P I S I	Iznos (KM)	Primjedba
1.	Pr. 13.02.2006.god. Dn.br.1379/06 Na osnovu člana 6. Zakona o određivanju građevinskog zemljišta, uknjiženo je pravo korištenja na zemljištu u A I listu (zemljište pod zgradom i zemljište koje je potrebno za njenu redovnu upotrebu) u korist: VLASNIKA ZGRADE, kao zemljišnoknjižno tijelo II, dok na tom zemljištu postoji zgrada.		

Potpis referenta:_____

SUD / ORGAN KOJI VODI JAVNU EVIDENCIJU (naziv, sjedište, kontakt-podaci, ovlašteno službeno lice):OPĆINSKI SUD SARAJEVO

Rbr.	PODACI O NEKRETNINAMA	31.12.1991.	18.03.2005.	Trenutno stanje
1.	NAZIV POLITIČKE OPŠTINE / OPĆINE	SARAJEVO	SARAJEVO	SARAJEVO
2.	NAZIV KATASTARSKE OPŠTINE / OPĆINE	MAHALA CXXXVI	MAHALA CXXXVI	MAHALA CXXXVI
3.	BROJ ZEMLJIŠNO-KNJIŽNOG ULOŠKA	876	876	876
4.	OZNAKA NEKRETNINA (opis i površina)	STAMB. POSL. ZGRADA 04 37 m2	STAMB. POSL. ZGRADA 04 37 m2	STAMB. POSL. ZGRADA 04 37 m2
5.	BROJ ZEMLJIŠTA (stari i novi broj parcele)	2644	2644	2644
6.	VRSTA / OBLIK IMOVINE / SVOJINE	DRŽAVNO VLASNIŠTVO	DRŽAVNO VLASNIŠTVO	DRŽAVNO VLASNIŠTVO
7.	NOSILAC PRAVA VLASNIŠTVA			
8.	NOSILAC PRAVA RASPOLAGANJA	R BIH	R BIH	R BIH
9.	NOSILAC PRAVA UPRAVLJANJA			
10.	NOSILAC PRAVA KORIŠTENJA			
11.	NOSILAC NEKOG DRUGOG STVARNOG PRAVA			
12.	TERETI I OGRANIČENJA			
13.	OSTALE NAPOMENE			

BOSNA I HERCEGOVINA
FEDERACIJA BOSNE I HERCEGOVINE
OPĆINSKI SUD SARAJEVO
ZEMLJIŠNOKNJIŽNI URED/KANCELARIJA
13.10.2009

065-0-Nar-09-0 61759

Politička općina/opština: **SARAJEVO**

NAR i RZ broj: _____

Katastarska općina/opština: **SP_SARAJEVO - MAHALA CXXXVI**

ZK uložak: **260**

Zemljišnoknjižni izvadak

A

Popisni list

Rbr	Broj zemljišta (parcele)	OZNAKA NEKRETNINA	Površina ha	a	m²	Primjedba
1.	338	KUĆA I DVORIŠTE; KUĆA I DVORIŠTE ---- 04 32	----	04	32	Preuzeto dana 08.07.2008.godine iz KO Sarajevo Mahala CXXXVI/570.

B

Vlasnički list

Rbr	UPISI	Primjedba
3.	Udio: 1/1 Tip:DRŽAVNO VLASNIŠTVO DRŽAVNO VLASNIŠTVO, Adresa: ; JMB: null Pr. 21.01.1987. Dn. 490/87 Prema stanju vlasničkog lista zk. ul. CXXXVI/73 prenešen je slijedeći upis: Pr. 2.11.1955 Dn. 3024/55 Na osnovu člana 5 Uredbe o uknjiženju prava svojin na državnoj nepokretnoj imovini, zemljište opisano u A I listu uknjiženo je kao: DRŽAVNO VLASNIŠTVO	Preuzeto dana 11.07.2008.godine iz KO Sarajevo Mahala CXXXVI/570.
4.	Udio: / Tip:DRŽAVNO VLASNIŠTVO SFRJ-Savezni sekretarijat za narodnu odbranu., Adresa: ; JMB: null Pr. 21.1.1987 Dn. 490/87 Na osnovu rješenja Općine Centra Sarajevo br. 05/B-KB/MP-475-83/85, uknjižen je nosilac prava raspolaganja na nekretnine u A I listu.	Preuzeto dana 11.07.2008.godine iz KO Sarajevo Mahala CXXXVI/570.

C

Teretni list

Rbr	UPISI	Iznos (KM)	Primjedba
	Nema tereta.		

Potpis referenta: _____

SUD / ORGAN KOJI VODI JAVNU EVIDENCIJU (naziv, sjedište, kontakt-podaci, ovlašteno službeno lice):OPĆINSKI SUD SARAJEVO

Rbr.	PODACI O NEKRETNINAMA	31.12.1991.	18.03.2005.	Trenutno stanje
1.	NAZIV POLITIČKE OPŠTINE / OPĆINE	SARAJEVO	SARAJEVO	SARAJEVO
2.	NAZIV KATASTARSKE OPŠTINE / OPĆINE	MAHALA CXXXVI	MAHALA CXXXVI	MAHALA CXXXVI
3.	BROJ ZEMLJIŠNO-KNJIŽNOG ULOŠKA	260	260	260
4.	OZNAKA NEKRETNINA (opis i površina)	KUĆA I DVORIŠTE 04 32 m2	KUĆA I DVORIŠTE 04 32 m2	KUĆA I DVORIŠTE 04 32 m2
5.	BROJ ZEMLJIŠTA (stari i novi broj parcele)	338	338	338
6.	VRSTA / OBLIK IMOVINE / SVOJINE	DRŽAVNO VLASNIŠTVO	DRŽAVNO VLASNIŠTVO	DRŽAVNO VLASNIŠTVO
7.	NOSILAC PRAVA VLASNIŠTVA			
8.	NOSILAC PRAVA RASPOLAGANJA	SFRJ SSNO	SFRJ SSNO	SFRJ SSNO
9.	NOSILAC PRAVA UPRAVLJANJA			
10.	NOSILAC PRAVA KORIŠTENJA			
11.	NOSILAC NEKOG DRUGOG STVARNOG PRAVA			
12.	TERETI I OGRANIČENJA			
13.	OSTALE NAPOMENE			

BOSNA I HERCEGOVINA
FEDERACIJA BOSNE I HERCEGOVINE
OPĆINSKI SUD SARAJEVO
ZEMLJIŠNOKNJIŽNI URED/KANCELARIJA
13.10.2009

065-0-Nar/1-09-0 61759

Politička općina/opština: **SARAJEVO**

NAR i RZ broj: _____

Katastarska općina/opština: **SP_SARAJEVO - MAHALA LIX**

ZK uložak: **354**

Zemljišnoknjižni izvadak

A

Popisni list

Rbr	Broj zemljišta (parcele)	OZNAKA NEKRETNINA	Površina ha	Površina a	Površina m²	Primjedba
1.	83	DVORIŠTE UL. VIŠNJIK ; DVORIŠTE ---- 12 50	----	12	50	Preuzeto dana 26.06.2008. iz ZK ul. 299 KO Sarajevo Mahala LIX.
2.	483 ✓	KUĆA I DVORIŠTE ; KUĆA I DVORIŠTE ---- 02 40	----	02	40	Preuzeto dana 26.06.2008. iz ZK ul. 299 KO Sarajevo Mahala LIX.
3.	531 ✓	KUĆA I DVORIŠTE ; KUĆA I DVORIŠTE ---- 02 40	----	02	40	Preuzeto dana 26.06.2008. iz ZK ul. 299 KO Sarajevo Mahala LIX.

B

Vlasnički list

Rbr	UPIS	Primjedba
1.	Udio: 1/1 Tip:DRŽAVNO VLASNIŠTVO DRŽAVNO VLASNIŠTVO, Adresa: ; JMB: null Pr. 25.02.1963. Dn.br: 920/63 Prema stanju vlasničkog lista ZK. ul. LIX/271 preneseno je sljedeće stanje: Pr. 01.07.1961. Dn.br: 3364/61 Na osnovu pravosnažnog rješenja Narodnog odbora opštine Centar od 07.02.1961. br. 182/141 zemljište opisano u A I listu uknjiženo je kao: DRŽAVNO VLASNIŠTVO.	Preuzeto dana 26.06.2008. iz ZK ul. 299 KO Sarajevo Mahala LIX.
2.	Udio: / Tip:DRŽAVNO VLASNIŠTVO NARODNI ODBOR OPŠTINE CENTAR- SARAJEVO, Adresa: ; JMB: null Pr. 25.02.1963. Dn.br: 920/63 Prema stanju vlasničkog lista ZK. ul. LIX/271 preneseno je sljedeće stanje: Pr. 01.07.1961. Dn.br: 3364/61 Na osnovu pravosnažnog rješenja Narodnog odbora opštine Centar od 07.02.1961. br. 182/141 upisan je nosilac prava raspolaganja na nekretnine u A I listu.	Preuzeto dana 26.06.2008. iz ZK ul. 299 KO Sarajevo Mahala LIX.

* Zvjezdica pored broja parcele/interne oznake znači da je plombirana, tj. postoji zahtjev/-i vezan za tu parcelu.

3.	Udio: / Tip:DRŽAVNO VLASNIŠTVO ZABILJEŽBA, Adresa: ; JMB: null Pr. 14.02.1997. Dn.br: 348/97 Odbija se prijedlog Tomić Jadranke za uknjižbu prava vlasništva na jedan dvosoban stan u zgradi sagrađenoj na k.č. 483.	Preuzeto dana 26.06.2008. iz ZK ul. 299 KO Sarajevo Mahala LIX.

C

Teretni list

Rbr	UPISI	Iznos (KM)	Primjedba
1.	Pr. 25.02.1963. Dn.br: 920/63 Na osnovu pravosnažnog rješenja Narodnog odbora opštine Centar - Sarajevo od 31.10.1962. br. 03/10-38686/1-62 uknjiženo je pravo trajnog korištenja radi podizanja stambenih zgrada k.č. 83,483 u A I u korist: DRŽAVNOG SEKRETARIJATA ZA POSLOVE NARODNE ODBRANE - BEOGRAD.		

Potpis referenta: Hamza K.

SUD / ORGAN KOJI VODI JAVNU EVIDENCIJU (naziv, sjedište, kontakt-podaci, ovlašteno službeno lice):OPĆINSKI SUD SARAJEVO

Rbr.	PODACI O NEKRETNINAMA	31.12.1991.	18.03.2005.	Trenutno stanje
1.	NAZIV POLITIČKE OPŠTINE / OPĆINE	SARAJEVO	SARAJEVO	SARAJEVO
2.	NAZIV KATASTARSKE OPŠTINE / OPĆINE	MAHALA LIX	MAHALA LIX	MAHALA LIX
3.	BROJ ZEMLJIŠNO-KNJIŽNOG ULOŠKA	354	354	354
4.	OZNAKA NEKRETNINA (opis i površina)	KUĆA I DVORIŠTE 02 40 m2	KUĆA I DVORIŠTE 02 40 m2	KUĆA I DVORIŠTE 02 40 m2
5.	BROJ ZEMLJIŠTA (stari i novi broj parcele)	483	483	483
6.	VRSTA / OBLIK IMOVINE / SVOJINE	DRŽAVNO VLASNIŠTVO	DRŽAVNO VLASNIŠTVO	DRŽAVNO VLASNIŠTVO
7.	NOSILAC PRAVA VLASNIŠTVA			
8.	NOSILAC PRAVA RASPOLAGANJA	NOO CENTAR	NOO CENTAR	NOO CENTAR
9.	NOSILAC PRAVA UPRAVLJANJA			
10.	NOSILAC PRAVA KORIŠTENJA	DSPNO	DSPNO	DSPNO
11.	NOSILAC NEKOG DRUGOG STVARNOG PRAVA			
12.	TERETI I OGRANIČENJA			
13.	OSTALE NAPOMENE			

BOSNA I HERCEGOVINA
FEDERACIJA BOSNE I HERCEGOVINE
OPĆINSKI SUD SARAJEVO
ZEMLJIŠNOKNJIŽNI URED/KANCELARIJA
13.10.2009

065-0-Nar//-09-0 61778

Politička općina/opština: **SARAJEVO**

NAR i RZ broj: _____

Katastarska općina/opština: **SP_SARAJEVO - MAHALA LVI**

ZK uložak: **237**

Zemljišnoknjižni izvadak

A

Popisni list

Rbr	Broj zemljišta (parcele)	OZNAKA NEKRETNINA	Površina ha	Površina a	Površina m²	Primjedba
1.	148	Kuća i dvorište; KUĆA I DVORIŠTE ---- 14 20	----	14	20	Preuzeto dana 23.06.2008. god. iz ZK ul. 210 KO Sarajevo - Mahala LVI.

B

Vlasnički list

Rbr	UPISI	Primjedba
1.	Udio: 1/1 Tip:DRŽAVNO VLASNIŠTVO DRŽAVNO VLASNIŠTVO, Adresa: ; JMB: null Pr. 25.11.1958. god. Dn: 5040/58. Na osnovu pravosnažnog rješenja Gradske ekspropriacione komisije u Sarajevu od 15.04.1955. god. br. Exp: 134/53 nekretnine opisane u A I listu uknjižene su kao: DRŽAVNO VLASNIŠTVO.	Preuzeto dana 23.06.2008. god. iz ZK ul. 210 KO Sarajevo - Mahala LVI.
2.	Udio: / Tip:DRŽAVNO VLASNIŠTVO SFRJ SAVEZNI SEKRETARIJAT ZA NARODNU ODBRANU, Adresa: ; JMB: null Pr. 01.03.1973. god. Dn: 1054/73. Na osnovu pravosnažnog rješenja SO Centar - Sarajevo od 22.01.1973. god. br. 03/I-465-36/72 upisan je nosilac prava raspolaganja na nekretninama u A I listu.	Preuzeto dana 23.06.2008. god. iz ZK ul. 210 KO Sarajevo - Mahala LVI.
3.	Udio: / Tip:DRŽAVNO VLASNIŠTVO ZABILJEŽBA, Adresa: ; JMB: null Pr. 02.11.2000. god. Dn: 9250/2000. Na osnovu rješenja Općine Centar Sarajevo od 22.05.2000. god. br. 05/1-31-782/00 zabilježeno je prvenstveno pravo na nadziđivanje zgrade i izgradnju potkrovnih stanova na kući sagrađenoj na parc. 148 u korist: Fonda Kantona Sarajevo za izgradnju stanova za članove porodica šehida i poginulih boraca, ratne vojne invalide, demobilisane borce i prognane osobe.	Preuzeto dana 23.06.2008. god. iz ZK ul. 210 KO Sarajevo - Mahala LVI.

C

Teretni list

Rbr	UPISI	Iznos (KM)	Primjedba

	Nema tereta.		

Potpis referenta: _____

SUD / ORGAN KOJI VODI JAVNU EVIDENCIJU (naziv, sjedište, kontakt-podaci, ovlašteno službeno lice):OPĆINSKI SUD SARAJEVO

Rbr.	PODACI O NEKRETNINAMA	31.12.1991.	18.03.2005.	Trenutno stanje
1.	NAZIV POLITIČKE OPŠTINE / OPĆINE	SARAJEVO	SARAJEVO	SARAJEVO
2.	NAZIV KATASTARSKE OPŠTINE / OPĆINE	MAHALA LVI	MAHALA LVI	MAHALA LVI
3.	BROJ ZEMLJIŠNO-KNJIŽNOG ULOŠKA	237	237	237
4.	OZNAKA NEKRETNINA (opis i površina)	KUĆA I DVORIŠTE 14 20 m2	KUĆA I DVORIŠTE 14 20 m2	KUĆA I DVORIŠTE 14 20 m2
5.	BROJ ZEMLJIŠTA (stari i novi broj parcele)	148	148	148
6.	VRSTA / OBLIK IMOVINE / SVOJINE	DRŽAVNO VLASNIŠTVO	DRŽAVNO VLASNIŠTVO	DRŽAVNO VLASNIŠTVO
7.	NOSILAC PRAVA VLASNIŠTVA			
8.	NOSILAC PRAVA RASPOLAGANJA	SFRJ SSNO	SFRJ SSNO	SFRJ SSNO
9.	NOSILAC PRAVA UPRAVLJANJA			
10.	NOSILAC PRAVA KORIŠTENJA	FOND KANTONA SARAJEVO	FOND KANTONA SARAJEVO	FOND KANTONA SARAJEVO
11.	NOSILAC NEKOG DRUGOG STVARNOG PRAVA			
12.	TERETI I OGRANIČENJA			
13.	OSTALE NAPOMENE			

BOSNA I HERCEGOVINA
FEDERACIJA BOSNE I HERCEGOVINE
OPĆINSKI SUD SARAJEVO
ZEMLJIŠNOKNJIŽNI URED/KANCELARIJA
13.10.2009

065-0-Nar//-09-061776

Politička općina/opština: **SARAJEVO**

NAR i RZ broj: _____

Katastarska općina/opština: **SP_SARAJEVO - MAHALA LVI**

ZK uložak: **76**

Zemljišnoknjižni izvadak

A

Popisni list

Rbr	Broj zemljišta (parcele)	OZNAKA NEKRETNINA	Površina ha	Površina a	Površina m²	Primjedba
1.	105	dvorište; DVORIŠTE ---- 31 34	----	31	34	Preuzeto dana 19.06.2008.god. iz Zk.ul. 78 KO Sarajevo-Mahala LVI.

B

Vlasnički list

Rbr	UPISI	Primjedba
1.	Udio: 1/1 Tip:DRŽAVNO VLASNIŠTVO DRŽAVNO VLASNIŠTVO, Adresa: ; JMB: null Pr. 27.11.1953.god. Dn. 2322/54 Na osnovu rješenja gradske ekspropriacione komisije u Sarajevu od 21.03.1953.god. Expr. br. 36/53 nekretnine u A I listu uknjižene su kao: DRŽAVNO VLASNIŠTVO.	Preuzeto dana 19.06.2008.god. iz Zk.ul. 78 KO Sarajevo-Mahala LVI.
2.	Udio: / Tip:DRŽAVNO VLASNIŠTVO SFRJ-Savezni sekretarijat za narodnu odbranu., Adresa: ; JMB: null Pr. 01.03.1973.god. Dn. 1054/73 Na osnovu rješenja S.O. Centar Sarajevo od 22.01.1973. god. upisan je nosilac prava raspolaganja na nekretnine u A I listu.	Preuzeto dana 19.06.2008.god. iz Zk.ul. 78 KO Sarajevo-Mahala LVI.

C

Teretni list

Rbr	UPISI	Iznos (KM)	Primjedba
	Nema tereta.		

Potpis referenta: _____

SUD / ORGAN KOJI VODI JAVNU EVIDENCIJU (naziv, sjedište, kontakt-podaci, ovlašteno službeno lice):OPĆINSKI SUD SARAJEVO

Rbr.	PODACI O NEKRETNINAMA	31.12.1991.	18.03.2005.	Trenutno stanje
1.	NAZIV POLITIČKE OPŠTINE / OPĆINE	SARAJEVO	SARAJEVO	SARAJEVO
2.	NAZIV KATASTARSKE OPŠTINE / OPĆINE	MAHALA LVI	MAHALA LVI	MAHALA LVI
3.	BROJ ZEMLJIŠNO-KNJIŽNOG ULOŠKA	76	76	76
4.	OZNAKA NEKRETNINA (opis i površina)	DVORIŠTE 31 34 m2	DVORIŠTE 31 34 m2	DVORIŠTE 31 34 m2
5.	BROJ ZEMLJIŠTA (stari i novi broj parcele)	105	105	105
6.	VRSTA / OBLIK IMOVINE / SVOJINE	DRŽAVNO VLASNIŠTVO	DRŽAVNO VLASNIŠTVO	DRŽAVNO VLASNIŠTVO
7.	NOSILAC PRAVA VLASNIŠTVA			
8.	NOSILAC PRAVA RASPOLAGANJA	SSNO SFRJ	SSNO SFRJ	SSNO SFRJ
9.	NOSILAC PRAVA UPRAVLJANJA			
10.	NOSILAC PRAVA KORIŠTENJA			
11.	NOSILAC NEKOG DRUGOG STVARNOG PRAVA			
12.	TERETI I OGRANIČENJA			
13.	OSTALE NAPOMENE			

BOSNA I HERCEGOVINA
FEDERACIJA BOSNE I HERCEGOVINE
OPĆINSKI SUD SARAJEVO
ZEMLJIŠNOKNJIŽNI URED/KANCELARIJA
13.10.2009

065-0-Nar/-09-0 61760

Politička općina/opština: **SARAJEVO**

NAR i RZ broj: _____

Katastarska općina/opština: **SP_SARAJEVO - MAHALA LVI**

ZK uložak: **237**

Zemljišnoknjižni izvadak

A

Popisni list

Rbr	Broj zemljišta (parcele)	OZNAKA NEKRETNINA	Površina ha	Površina a	Površina m²	Primjedba
1.	148	Kuća i dvorište; KUĆA I DVORIŠTE ---- 14 20	----	14	20	Preuzeto dana 23.06.2008. god. iz ZK ul. 210 KO Sarajevo - Mahala LVI.

B

Vlasnički list

Rbr	UPISI	Primjedba
1.	Udio: 1/1 Tip:DRŽAVNO VLASNIŠTVO DRŽAVNO VLASNIŠTVO, Adresa: ; JMB: null Pr. 25.11.1958. god. Dn: 5040/58. Na osnovu pravosnažnog rješenja Gradske ekspropriacione komisije u Sarajevu od 15.04.1955. god. br. Exp: 134/53 nekretnine opisane u A I listu uknjižene su kao: DRŽAVNO VLASNIŠTVO.	Preuzeto dana 23.06.2008. god. iz ZK ul. 210 KO Sarajevo - Mahala LVI.
2.	Udio: / Tip:DRŽAVNO VLASNIŠTVO SFRJ SAVEZNI SEKRETARIJAT ZA NARODNU ODBRANU, Adresa: ; JMB: null Pr. 01.03.1973. god. Dn: 1054/73. Na osnovu pravosnažnog rješenja SO Centar - Sarajevo od 22.01.1973. god. br. 03/I-465-36/72 upisan je nosilac prava raspolaganja na nekretninama u A I listu.	Preuzeto dana 23.06.2008. god. iz ZK ul. 210 KO Sarajevo - Mahala LVI.
3.	Udio: / Tip:DRŽAVNO VLASNIŠTVO ZABILJEŽBA, Adresa: ; JMB: null Pr. 02.11.2000. god. Dn: 9250/2000. Na osnovu rješenja Općine Centar Sarajevo od 22.05.2000. god. br. 05/1-31-782/00 zabilježeno je prvenstveno pravo na nadziđivanje zgrade i izgradnju potkrovnih stanova na kući sagrađenoj na parc. 148 u korist: Fonda Kantona Sarajevo za izgradnju stanova za članove porodica šehida i poginulih boraca, ratne vojne invalide, demobilisane borce i prognane osobe.	Preuzeto dana 23.06.2008. god. iz ZK ul. 210 KO Sarajevo - Mahala LVI.

C

Teretni list

Rbr	UPISI	Iznos (KM)	Primjedba

* Zvjezdica pored broja parcele/interne oznake znači da je plombirana, tj. postoji zahtjev/-i vezan za tu parcelu.

	Nema tereta.		

Potpis referenta: Hamza K.

SUD / ORGAN KOJI VODI JAVNU EVIDENCIJU (naziv, sjedište, kontakt-podaci, ovlašteno službeno lice):OPĆINSKI SUD SARAJEVO

Rbr.	PODACI O NEKRETNINAMA	31.12.1991.	18.03.2005.	Trenutno stanje
1.	NAZIV POLITIČKE OPŠTINE / OPĆINE	SARAJEVO	SARAJEVO	SARAJEVO
2.	NAZIV KATASTARSKE OPŠTINE / OPĆINE	MAHALA LVI	MAHALA LVI	MAHALA LVI
3.	BROJ ZEMLJIŠNO-KNJIŽNOG ULOŠKA	237	237	237
4.	OZNAKA NEKRETNINA (opis i površina)	KUĆA I DVORIŠTE 14 20 m2	KUĆA I DVORIŠTE 14 20 m2	KUĆA I DVORIŠTE 14 20 m2
5.	BROJ ZEMLJIŠTA (stari i novi broj parcele)	148	148	148
6.	VRSTA / OBLIK IMOVINE / SVOJINE	DRŽAVNO VLASNIŠTVO	DRŽAVNO VLASNIŠTVO	DRŽAVNO VLASNIŠTVO
7.	NOSILAC PRAVA VLASNIŠTVA			
8.	NOSILAC PRAVA RASPOLAGANJA	SSNO SFRJ	SSNO SFRJ	SSNO SFRJ
9.	NOSILAC PRAVA UPRAVLJANJA			
10.	NOSILAC PRAVA KORIŠTENJA			
11.	NOSILAC NEKOG DRUGOG STVARNOG PRAVA			
12.	TERETI I OGRANIČENJA			
13.	OSTALE NAPOMENE			

BOSNA I HERCEGOVINA
FEDERACIJA BOSNE I HERCEGOVINE
OPĆINSKI SUD SARAJEVO
ZEMLJIŠNOKNJIŽNI URED/KANCELARIJA
13.10.2009

065-0-Nar//-09-0 61761

Politička općina/opština: **SARAJEVO**

NAR i RZ broj: _____

Katastarska općina/opština: **SP_SARAJEVO - MAHALA XLVI**

ZK uložak: **124**

Zemljišnoknjižni izvadak

A

Popisni list

Rbr	Broj zemljišta (parcele)	OZNAKA NEKRETNINA	Površina ha	Površina a	Površina m²	Primjedba
1.	7*	KUĆA I DVORIŠTE; KUĆA ---- 06 20 DVORIŠTE ---- 01 69	----	07	89	Preuzeto dana 03.06.2008.god. iz Zk.ul. 80 KO Sarajevo-Mahala XLVI

B

Vlasnički list

Rbr	UPISI	Primjedba
1.	Udio: 1/1 Tip:DRŽAVNO VLASNIŠTVO DRŽAVNO VLASNIŠTVO, Adresa: ; JMB: null Pr. 06.03.1959. Dn.br. 607/59 Na osnovu rješenja o eksproprij. NO sreza Sarajevo od 30.05.1958.god. br. 03/57-32481/57 nekretnine opisane u A I listu uknjižene su kao: DRŽAVNO VLASNIŠTVO	Preuzeto dana 03.06.2008.god. iz Zk.ul. 80 KO Sarajevo-Mahala XLVI
2.	Udio: / Tip:DRŽAVNO VLASNIŠTVO DRŽAVNI SEKRETARIJAT NARODNEODBRANE FNRJ, Adresa: ; JMB: null Pr. 06.03.1959. Dn.br. 607/59 Na osnovu rješenja o eksproprij. NO sreza Sarajevo od 30.05.1958.god. br. 03/57-32481/57, upisan je nosilac prava raspolaganja na nekretninama u A I listu	Preuzeto dana 03.06.2008.god. iz Zk.ul. 80 KO Sarajevo-Mahala XLVI

C

Teretni list

Rbr	UPISI	Iznos (KM)	Primjedba
	Nema tereta.		

Potpis referenta: Hamza K

* Zvjezdica pored broja parcele/interne oznake znači da je plombirana, tj. postoji zahtjev/-i vezan za tu parcelu.

SUD / ORGAN KOJI VODI JAVNU EVIDENCIJU (naziv, sjedište, kontakt-podaci, ovlašteno službeno lice):OPĆINSKI SUD SARAJEVO

Rbr.	PODACI O NEKRETNINAMA	31.12.1991.	18.03.2005.	Trenutno stanje
1.	NAZIV POLITIČKE OPŠTINE / OPĆINE	SARAJEVO	SARAJEVO	SARAJEVO
2.	NAZIV KATASTARSKE OPŠTINE / OPĆINE	MAHALA XLVI	MAHALA XLVI	MAHALA XLVI
3.	BROJ ZEMLJIŠNO-KNJIŽNOG ULOŠKA	124	124	124
4.	OZNAKA NEKRETNINA (opis i površina)	KUĆA I DVORIŠTE 07 89 m2	KUĆA I DVORIŠTE 07 89 m2	KUĆA I DVORIŠTE 07 89 m2
5.	BROJ ZEMLJIŠTA (stari i novi broj parcele)	7	7	7
6.	VRSTA / OBLIK IMOVINE / SVOJINE	DRŽAVNO VLASNIŠTVO	DRŽAVNO VLASNIŠTVO	DRŽAVNO VLASNIŠTVO
7.	NOSILAC PRAVA VLASNIŠTVA			
8.	NOSILAC PRAVA RASPOLAGANJA	DSNO FNRJ	DSNO FNRJ	DSNO FNRJ
9.	NOSILAC PRAVA UPRAVLJANJA			
10.	NOSILAC PRAVA KORIŠTENJA			
11.	NOSILAC NEKOG DRUGOG STVARNOG PRAVA			
12.	TERETI I OGRANIČENJA			
13.	OSTALE NAPOMENE			

BOSNA I HERCEGOVINA
FEDERACIJA BOSNE I HERCEGOVINE
OPĆINSKI SUD SARAJEVO
ZEMLJIŠNOKNJIŽNI URED/KANCELARIJA
13.10.2009

065-0-Nar-09-061762

Politička općina/opština: **SARAJEVO**

NAR i RZ broj: _____

Katastarska općina/opština: **SP_SARAJEVO - MAHALA XLVI**

ZK uložak: **33**

Zemljišnoknjižni izvadak

A

Popisni list

Rbr	Broj zemljišta (parcele)	OZNAKA NEKRETNINA	Površina ha	Površina a	Površina m²	Primjedba
1.	67	DVORIŠTE U TUZLINOJ ULICI; DVORIŠTE ---- 01 95	----	01	95	Preuzeto 02.06.2008.god. iz ZK.ul.br.28 KO Sarajevo-Mahala XLVI.

B

Vlasnički list

Rbr	UPISI	Primjedba
1.	Udio: 1/1 Tip:DRŽAVNO VLASNIŠTVO DRŽAVNO VLASNIŠTVO, Adresa: ; JMB: null Pr.06.03.1959. Dn.br:607/59 Na osnovu pravosnažnog rješenja o eksproprijaciji Narodnog odbora sreza Sarajevo od 30.05.1958. br.03/57-32481/57, zemljište opisano u A I listu uknjiženo je kao: DRŽAVNO VLASNIŠTVO.	Preuzeto 02.06.2008.god. iz ZK.ul.br.28 KO Sarajevo-Mahala XLVI.
2.	Udio: / Tip:DRŽAVNO VLASNIŠTVO DRŽAVNI SEKRETARIJAT ZA POSLOVE NARODNE ODBRANE FNRJ, Adresa: ; JMB: null Pr.06.03.1959. Dn.br:607/59 Na osnovu pravosnažnog rješenja o eksproprijaciji Narodnog odbora sreza Sarajevo od 30.05.1958. br.03/57-32481/57, upisan je nosilac prava raspolaganja na nekretnine opisane u A I listu.	Preuzeto 02.06.2008.god. iz ZK.ul.br.28 KO Sarajevo-Mahala XLVI.

C

Teretni list

Rbr	UPISI	Iznos (KM)	Primjedba
	Nema tereta.		

Potpis referenta: Hamac K.

* Zvjezdica pored broja parcele/interne oznake znači da je plombirana, tj. postoji zahtjev/-i vezan za tu parcelu.

SUD / ORGAN KOJI VODI JAVNU EVIDENCIJU (naziv, sjedište, kontakt-podaci, ovlašteno službeno lice):OPĆINSKI SUD SARAJEVO

Rbr.	PODACI O NEKRETNINAMA	31.12.1991.	18.03.2005.	Trenutno stanje
1.	NAZIV POLITIČKE OPŠTINE / OPĆINE	SARAJEVO	SARAJEVO	SARAJEVO
2.	NAZIV KATASTARSKE OPŠTINE / OPĆINE	MAHALA XLVI	MAHALA XLVI	MAHALA XLVI
3.	BROJ ZEMLJIŠNO-KNJIŽNOG ULOŠKA	33	33	33
4.	OZNAKA NEKRETNINA (opis i površina)	DVORIŠTE 01 95 m2	DVORIŠTE 01 95 m2	DVORIŠTE 01 95 m2
5.	BROJ ZEMLJIŠTA (stari i novi broj parcele)	67	67	67
6.	VRSTA / OBLIK IMOVINE / SVOJINE	DRŽAVNO VLASNIŠTVO	DRŽAVNO VLASNIŠTVO	DRŽAVNO VLASNIŠTVO
7.	NOSILAC PRAVA VLASNIŠTVA			
8.	NOSILAC PRAVA RASPOLAGANJA	DSNO FNRJ	DSNO FNRJ	DSNO FNRJ
9.	NOSILAC PRAVA UPRAVLJANJA			
10.	NOSILAC PRAVA KORIŠTENJA			
11.	NOSILAC NEKOG DRUGOG STVARNOG PRAVA			
12.	TERETI I OGRANIČENJA			
13.	OSTALE NAPOMENE			

BOSNA I HERCEGOVINA
FEDERACIJA BOSNE I HERCEGOVINE
OPĆINSKI SUD SARAJEVO
ZEMLJIŠNOKNJIŽNI URED/KANCELARIJA
13.10.2009

065-0-Nar-09-0 61763

Politička općina/opština: **SARAJEVO**

NAR i RZ broj: _____

Katastarska općina/opština: **SP_SARAJEVO - MAHALA XLVI**

ZK uložak: **40**

Zemljišnoknjižni izvadak

A

Popisni list

Rbr	Broj zemljišta (parcele)	OZNAKA NEKRETNINA	Površina ha	Površina a	Površina m²	Primjedba
1.	286	gradilište; GRADILISTE ---- 01 20	----	01	20	Preuzeto dana 02.06.2008.god. iz Zk.ul. 125 KO Sarajevo-Mahala XLVI.

B

Vlasnički list

Rbr	UPIS	Primjedba
1.	Udio: 1/1 Tip:DRŽAVNO VLASNIŠTVO DRŽAVNO VLASNIŠTVO, Adresa: ; JMB: null Pr. 02.03.1972.god. Dn. 1137/72 Na osnovu rješenja SO Centar Sarajevo od 22.02.1972.god. br. 03/I-8544/70 nekretnine u A I listu uknjižene su kao: DRŽAVNO VLASNIŠTVO.	Preuzeto dana 02.06.2008.god. iz Zk.ul. 125 KO Sarajevo-Mahala XLVI.

C

Teretni list

Rbr	UPIS	Iznos (KM)	Primjedba
1.	Pr. 02.03.1972.god. Dn. 1137/72 Na osnovu člana 38. i 39. Zakona o nacionalizaciji najamnih zgrada i građevinskog zemljišta uknjiženo je pravo korištenja na neizgrađeno građevinsko zemljište, opisano u A I listu, u korist: RAHELE PARDO udate za HAIMA LEONA KABILJU sa 1/1 dok nadležni organ ne donese rješenje o predaji zemljišta u posjed općine ili drugom licu.		

Potpis referenta: Hamza K.

* Zvjezdica pored broja parcele/interne oznake znači da je plombirana, tj. postoji zahtjev/-i vezan za tu parcelu.

SUD / ORGAN KOJI VODI JAVNU EVIDENCIJU (naziv, sjedište, kontakt-podaci, ovlašteno službeno lice):OPĆINSKI SUD SARAJEVO

Rbr.	PODACI O NEKRETNINAMA	31.12.1991.	18.03.2005.	Trenutno stanje
1.	NAZIV POLITIČKE OPŠTINE / OPĆINE	SARAJEVO	SARAJEVO	SARAJEVO
2.	NAZIV KATASTARSKE OPŠTINE / OPĆINE	MAHALA XLVI	MAHALA XLVI	MAHALA XLVI
3.	BROJ ZEMLJIŠNO-KNJIŽNOG ULOŠKA	40	40	40
4.	OZNAKA NEKRETNINA (opis i površina)	GRADILIŠTE 01 20m2	GRADILIŠTE 01 20m2	GRADILIŠTE 01 20m2
5.	BROJ ZEMLJIŠTA (stari i novi broj parcele)	286	286	286
6.	VRSTA / OBLIK IMOVINE / SVOJINE	DRŽAVNO VLASNIŠTVO	DRŽAVNO VLASNIŠTVO	DRŽAVNO VLASNIŠTVO
7.	NOSILAC PRAVA VLASNIŠTVA			
8.	NOSILAC PRAVA RASPOLAGANJA			
9.	NOSILAC PRAVA UPRAVLJANJA			
10.	NOSILAC PRAVA KORIŠTENJA			
11.	NOSILAC NEKOG DRUGOG STVARNOG PRAVA			
12.	TERETI I OGRANIČENJA	PRAVAO KORIŠTENJA NA ZEMLJ. FIZIČKO LICE	PRAVAO KORIŠTENJA NA ZEMLJ. FIZIČKO LICE	PRAVAO KORIŠTENJA NA ZEMLJ. FIZIČKO LICE
13.	OSTALE NAPOMENE			

BOSNA I HERCEGOVINA
FEDERACIJA BOSNE I HERCEGOVINE
OPĆINSKI SUD SARAJEVO
ZEMLJIŠNOKNJIŽNI URED/KANCELARIJA
13.10.2009

065-0-Nar-09-0-061779

Politička općina/opština: **SARAJEVO**

NAR i RZ broj: _____

Katastarska općina/opština: **SP_SARAJEVO - MAHALA XLVI**

ZK uložak: **84**

Zemljišnoknjižni izvadak

A

Popisni list

Rbr	Broj zemljišta (parcele)	OZNAKA NEKRETNINA	Površina ha	Površina a	Površina m²	Primjedba
1.	38	DVORIŠTE; DVORIŠTE ---- 01 30	----	01	30	Preuzeto dana 03.06.2008.godine iz KO Sarajevo Mahala XLVI/21.
2.	37	KUĆA, DVORIŠTE; KUĆA ---- 02 87 DVORIŠTE ---- 00 36	----	03	23	Preuzeto dana 03.06.2008.godine iz KO Sarajevo Mahala XLVI/21.

B

Vlasnički list

Rbr	UPISI	Primjedba
1.	Udio: 1/1 Tip:DRŽAVNO VLASNIŠTVO DRŽAVNO VLASNIŠTVO, Adresa: ; JMB: null Pr. 04.02.1955.god. Dn.br.299/55 Na osnovi rješenja N.O.G. S-a u Sarajevu, Sekretarijat za unutrašnje poslove IV br.23668/54 od 19.01.1955.god. nekretnine opisane u A I listu uknjižene su kao: DRŽAVNO VLASNIŠTVO.	Preuzeto dana 03.06.2008.godine iz KO Sarajevo Mahala XLVI/21.
2.	Udio: / Tip:DRŽAVNO VLASNIŠTVO VOJNA POŠTA br.3945-27 Sarajevo, Adresa: ; JMB: null Pr. 11.07.1956.god. Dn.br.1965/56 Na osnovu pravomoćnog rješenja NOO Centar - Sarajevo, Odjeljenje za komunalne poslove od 10.05.1956.god. br.735/56 upisan je nosilac prava raspolaganja na nekretnine u A I listu.	Preuzeto dana 03.06.2008.godine iz KO Sarajevo Mahala XLVI/21.

C

Teretni list

Rbr	UPISI	Iznos (KM)	Primjedba
	Nema tereta.		

Potpis referenta: Hauntek

* Zvjezdica pored broja parcele/interne oznake znači da je plombirana, tj. postoji zahtjev/-i vezan za tu parcelu.

SUD / ORGAN KOJI VODI JAVNU EVIDENCIJU (naziv, sjedište, kontakt-podaci, ovlašteno službeno lice):OPĆINSKI SUD SARAJEVO

Rbr.	PODACI O NEKRETNINAMA	31.12.1991.	18.03.2005.	Trenutno stanje
1.	NAZIV POLITIČKE OPŠTINE / OPĆINE	SARAJEVO	SARAJEVO	SARAJEVO
2.	NAZIV KATASTARSKE OPŠTINE / OPĆINE	MAHALA XLVI	MAHALA XLVI	MAHALA XLVI
3.	BROJ ZEMLJIŠNO-KNJIŽNOG ULOŠKA	84	84	84
4.	OZNAKA NEKRETNINA (opis i površina)	KUĆA I DVORIŠTE 03 23 m2	KUĆA I DVORIŠTE 03 23 m2	KUĆA I DVORIŠTE 03 23 m2
5.	BROJ ZEMLJIŠTA (stari i novi broj parcele)	37	37	37
6.	VRSTA / OBLIK IMOVINE / SVOJINE	DRŽAVNO VLASNIŠTVO	DRŽAVNO VLASNIŠTVO	DRŽAVNO VLASNIŠTVO
7.	NOSILAC PRAVA VLASNIŠTVA			
8.	NOSILAC PRAVA RASPOLAGANJA	VOJNA POŠTA	VOJNA POŠTA	VOJNA POŠTA
9.	NOSILAC PRAVA UPRAVLJANJA			
10.	NOSILAC PRAVA KORIŠTENJA			
11.	NOSILAC NEKOG DRUGOG STVARNOG PRAVA			
12.	TERETI I OGRANIČENJA			
13.	OSTALE NAPOMENE			

BOSNA I HERCEGOVINA
FEDERACIJA BOSNE I HERCEGOVINE
OPĆINSKI SUD SARAJEVO
ZEMLJIŠNOKNJIŽNI URED/KANCELARIJA
13.10.2009

065-0-Nar/09-061766

Politička općina/opština: **SARAJEVO**

NAR i RZ broj: _____

Katastarska općina/opština: **SP_SARAJEVO - MAHALA XLVI**

ZK uložak: **115**

Zemljišnoknjižni izvadak

A

Popisni list

Rbr	Broj zemljišta (parcele)	OZNAKA NEKRETNINA	Površina ha	Površina a	Površina m²	Primjedba
1.	120 ✓	KUĆA I DVORIŠTE; KUĆA ---- 01 90 DVORIŠTE ---- 03 36	----	05	26	Preuzeto dana 03.06.2008.god. iz Zk.ul. 74 KO Sarajevo-Mahala XLVI

B

Vlasnički list

Rbr	UPISI	Primjedba
1.	Udio: 1/1 Tip:DRŽAVNO VLASNIŠTVO DRŽAVNO VLASNIŠTVO, Adresa: ; JMB: null Pr. 17.02.1954. Dn.br. 270/54 Na osnovu rješenja Gradske eksproprijacione komisije u Sarajevu od 08.10.1953.god. br. Expr. 31/53 nekretnine opisane u A I listu uknjižene su kao: DRŽAVNO VLASNIŠTVO	Preuzeto dana 03.06.2008.god. iz Zk.ul. 74 KO Sarajevo-Mahala XLVI
2.	Udio: / Tip:DRŽAVNO VLASNIŠTVO DRŽAVNI SEKRETARIJAT ZA POSLOVE NARODNE ODBRANE FNRJ, Adresa: ; JMB: null Pr. 17.02.1954. Dn.br. 270/54 Na osnovu rješenja Gradske eksproprijacione komisije u Sarajevu od 08.10.1953.god. br. Expr. 31/53 upisan je nosilac prava raspolaganja na nekretninama u A I listu	Preuzeto dana 03.06.2008.god. iz Zk.ul. 74 KO Sarajevo-Mahala XLVI

C

Teretni list

Rbr	UPISI	Iznos (KM)	Primjedba
	Nema tereta.		

Potpis referenta: Hamza K.

SUD / ORGAN KOJI VODI JAVNU EVIDENCIJU (naziv, sjedište, kontakt-podaci, ovlašteno službeno lice):OPĆINSKI SUD SARAJEVO

Rbr.	PODACI O NEKRETNINAMA	31.12.1991.	18.03.2005.	Trenutno stanje
1.	NAZIV POLITIČKE OPŠTINE / OPĆINE	SARAJEVO	SARAJEVO	SARAJEVO
2.	NAZIV KATASTARSKE OPŠTINE / OPĆINE	MAHALA XLVI	MAHALA XLVI	MAHALA XLVI
3.	BROJ ZEMLJIŠNO-KNJIŽNOG ULOŠKA	115	115	115
4.	OZNAKA NEKRETNINA (opis i površina)	KUĆA DVORIŠTE 05 26 m2	KUĆA DVORIŠTE 05 26 m2	KUĆA DVORIŠTE 05 26 m2
5.	BROJ ZEMLJIŠTA (stari i novi broj parcele)	120	120	120
6.	VRSTA / OBLIK IMOVINE / SVOJINE	DRŽAVNO VLASNIŠTVO	DRŽAVNO VLASNIŠTVO	DRŽAVNO VLASNIŠTVO
7.	NOSILAC PRAVA VLASNIŠTVA			
8.	NOSILAC PRAVA RASPOLAGANJA	DSPNO FNRJ	DSPNO FNRJ	DSPNO FNRJ
9.	NOSILAC PRAVA UPRAVLJANJA			
10.	NOSILAC PRAVA KORIŠTENJA			
11.	NOSILAC NEKOG DRUGOG STVARNOG PRAVA			
12.	TERETI I OGRANIČENJA			
13.	OSTALE NAPOMENE			

BOSNA I HERCEGOVINA
FEDERACIJA BOSNE I HERCEGOVINE
OPĆINSKI SUD SARAJEVO
ZEMLJIŠNOKNJIŽNI URED/KANCELARIJA
13.10.2009

065-0-Nar II-09-0 617781

Politička općina/opština: **SARAJEVO**

NAR i RZ broj: _____

Katastarska općina/opština: **SP_SARAJEVO - MAHALA LVI**

ZK uložak: **191**

Zemljišnoknjižni izvadak

A

Popisni list

Rbr	Broj zemljišta (parcele)	OZNAKA NEKRETNINA	Površina ha	Površina a	Površina m²	Primjedba
1.	76	Bašta; BAŠČA ---- 02 81	----	02	81	Preuzeto dana 20.06.2008.god. iz KO Sarajevo-Mahala LVI/71.
2.	337	Gradilište; GRADILISTE ---- 00 58	----	00	58	Preuzeto dana 20.06.2008.god. iz KO Sarajevo-Mahala LVI/71.
3.	273	Oranica; ORANICA ---- 00 45	----	00	45	Preuzeto dana 20.06.2008.god. iz KO Sarajevo-Mahala LVI/71.
4.	272	Vrt; VRT ---- 06 25	----	06	25	Preuzeto dana 20.06.2008.god. iz KO Sarajevo-Mahala LVI/71.

B

Vlasnički list

Rbr	UPISI	Primjedba
1.	Udio: 1/1 Tip:DRŽAVNO VLASNIŠTVO DRŽAVNO VLASNIŠTVO, Adresa: ; JMB: null Pr.04.12.1953.god. Dn. 2369/53 Na osnovu rješenja Gradske eksproprijacione komisije u Sarajevu od 22.06.1953.god. Exp. 145/52-2 nekretnine opisane u A I listu uknjižene su kao: DRŽAVNO VLASNIŠTVO.	Preuzeto dana 20.06.2008.god. iz KO Sarajevo-Mahala LVI/71.
2.	Udio: / Tip:DRŽAVNO VLASNIŠTVO SFRJ-SAVEZNI SEKRETARIJAT ZA NARODNU ODBRANU, Adresa: ; JMB: null Pr.22.06.1973.god. Dn. 3065/73 Na osnovu rješenja SO Centar Sarajevo od 25.04.1973.god. br. 03/I-463/92-72-1 upisan je nosilac prava raspolaganja na nekretnine u A I listu.	Preuzeto dana 20.06.2008.god. iz KO Sarajevo-Mahala LVI/71.

C

Teretni list

* Zvjezdica pored broja parcele/interne oznake znači da je plombirana, tj. postoji zahtjev/-i vezan za tu parcelu.

Rbr	U P I S I	Iznos (KM)	Primjedba
	Nema tereta.		

Potpis referenta: _____

SUD / ORGAN KOJI VODI JAVNU EVIDENCIJU (naziv, sjedište, kontakt-podaci, ovlašteno službeno lice):OPĆINSKI SUD SARAJEVO

Rbr.	PODACI O NEKRETNINAMA	31.12.1991.	18.03.2005.	Trenutno stanje
1.	NAZIV POLITIČKE OPŠTINE / OPĆINE	SARAJEVO	SARAJEVO	SARAJEVO
2.	NAZIV KATASTARSKE OPŠTINE / OPĆINE	MAHALA LVI	MAHALA LVI	MAHALA LVI
3.	BROJ ZEMLJIŠNO-KNJIŽNOG ULOŠKA	191	191	191
4.	OZNAKA NEKRETNINA (opis i površina)	BAŠČA I OSTALO	BAŠČA I OSTALO	BAŠČA I OSTALO
5.	BROJ ZEMLJIŠTA (stari i novi broj parcele)	76 I OSTALE	76 I OSTALE	76 I OSTALE
6.	VRSTA / OBLIK IMOVINE / SVOJINE	DRŽAVNO VLASNIŠTVO	DRŽAVNO VLASNIŠTVO	DRŽAVNO VLASNIŠTVO
7.	NOSILAC PRAVA VLASNIŠTVA			
8.	NOSILAC PRAVA RASPOLAGANJA	SSNO	SSNO	SSNO
9.	NOSILAC PRAVA UPRAVLJANJA			
10.	NOSILAC PRAVA KORIŠTENJA			
11.	NOSILAC NEKOG DRUGOG STVARNOG PRAVA			
12.	TERETI I OGRANIČENJA			
13.	OSTALE NAPOMENE			

BOSNA I HERCEGOVINA
FEDERACIJA BOSNE I HERCEGOVINE
OPĆINSKI SUD SARAJEVO
ZEMLJIŠNOKNJIŽNI URED/KANCELARIJA
13.10.2009

065-0-Nar-09-0-617783

Politička općina/opština: **SARAJEVO**

NAR i RZ broj: _____

Katastarska općina/opština: **SP_SARAJEVO - MAHALA LVI**

ZK uložak: **389**

Zemljišnoknjižni izvadak

A

Popisni list

Rbr	Broj zemljišta (parcele)	OZNAKA NEKRETNINA	Površina ha	Površina a	Površina m²	Primjedba
1.	74	Dvorište; DVORIŠTE ---- 16 97	----	16	97	Preuzeto dana 27.06.2008. god. iz ZK ul. 251 KO Sarajevo - Mahala LVI.
2.	397	Kuća i dvorište u ulici Skerlića; KUĆA I DVORIŠTE ---- 03 87	----	03	87	Preuzeto dana 27.06.2008. god. iz ZK ul. 251 KO Sarajevo - Mahala LVI.

B

Vlasnički list

Rbr	UPISI	Primjedba
1.	Udio: 1/1 Tip:DRŽAVNO VLASNIŠTVO DRŽAVNO VLASNIŠTVO, Adresa: ; JMB: null Pr. 02.08.1984. god. Dn: 4901/84. Na osnovu rješenja Opštine Centar Sarajevo od 01.06.1984. god. broj: 05/B-LK/HZ-471-142/76 nekretnine opisane u A I listu uknjižene su kao: DRŽAVNO VLASNIŠTVO.	Preuzeto dana 27.06.2008. god. iz ZK ul. 251 KO Sarajevo - Mahala LVI.
2.	Udio: / Tip:DRŽAVNO VLASNIŠTVO SAVEZNI SEKRETARIJAT ZA NARODNU ODBRANU SFRJ, Adresa: ; JMB: null Pr. 02.08.1984. god. Dn: 4901/84. Na osnovu rješenja Opštine Centar Sarajevo od 01.06.1984. god. broj: 05/B-LK/HZ-471-142/76 upisan je nosilac prava raspolaganja na nekretninama u A I listu.	Preuzeto dana 27.06.2008. god. iz ZK ul. 251 KO Sarajevo - Mahala LVI.

C

Teretni list

Rbr	UPISI	Iznos (KM)	Primjedba
	Nema tereta.		

Potpis referenta: _____

SUD / ORGAN KOJI VODI JAVNU EVIDENCIJU (naziv, sjedište, kontakt-podaci, ovlašteno službeno lice):OPĆINSKI SUD SARAJEVO

Rbr.	PODACI O NEKRETNINAMA	31.12.1991.	18.03.2005.	Trenutno stanje
1.	NAZIV POLITIČKE OPŠTINE / OPĆINE	SARAJEVO	SARAJEVO	SARAJEVO
2.	NAZIV KATASTARSKE OPŠTINE / OPĆINE	MAHALA LVI	MAHALA LVI	MAHALA LVI
3.	BROJ ZEMLJIŠNO-KNJIŽNOG ULOŠKA	389	389	389
4.	OZNAKA NEKRETNINA (opis i površina)	DVORIŠTE 16 97 m2 KUĆA I DVORIŠTE 03 87 m2	DVORIŠTE 16 97 m2 KUĆA I DVORIŠTE 03 87 m2	DVORIŠTE 16 97 m2 KUĆA I DVORIŠTE 03 87 m2
5.	BROJ ZEMLJIŠTA (stari i novi broj parcele)	74-397	74-397	74-397
6.	VRSTA / OBLIK IMOVINE / SVOJINE	DRŽAVNO VLASNIŠTVO	DRŽAVNO VLASNIŠTVO	DRŽAVNO VLASNIŠTVO
7.	NOSILAC PRAVA VLASNIŠTVA			
8.	NOSILAC PRAVA RASPOLAGANJA	SSNO	SSNO	SSNO
9.	NOSILAC PRAVA UPRAVLJANJA			
10.	NOSILAC PRAVA KORIŠTENJA			
11.	NOSILAC NEKOG DRUGOG STVARNOG PRAVA			
12.	TERETI I OGRANIČENJA			
13.	OSTALE NAPOMENE			

BOSNA I HERCEGOVINA
FEDERACIJA BOSNE I HERCEGOVINE
OPĆINSKI SUD SARAJEVO
ZEMLJIŠNOKNJIŽNI URED/KANCELARIJA
13.10.2009

065-0-Nar-09-0-61765

Politička općina/opština: **SARAJEVO**

NAR i RZ broj: _____

Katastarska općina/opština: **SP_SARAJEVO - MAHALA LVI**

ZK uložak: **187**

Zemljišnoknjižni izvadak

A

Popisni list

Rbr	Broj zemljišta (parcele)	OZNAKA NEKRETNINA	Površina ha	Površina a	Površina m²	Primjedba
1.	246	Gradilište; GRADILISTE ---- 04 89	----	04	89	Preuzeto dana 20.06.2008.god. iz KO SARAJEVO mahala LVI/64.

B

Vlasnički list

Rbr	UPISI	Primjedba
1.	Udio: 1/1 Tip:DRŽAVNO VLASNIŠTVO DRŽAVNO VLASNIŠTVO, Adresa: ; JMB: null Pr.02.06.1953.god. Dn. 960/53 Na osnovu rješenja Gradske eksproprijacione komisije u Sarajevu od 21.03.1953.god. Exp. 35/53 nekretnine opisane u A I listu uknjižene su kao: DRŽAVNO VLASNIŠTVO.	Preuzeto dana 20.06.2008.god. iz KO SARAJEVO mahala LVI/64.
2.	Udio: / Tip:DRŽAVNO VLASNIŠTVO DRŽAVNI SEKRETARIJAT ZA POSLOVE NARODNE ODBRANE, Adresa: ; JMB: null Pr.02.06.1953.god. Dn. 960/53 Na osnovu rješenja Gradske eksproprijacione komisije u Sarajevu od 21.03.1953.god. Exp. 35/53 upisan je nosilac prava raspolaganja na nekretnine u A I listu.	Preuzeto dana 20.06.2008.god. iz KO SARAJEVO mahala LVI/64.

C

Teretni list

Rbr	UPISI	Iznos (KM)	Primjedba
	Nema tereta.		

Potpis referenta: Hamza K

* Zvjezdica pored broja parcele/interne oznake znači da je plombirana, tj. postoji zahtjev/-i vezan za tu parcelu.

SUD / ORGAN KOJI VODI JAVNU EVIDENCIJU (naziv, sjedište, kontakt-podaci, ovlašteno službeno lice):OPĆINSKI SUD SARAJEVO

Rbr.	PODACI O NEKRETNINAMA	31.12.1991.	18.03.2005.	Trenutno stanje
1.	NAZIV POLITIČKE OPŠTINE / OPĆINE	SARAJEVO	SARAJEVO	SARAJEVO
2.	NAZIV KATASTARSKE OPŠTINE / OPĆINE	MAHALA LVI	MAHALA LVI	MAHALA LVI
3.	BROJ ZEMLJIŠNO-KNJIŽNOG ULOŠKA	187	187	187
4.	OZNAKA NEKRETNINA (opis i površina)	GRADILIŠTE 04 89 m2	GRADILIŠTE 04 89 m2	GRADILIŠTE 04 89 m2
5.	BROJ ZEMLJIŠTA (stari i novi broj parcele)	246	246	246
6.	VRSTA / OBLIK IMOVINE / SVOJINE	DRŽAVNO VLASNIŠTVO	DRŽAVNO VLASNIŠTVO	DRŽAVNO VLASNIŠTVO
7.	NOSILAC PRAVA VLASNIŠTVA			
8.	NOSILAC PRAVA RASPOLAGANJA	DSPNO FNRJ	DSPNO FNRJ	DSPNO FNRJ
9.	NOSILAC PRAVA UPRAVLJANJA			
10.	NOSILAC PRAVA KORIŠTENJA			
11.	NOSILAC NEKOG DRUGOG STVARNOG PRAVA			
12.	TERETI I OGRANIČENJA			
13.	OSTALE NAPOMENE			

BOSNA I HERCEGOVINA
FEDERACIJA BOSNE I HERCEGOVINE
OPĆINSKI SUD SARAJEVO
ZEMLJIŠNOKNJIŽNI URED/KANCELARIJA
13.10.2009

065-0-Nar/I-09-0-61785

Politička općina/opština: **SARAJEVO**

NAR i RZ broj: _____

Katastarska općina/opština: **SP_SARAJEVO - MAHALA LV**

ZK uložak: **162**

Zemljišnoknjižni izvadak

A

Popisni list

Rbr	Broj zemljišta (parcele)	OZNAKA NEKRETNINA				Površina ha	Površina a	Površina m²	Primjedba
1.	356	park; PARK	----	04	17	----	04	17	Preuzeto dana 19.06.2008. iz ZK.ul.180 KO Sarajevo - Mahala LV.
2.	365	gradilište; GRADILISTE	----	00	38	----	00	38	Preuzeto dana 19.06.2008. iz ZK.ul.180 KO Sarajevo - Mahala LV.
3.	408	dvorište; DVORIŠTE	----	03	55	----	03	55	Preuzeto dana 19.06.2008. iz ZK.ul.180 KO Sarajevo - Mahala LV.
4.	409	gradilište; GRADILISTE	----	01	40	----	01	40	Preuzeto dana 19.06.2008. iz ZK.ul.180 KO Sarajevo - Mahala LV.
5.	440	gradilište; GRADILISTE	----	00	15	----	00	15	Preuzeto dana 19.06.2008. iz ZK.ul.180 KO Sarajevo - Mahala LV.
6.	407	kuća i dvorište; KUĆA I DVORIŠTE	----	08	95	----	08	95	Preuzeto dana 19.06.2008. iz KO Sarajevo Mahala LV/180

B

Vlasnički list

Rbr	UPISI	Primjedba
1.	Udio: 1/1 Tip:DRŽAVNO VLASNIŠTVO DRŽAVNO VLASNIŠTVO, Adresa: ; JMB: null Pr.3.6.1959. Dn:1566/59 Na osnovu rješenja Narodnog odbora sreza Sarajevo od 21.3.1958. br:03/56-50.741/57 od 13.5.1958 broj isti., nekretnine opisane u A I listu uknjižene su kao: DRŽAVNO VLASNIŠTVO	Preuzeto dana 19.06.2008. iz ZK.ul.180 KO Sarajevo - Mahala LV.

2.	Udio: / Tip:DRŽAVNO VLASNIŠTVO DRŽAVNI SEKRETERIJAT ZA POSLOVE NARODNE ODBRANE FN.R.J, Adresa: ; JMB: null Pr.3.6.1959. Dn:1566/59 Na osnovu rješenja Narodnog odbora sreza Sarajevo od 21.3.1958. br:03/56-50.741/57 od 13.5.1958 broj isti., upisan je nosioc prava raspolaganja na nekretnine opisane u A I listu.	Preuzeto dana 19.06.2008. iz ZK.ul.180 KO Sarajevo - Mahala LV.
3.	Udio: / Tip:DRŽAVNO VLASNIŠTVO ZABILJEŽBA, Adresa: ; JMB: null Pr. 07.02.1992.god. Dn. 583/92 Zabilježeno je da je odbijen prijedlog Abdulkadira Čovrka sina Halida za uknjižbu prava svojine na dvosobnom stanu u kući sagrađenoj na k.č. 407.	Preuzeto dana 19.06.2008. iz ZK.ul.180 KO Sarajevo - Mahala LV.

C

Teretni list

Rbr	U P I S I	Iznos (KM)	Primjedba
	Nema tereta.		

Potpis referenta:

SUD / ORGAN KOJI VODI JAVNU EVIDENCIJU (naziv, sjedište, kontakt-podaci, ovlašteno službeno lice):OPĆINSKI SUD SARAJEVO

Rbr.	PODACI O NEKRETNINAMA	31.12.1991.	18.03.2005.	Trenutno stanje
1.	NAZIV POLITIČKE OPŠTINE / OPĆINE	SARAJEVO	SARAJEVO	SARAJEVO
2.	NAZIV KATASTARSKE OPŠTINE / OPĆINE	MAHALA LV	MAHALA LV	MAHALA LV
3.	BROJ ZEMLJIŠNO-KNJIŽNOG ULOŠKA	162	162	162
4.	OZNAKA NEKRETNINA (opis i površina)	PARK I OSTALO	PARK I OSTALO	PARK I OSTALO
5.	BROJ ZEMLJIŠTA (stari i novi broj parcele)	356 I OSTALE	356 I OSTALE	356 I OSTALE
6.	VRSTA / OBLIK IMOVINE / SVOJINE	DRŽAVNO VLASNIŠTVO	DRŽAVNO VLASNIŠTVO	DRŽAVNO VLASNIŠTVO
7.	NOSILAC PRAVA VLASNIŠTVA			
8.	NOSILAC PRAVA RASPOLAGANJA	DSPNO	DSPNO	DSPNO
9.	NOSILAC PRAVA UPRAVLJANJA			
10.	NOSILAC PRAVA KORIŠTENJA			
11.	NOSILAC NEKOG DRUGOG STVARNOG PRAVA			
12.	TERETI I OGRANIČENJA			
13.	OSTALE NAPOMENE			

BOSNA I HERCEGOVINA
FEDERACIJA BOSNE I HERCEGOVINE
OPĆINSKI SUD SARAJEVO
ZEMLJIŠNOKNJIŽNI URED/KANCELARIJA
13.10.2009

065-0-N-11-09-0-61787

Politička općina/opština: **SARAJEVO**

NAR i RZ broj: _____

Katastarska općina/opština: **SP_SARAJEVO - MAHALA LV**

ZK uložak: **167**

Zemljišnoknjižni izvadak

A

Popisni list

Rbr	Broj zemljišta (parcele)	OZNAKA NEKRETNINA	Površina ha	Površina a	Površina m²	Primjedba
1.	366	gradilište; GRADILISTE ---- 00 92	----	00	92	Preuzeto dana 19.06.2008. iz ZK.ul.182 KO Sarajevo - Mahala LV.

B

Vlasnički list

Rbr	UPISI	Primjedba
1.	Udio: 1/1 Tip:DRŽAVNO VLASNIŠTVO DRŽAVNO VLASNIŠTVO, Adresa: ; JMB: null Pr.3.6.1959. Dn:1566/59 Na osnovu rješenja Narodnog odbora sreza Sarajevo od 21.3.1958. br:03/56-50741/57 i od 13.5.1958. broj isti, nekretnine opisane u A I listu uknjižene su kao: DRŽAVNO VLASNIŠTVO	Preuzeto dana 19.06.2008. iz ZK.ul.180 KO Sarajevo - Mahala LV.
2.	Udio: / Tip:DRŽAVNO VLASNIŠTVO DRŽAVNI SEKRETERIJAT ZA POSLOVE NARODNE ODBRANE FN.R.J, Adresa: ; JMB: null Pr.3.6.1959. Dn:1566/59 Na osnovu rješenja Narodnog odbora sreza Sarajevo od 21.3.1958. br:03/56-50741/57 i od 13.5.1958. broj isti,upisan je nosioc prava raspolaganja na nekretnine opisane u A I listu.	Preuzeto dana 19.06.2008. iz ZK.ul.180 KO Sarajevo - Mahala LV.

C

Teretni list

Rbr	UPISI	Iznos (KM)	Primjedba
	Nema tereta.		

Potpis referenta: _____

SUD / ORGAN KOJI VODI JAVNU EVIDENCIJU (naziv, sjedište, kontakt-podaci, ovlašteno službeno lice):OPĆINSKI SUD SARAJEVO

Rbr.	PODACI O NEKRETNINAMA	31.12.1991.	18.03.2005.	Trenutno stanje
1.	NAZIV POLITIČKE OPŠTINE / OPĆINE	SARAJEVO	SARAJEVO	SARAJEVO
2.	NAZIV KATASTARSKE OPŠTINE / OPĆINE	MAHALA LV	MAHALA LV	MAHALA LV
3.	BROJ ZEMLJIŠNO-KNJIŽNOG ULOŠKA	167	167	167
4.	OZNAKA NEKRETNINA (opis i površina)	GRADILIŠTE 92 m2	GRADILIŠTE 92 m2	GRADILIŠTE 92 m2
5.	BROJ ZEMLJIŠTA (stari i novi broj parcele)	366	366	366
6.	VRSTA / OBLIK IMOVINE / SVOJINE	DRŽAVNO VLASNIŠTVO	DRŽAVNO VLASNIŠTVO	DRŽAVNO VLASNIŠTVO
7.	NOSILAC PRAVA VLASNIŠTVA			
8.	NOSILAC PRAVA RASPOLAGANJA	DSPNO	DSPNO	DSPNO
9.	NOSILAC PRAVA UPRAVLJANJA			
10.	NOSILAC PRAVA KORIŠTENJA			
11.	NOSILAC NEKOG DRUGOG STVARNOG PRAVA			
12.	TERETI I OGRANIČENJA			
13.	OSTALE NAPOMENE			

BOSNA I HERCEGOVINA
FEDERACIJA BOSNE I HERCEGOVINE
OPĆINSKI SUD SARAJEVO
ZEMLJIŠNOKNJIŽNI URED/KANCELARIJA
13.10.2009

065-0-Nar//-09-061771

Politička općina/opština: **SARAJEVO**

NAR i RZ broj: _____

Katastarska općina/opština: **SP_SARAJEVO - MAHALA LV**

ZK uložak: **393**

Zemljišnoknjižni izvadak

A

Popisni list

Rbr	Broj zemljišta (parcele)	OZNAKA NEKRETNINA	Površina ha	Površina a	Površina m²	Primjedba
1.	427	GRADILIŠTE; GRADILISTE ---- 00 13	----	00	13	Preuzeto dana 26.08.2008.god. iz KO Sarajevo Mahala LV/227.

B

Vlasnički list

Rbr	UPISI	Primjedba
1.	Udio: 1/1 Tip:DRŽAVNO VLASNIŠTVO DRŽAVNO VLASNIŠTVO, Adresa: ; JMB: null Pr. 02.12.1966.god. Dn. 5882/66 Prema stanju vlasničkog lista zk. ul. br. LV/180 pod B/7 zemljište opisano u A I listu uknjiženo je kao: DRŽAVNO VLASNIŠTVO.	Preuzeto dana 26.08.2008.god. iz KO Sarajevo Mahala LV/227.

C

Teretni list

Rbr	UPISI	Iznos (KM)	Primjedba
1.	Pr. 02.12.1966.god. Dn. br. 5882/66 Na osnovu ugovora o davanju na korištenje uređenog gradskog zemljišta od 06.07.1966 uknjiženo je pravo korištenja zemljišta na k.č 427 upisane u A listu radi podizanja garaže u korist: ing. Stojana Narahovića i njegovih pravnih sljedbenika		

Potpis referenta: _____

SUD / ORGAN KOJI VODI JAVNU EVIDENCIJU (naziv, sjedište, kontakt-podaci, ovlašteno službeno lice):OPĆINSKI SUD SARAJEVO

Rbr.	PODACI O NEKRETNINAMA	31.12.1991.	18.03.2005.	Trenutno stanje
1.	NAZIV POLITIČKE OPŠTINE / OPĆINE	SARAJEVO	SARAJEVO	SARAJEVO
2.	NAZIV KATASTARSKE OPŠTINE / OPĆINE	MAHALA LV	MAHALA LV	MAHALA LV
3.	BROJ ZEMLJIŠNO-KNJIŽNOG ULOŠKA	393	393	393
4.	OZNAKA NEKRETNINA (opis i površina)	GRADILIŠTE 13 m2	GRADILIŠTE 13m2	GRADILIŠTE 13 m2
5.	BROJ ZEMLJIŠTA (stari i novi broj parcele)	427	427	427
6.	VRSTA / OBLIK IMOVINE / SVOJINE	DRŽAVNO VLASNIŠTVO	DRŽAVNO VLASNIŠTVO	DRŽAVNO VLASNIŠTVO
7.	NOSILAC PRAVA VLASNIŠTVA			
8.	NOSILAC PRAVA RASPOLAGANJA			
9.	NOSILAC PRAVA UPRAVLJANJA			
10.	NOSILAC PRAVA KORIŠTENJA	STOJAN NARAHOVIĆ	STOJAN NARAHOVIĆ	STOJAN NARAHOVIĆ
11.	NOSILAC NEKOG DRUGOG STVARNOG PRAVA			
12.	TERETI I OGRANIČENJA			
13.	OSTALE NAPOMENE			

BOSNA I HERCEGOVINA
FEDERACIJA BOSNE I HERCEGOVINE
OPĆINSKI SUD SARAJEVO
ZEMLJIŠNOKNJIŽNI URED/KANCELARIJA
13.10.2009

065-0-Nar-09-0-061786

Politička općina/opština: **SARAJEVO**

NAR i RZ broj: _____

Katastarska općina/opština: **SP_SARAJEVO - MAHALA LV**

ZK uložak: **227**

Zemljišnoknjižni izvadak

A

Popisni list

Rbr	Broj zemljišta (parcele)	OZNAKA NEKRETNINA	Površina ha	Površina a	Površina m²	Primjedba
1.	312	GRADILIŠTE; GRADILISTE ---- 01 19	----	01	19	Preuzeto dana 19.06.2008. iz K.O. Sarajevo Mahala LV/126.
2.	410	GRADILIŠTE; GRADILISTE ---- 00 30	----	00	30	Preuzeto dana 19.06.2008. iz K.O. Sarajevo Mahala LV/126.

B

Vlasnički list

Rbr	UPISI	Primjedba
1.	Udio: 1/1 Tip:DRŽAVNO VLASNIŠTVO DRŽAVNO VLASNIŠTVO, Adresa: ; JMB: null Pr. 14.10.1948. Dn. 1805/48 Na osnovu rješenja G.N.O. u Sarajevu od 28.009.1948. br- 8419/48 , nekretnine opisane u A I listu uknjiženo su kao: DRŽAVNO VLASNIŠTVO.	Preuzeto dana 19.06.2008. iz K.O. Sarajevo Mahala LV/126.
2.	Udio: / Tip:DRŽAVNO VLASNIŠTVO GRADSKA UPRAVA DRŽAVNIH NEKRETNINA u Sarajevu, Adresa: ; JMB: null Pr. 14.10.1948. Dn. 1805/48 Na osnovu rješenja G.N.O. u Sarajevu od 28.009.1948. br- 8419/48 , upisan je nosioc prava raspolaganja na nekretnine u A I listu.	Preuzeto dana 19.06.2008. iz K.O. Sarajevo Mahala LV/126.

C

Teretni list

Rbr	UPISI	Iznos (KM)	Primjedba

1.	Pr. 21.03.1963. Br- 11560.gr. Prigodom sasatvljanja gruntovnice godine 1886 uknjižena je na temelju očitavanja danog u zapisnik povjereniku za sastavljanje gruntovnih uložaka ddto Sarajevo 19.10.1886. pod stavkom 19 , dužnosti svagdašnjeg vlasnika u A I upisanih nekretnina davati godišnje mukatu u inosu od 300 akčeta (300ak) odmjerene za cijelu mahalu Čemalbeg surazmjernom sada za pojedine vlasnike neoznačenom iznosu u korist: Vakufa Skenderpaše u Sarajevu .		

Potpis referenta: Hamzalo

SUD / ORGAN KOJI VODI JAVNU EVIDENCIJU (naziv, sjedište, kontakt-podaci, ovlašteno službeno lice):OPĆINSKI SUD SARAJEVO

Rbr.	PODACI O NEKRETNINAMA	31.12.1991.	18.03.2005.	Trenutno stanje
1.	NAZIV POLITIČKE OPŠTINE / OPĆINE	SARAJEVO	SARAJEVO	SARAJEVO
2.	NAZIV KATASTARSKE OPŠTINE / OPĆINE	MAHALA LV	MAHALA LV	MAHALA LV
3.	BROJ ZEMLJIŠNO-KNJIŽNOG ULOŠKA	227	227	227
4.	OZNAKA NEKRETNINA (opis i površina)	GRADILIŠTE 01 19 m2 GRADILIŠTE 30 m2	GRADILIŠTE 01 19 m2 GRADILIŠTE 30 m2	GRADILIŠTE 01 19 m2 GRADILIŠTE 30 m2
5.	BROJ ZEMLJIŠTA (stari i novi broj parcele)	312-410	312-410	312-410
6.	VRSTA / OBLIK IMOVINE / SVOJINE	DRŽAVNO VLASNIŠTVO	DRŽAVNO VLASNIŠTVO	DRŽAVNO VLASNIŠTVO
7.	NOSILAC PRAVA VLASNIŠTVA			
8.	NOSILAC PRAVA RASPOLAGANJA	Grad.up.nek.	Grad.up.nek.	Grad.up.nek.
9.	NOSILAC PRAVA UPRAVLJANJA			
10.	NOSILAC PRAVA KORIŠTENJA			
11.	NOSILAC NEKOG DRUGOG STVARNOG PRAVA			
12.	TERETI I OGRANIČENJA			
13.	OSTALE NAPOMENE			VAKUF SKENDER PAŠE

BOSNA I HERCEGOVINA
FEDERACIJA BOSNE I HERCEGOVINE
OPĆINSKI SUD SARAJEVO
ZEMLJIŠNOKNJIŽNI URED/KANCELARIJA
13.10.2009

065-0-Nar/-09-0 61770

Politička općina/opština: **SARAJEVO**

NAR i RZ broj: _____

Katastarska općina/opština: **SP_SARAJEVO - MAHALA LV**

ZK uložak: **323**

Zemljišnoknjižni izvadak

A

Popisni list

Rbr	Broj zemljišta (parcele)	OZNAKA NEKRETNINA	Površina ha	Površina a	Površina m²	Primjedba
1.	158	kuća i kućište, dvorište; KUĆA I KUĆIŠTE ---- 02 65 DVORIŠTE ---- 02 53	----	05	18	Preuzeto dana 20.06.2008. iz Zk.ul.181 KO Sarajevo - Mahala LV. Zabilježeno je da je zgrada sagrađena na k.č.158 djelimično etažirana. EL.ZK.ul. posebnog dijela zgrade je 324 KO Sarajevo - Mahala LV.

B

Vlasnički list

Rbr	UPISI	Primjedba
1.	Udio: 1/1 Tip:DRŽAVNO VLASNIŠTVO DRŽAVNO VLASNIŠTVO, Adresa: ; JMB: null Pr.29.4.1953. Dn:620/53 Na osnovu rješenja Gradske ekspropriacione komisije u Sarajevu 9.3.1953. Exp:34/53, nekretnine opisane u A I listu uknjižene su kao: DRŽAVNO VLASNIŠTVO	Preuzeto dana 20.06.2008. iz Zk.ul.181 KO Sarajevo - Mahala LV.
3.	Udio: / Tip:DRŽAVNO VLASNIŠTVO DRŽAVNI SEKRETARIJAT NARODNE ODBRANE, Adresa: ; JMB: null Pr.29.4.1953. Dn:620/53 Na osnovu rješenja Gradske ekspropriacione komisije u Sarajevu 9.3.1953. Exp:34/53, upisan je nosioc prava raspolaganja na nekretnine opisane u A I listu.	Preuzeto dana 20.06.2008. iz Zk.ul.181 KO Sarajevo - Mahala LV.
4.	Udio: / Tip:DRŽAVNO VLASNIŠTVO ZABILJEŽBA, Adresa: ; JMB: null Pr.18.2.1998. Dn: 525/98 Zabilježeno je da je odbijena molba Ivković Stane za uknjižbu prava sojine na stanu u zgradi sagrađenoj na parceli 158.	Preuzeto dana 20.06.2008. iz Zk.ul.181 KO Sarajevo - Mahala LV.

C

Teretni list

Rbr.	U P I S I	Iznos (KM)	Primjedba
	Nema tereta.		

Potpis referenta:

SUD / ORGAN KOJI VODI JAVNU EVIDENCIJU (naziv, sjedište, kontakt-podaci, ovlašteno službeno lice):OPĆINSKI SUD SARAJEVO

Rbr.	PODACI O NEKRETNINAMA	31.12.1991.	18.03.2005.	Trenutno stanje
1.	NAZIV POLITIČKE OPŠTINE / OPĆINE	SARAJEVO	SARAJEVO	SARAJEVO
2.	NAZIV KATASTARSKE OPŠTINE / OPĆINE	MAHALA LV	MAHALA LV	MAHALA LV
3.	BROJ ZEMLJIŠNO-KNJIŽNOG ULOŠKA	323	323	323
4.	OZNAKA NEKRETNINA (opis i površina)	KUĆA I KUĆIŠTE 05 18 m2	KUĆA I KUĆIŠTE 05 18 m2	KUĆA I KUĆIŠTE 05 18 m2
5.	BROJ ZEMLJIŠTA (stari i novi broj parcele)	158	158	158
6.	VRSTA / OBLIK IMOVINE / SVOJINE	DRŽAVNO VLASNIŠTVO	DRŽAVNO VLASNIŠTVO	DRŽAVNO VLASNIŠTVO
7.	NOSILAC PRAVA VLASNIŠTVA			
8.	NOSILAC PRAVA RASPOLAGANJA	DSNO	DSNO	DSNO
9.	NOSILAC PRAVA UPRAVLJANJA			
10.	NOSILAC PRAVA KORIŠTENJA			
11.	NOSILAC NEKOG DRUGOG STVARNOG PRAVA			
12.	TERETI I OGRANIČENJA			
13.	OSTALE NAPOMENE			

BOSNA I HERCEGOVINA
FEDERACIJA BOSNE I HERCEGOVINE
OPĆINSKI SUD SARAJEVO
ZEMLJIŠNOKNJIŽNI URED/KANCELARIJA
13.10.2009

065-0-Nar//-09-0 61789

Politička općina/opština: **SARAJEVO**

NAR i RZ broj: _____

Katastarska općina/opština: **SP_SARAJEVO - MAHALA XLIX**

ZK uložak: **38**

Zemljišnoknjižni izvadak

A

Popisni list

Rbr	Broj zemljišta (parcele)	OZNAKA NEKRETNINA	Površina ha	Površina a	Površina m²	Primjedba
1.	85 ✓	KUĆA I DVORIŠTE ; KUĆA I DVORIŠTE ---- 01 15	----	01	15	Preuzeto dana 30.05.2008. iz ZK ul. 10 KO Sarajevo Mahala XLIX.
2.	109	DVORIŠTE ; DVORIŠTE ---- 00 12	----	00	12	Preuzeto dana 30.05.2008. iz ZK ul. 10 KO Sarajevo Mahala XLIX.
3.	19	KUĆA BR. 10 SA KUĆIŠTEM I DVORIŠTEM U BAKLIJA ULICI ; KUĆA,KUĆIŠTE I DVORIŠTE ---- 02 62	----	02	62	Preuzeto dana 30.05.2008. iz ZK ul. 10 KO Sarajevo Mahala XLIX.

B

Vlasnički list

Rbr	UPISI	Primjedba
1.	Udio: 1/1 Tip:- DRŽAVNO VLASNIŠTVO, Adresa: ; JMB: null Pr. 20.11.1973. Dn.br: 5439/73 N.o. rješenja SO Centar Sarajevo od 14.11.1972. br. 03/I-463-91/72-1 nekretnine opisane u A I listu uknjižene su kao: DRŽAVNO VLASNIŠTVO.	Preuzeto dana 30.05.2008. iz ZK ul. 10 KO Sarajevo Mahala XLIX.
2.	Udio: / Tip:- OPŠTINA CENTAR-SARAJEVO , Adresa: ; JMB: null Pr. 20.11.1973. Dn.br: 5439/73 N.o. rješenja SO Centar Sarajevo od 14.11.1972. br. 03/I-463-91/72-1 upisan je nosilac prava raspolaganja na nekretnine u A I listu.	Preuzeto dana 30.05.2008. iz ZK ul. 10 KO Sarajevo Mahala XLIX.
4.	Udio: / Tip:- ZABILJEŽBA ODBAČENOG PRIJEDLOGA, Adresa: ; JMB: null Pr.04.06.2008.g. 065-0-DN II-08-12755 Zabilježuje se da je prijedlog Forum d.d. Sarajevo za uknjižbu prava vlasništva odbačen	

C

Teretni list

Rbr	U P I S I	Iznos (KM)	Primjedba
	Nema tereta.		

Potpis referenta:

SUD / ORGAN KOJI VODI JAVNU EVIDENCIJU (naziv, sjedište, kontakt-podaci, ovlašteno službeno lice):OPĆINSKI SUD SARAJEVO

Rbr.	PODACI O NEKRETNINAMA	31.12.1991.	18.03.2005.	Trenutno stanje
1.	NAZIV POLITIČKE OPŠTINE / OPĆINE	SARAJEVO	SARAJEVO	SARAJEVO
2.	NAZIV KATASTARSKE OPŠTINE / OPĆINE	MAHALA XLIX	MAHALA XLIX	MAHALA XLIX
3.	BROJ ZEMLJIŠNO-KNJIŽNOG ULOŠKA	38	38	38
4.	OZNAKA NEKRETNINA (opis i površina)	KUĆA I DVORIŠTE 01 15 m2	KUĆA I DVORIŠTE 01 15 m2	KUĆA I DVORIŠTE 01 15 m2
5.	BROJ ZEMLJIŠTA (stari i novi broj parcele)	85	85	85
6.	VRSTA / OBLIK IMOVINE / SVOJINE	DRŽAVNO VLASNIŠTVO	DRŽAVNO VLASNIŠTVO	DRŽAVNO VLASNIŠTVO
7.	NOSILAC PRAVA VLASNIŠTVA			
8.	NOSILAC PRAVA RASPOLAGANJA	Općina centar	Općina centar	Općina centar
9.	NOSILAC PRAVA UPRAVLJANJA			
10.	NOSILAC PRAVA KORIŠTENJA			
11.	NOSILAC NEKOG DRUGOG STVARNOG PRAVA			
12.	TERETI I OGRANIČENJA			
13.	OSTALE NAPOMENE			

BOSNA I HERCEGOVINA
FEDERACIJA BOSNE I HERCEGOVINE
OPĆINSKI SUD SARAJEVO
ZEMLJIŠNOKNJIŽNI URED/KANCELARIJA
13.10.2009

065-0-Naj-09-061767

Politička općina/opština: **SARAJEVO**

NAR i RZ broj: _____

Katastarska općina/opština: **SP_SARAJEVO - MAHALA XLVII**

ZK uložak: **297**

Zemljišnoknjižni izvadak

A

Popisni list

Rbr.	Broj zemljišta (parcele)	OZNAKA NEKRETNINA	Površina ha	Površina a	Površina m²	Primjedba
1.	103	kuća, kućište i dvorište; KUĆA,KUĆIŠTE I DVORIŠTE --- 02 65	---	02	65	Preuzeto dana 06.06.2008.god iz zk.ul. 116 KO sarajevo Mahala XLVII. Zabilježeno je da je poslovni objekat sagrađen na parc. 103 djelimično etažiran. Etažni ulošci posebnih djelova zgrade su el.zk.ul. 298 KO Sarajevo Mahala XLVII.
2.	42	dvorište; DVORIŠTE ---- 01 07	---	01	07	Preuzeto dana 06.06.2008.god iz zk.ul. 116 KO sarajevo Mahala XLVII.

B

Vlasnički list

Rbr	UPISI	Primjedba
1.	Udio: 1/1 Tip:DRŽAVNO VLASNIŠTVO DRŽAVNO VLASNIŠTVO, Adresa: ; JMB: null pr.4.3.68 DN: br. 1490/68 Prema stanju vlasničkog lista iz zk.ul. 33 KO iste prenesen je sljedeći upis. Pr. 23.09.1948.god. Dn. 1702/48 Na osnovu molbe Tvornice čarapa Ključ u Sarajevo od 13.09.1948.god. br. 9315/48 te rješenja Ministarstva industrije i rudarstva N.R.BiH od 15.09.1948.god. br. 14232/48 a na osnovu uredbe o uknjiženju prava vlasništva na državnoj nepokretnoj imovini, nekretnine u A I listu uknjižene su kao: DRŽAVNO VLASNIŠTVO.	Preuzeto dana 06.06.2008.god iz zk.ul. 116 KO sarajevo Mahala XLVII.

* Zvjezdica pored broja parcele/interne oznake znači da je plombirana, tj. postoji zahtjev/-i vezan za tu parcelu.

2.	Udio: / Tip:DRŽAVNO VLASNIŠTVO S.F.R.J DRŽAVNO SEKRETARIJATA ZA POSLOVE NARODNE ODBRANE, Adresa: ; JMB: null Pr.4.3.68 DN:br. 1490/68 Na osnovu rješenja pravomoćnog rješenja S.O Centar - Sarajevo br. 03/I-19483/ i 65 od 31-7-65 te ugovora o davanju na korištenje gradskog zemljišta od 16-9-1965 god te potvrde o isplati građevinske direkcije br. 23/65 od 11-3-68 god, uknjiženo je pravo korištenja na nekretnine opisane u A I listu.	Preuzeto dana 06.06.2008.god iz zk.ul. 116 KO sarajevo Mahala XLVII.

C

Teretni list

Rbr	U P I S I	Iznos (KM)	Primjedba
	Nema tereta.		

Potpis referenta: Hamza

SUD / ORGAN KOJI VODI JAVNU EVIDENCIJU (naziv, sjedište, kontakt-podaci, ovlašteno službeno lice):OPĆINSKI SUD SARAJEVO

Rbr.	PODACI O NEKRETNINAMA	31.12.1991.	18.03.2005.	Trenutno stanje
1.	NAZIV POLITIČKE OPŠTINE / OPĆINE	SARAJEVO	SARAJEVO	SARAJEVO
2.	NAZIV KATASTARSKE OPŠTINE / OPĆINE	MAHALA XLVII	MAHALA XLVII	MAHALA XLVII
3.	BROJ ZEMLJIŠNO-KNJIŽNOG ULOŠKA	297	297	297
4.	OZNAKA NEKRETNINA (opis i površina)	KUĆA I KUĆIŠTE 02 65m2 DVORIŠTE 01 07 m2	KUĆA I KUĆIŠTE 02 65m2 DVORIŠTE 01 07 m2	KUĆA I KUĆIŠTE 02 65m2 DVORIŠTE 01 07 m2
5.	BROJ ZEMLJIŠTA (stari i novi broj parcele)	103-42	103-42	103-42
6.	VRSTA / OBLIK IMOVINE / SVOJINE	DRŽAVNO VLASNIŠTVO	DRŽAVNO VLASNIŠTVO	DRŽAVNO VLASNIŠTVO
7.	NOSILAC PRAVA VLASNIŠTVA			
8.	NOSILAC PRAVA RASPOLAGANJA	DSPNO	DSPNO	DSPNO
9.	NOSILAC PRAVA UPRAVLJANJA			
10.	NOSILAC PRAVA KORIŠTENJA			
11.	NOSILAC NEKOG DRUGOG STVARNOG PRAVA			
12.	TERETI I OGRANIČENJA			
13.	OSTALE NAPOMENE			

BOSNA I HERCEGOVINA
FEDERACIJA BOSNE I HERCEGOVINE
OPĆINSKI SUD SARAJEVO
ZEMLJIŠNOKNJIŽNI URED/KANCELARIJA
13.10.2009

065-0-Nar-09-0 61768

Politička općina/opština: **SARAJEVO**

NAR i RZ broj: _____

Katastarska općina/opština: **SP_SARAJEVO - MAHALA XLVII**

ZK uložak: **181**

Zemljišnoknjižni izvadak

A

Popisni list

Rbr	Broj zemljišta (parcele)	OZNAKA NEKRETNINA	Površina ha	Površina a	Površina m²	Primjedba
1.	188	dvorište; DVORIŠTE ---- 01 00	----	01	00	Preuzeto dana 4.6.2008.god iz zk.ul.102 KO Sarajevo - Mahala XLVII.

B

Vlasnički list

Rbr	UPISI	Primjedba
1.	Udio: 1/1 Tip:DRŽAVNO VLASNIŠTVO DRŽAVNO VLASNIŠTVO, Adresa: ; JMB: null Pr.18.10.1961 DN:br. 5346/61 Na osnovu rješenja Narodnog odbora opštine Centar - Otsjek za finansije u sarajevu od 25.9.1961 br. 03/10-NO-122/1, nekretnine opisane u A I listu uknjižene su kao: DRŽAVNO VLASNIŠTVO.	Preuzeto dana 4.6.2008.god iz zk.ul. 98 KO Sarajevo - Mahala XLVII.

C

Teretni list

Rbr	UPISI	Iznos (KM)	Primjedba
2.	Pr.18.10.1961 DN:br. 5346/61 Na osnovu clana 38. i 39. Zakona o nacionalizaciji najamnih zgrada i gradevinskog zemljišta upisanog u A listu uknjiženo je pravo korištenja u korist: Jahiela Kamhi-a pok Moše iz Sarajeva sa 1/1, dok nadležni organ ne donese rješenje o predaji zemljišta u posjed opcini ili drugom licu.		

Potpis referenta: Hamzić

SUD / ORGAN KOJI VODI JAVNU EVIDENCIJU (naziv, sjedište, kontakt-podaci, ovlašteno službeno lice):OPĆINSKI SUD SARAJEVO

Rbr.	PODACI O NEKRETNINAMA	31.12.1991.	18.03.2005.	Trenutno stanje
1.	NAZIV POLITIČKE OPŠTINE / OPĆINE	SARAJEVO	SARAJEVO	SARAJEVO
2.	NAZIV KATASTARSKE OPŠTINE / OPĆINE	MAHALA XLVII	MAHALA XLVII	MAHALA XLVII
3.	BROJ ZEMLJIŠNO-KNJIŽNOG ULOŠKA	181	181	181
4.	OZNAKA NEKRETNINA (opis i površina)	DVORIŠTE 01 00 m2	DVORIŠTE 01 00 m2	DVORIŠTE 01 00 m2
5.	BROJ ZEMLJIŠTA (stari i novi broj parcele)	188	188	188
6.	VRSTA / OBLIK IMOVINE / SVOJINE	DRŽAVNO VLASNIŠTVO	DRŽAVNO VLASNIŠTVO	DRŽAVNO VLASNIŠTVO
7.	NOSILAC PRAVA VLASNIŠTVA			
8.	NOSILAC PRAVA RASPOLAGANJA			
9.	NOSILAC PRAVA UPRAVLJANJA			
10.	NOSILAC PRAVA KORIŠTENJA	FIZIČKO LICE	FIZIČKO LICE	FIZIČKO LICE
11.	NOSILAC NEKOG DRUGOG STVARNOG PRAVA			
12.	TERETI I OGRANIČENJA			
13.	OSTALE NAPOMENE			

BOSNA I HERCEGOVINA
FEDERACIJA BOSNE I HERCEGOVINE
OPĆINSKI SUD SARAJEVO
ZEMLJIŠNOKNJIŽNI URED/KANCELARIJA
13.10.2009

065-0-Nar//-09-0-61769

Politička općina/opština: **SARAJEVO**

NAR i RZ broj: _____

Katastarska općina/opština: **SP_SARAJEVO - MAHALA XLVII**

ZK uložak: **240**

Zemljišnoknjižni izvadak

A

Popisni list

Rbr	Broj zemljišta (parcele)	OZNAKA NEKRETNINA	Površina ha	Površina a	Površina m²	Primjedba
1.	203	dvorište; DVORIŠTE ---- 00 39	----	00	39	Preuzeto dana 05.06.2008. god. iz ZK ul.24 KO Sarajevo-Mahala XLVII.
2.	204	kuća i dvorište; KUĆA I DVORIŠTE ---- 00 50	----	00	50	Preuzeto dana 05.06.2008. god. iz ZK ul.24 KO Sarajevo-Mahala XLVII.

B

Vlasnički list

Rbr	UPISI	Primjedba
1.	Udio: 1/1 Tip:DRŽAVNO VLASNIŠTVO DRŽAVNO VLASNIŠTVO, Adresa: ; JMB: null Pr.23.09.1948. Dn:1702/48 Po molbi molbi Tvornice čarapa Ključ u Sarajevu od 13.09.1948. br.9315/48 te rješenja Ministarstva industrije i rudarstva NRBIH od 15.09.1948. br.14232/48 a na temelju uredbe o uknjiženju prava vlasništva na državnoj nepokretnoj imovini, zemljište opisano u A I listu uknjiženo je kao: DRŽAVNO VLASNIŠTVO.	Preuzeto dana 05.06.2008. god. iz ZK ul.24 KO Sarajevo-Mahala XLVII.

C

Teretni list

Rbr	UPISI	Iznos (KM)	Primjedba
	Nema tereta.		

Potpis referenta: Hamza K.

SUD / ORGAN KOJI VODI JAVNU EVIDENCIJU (naziv, sjedište, kontakt-podaci, ovlašteno službeno lice):OPĆINSKI SUD SARAJEVO

Rbr.	PODACI O NEKRETNINAMA	31.12.1991.	18.03.2005.	Trenutno stanje
1.	NAZIV POLITIČKE OPŠTINE / OPĆINE	SARAJEVO	SARAJEVO	SARAJEVO
2.	NAZIV KATASTARSKE OPŠTINE / OPĆINE	MAHALA XLVII	MAHALA XLVII	MAHALA XLVII
3.	BROJ ZEMLJIŠNO-KNJIŽNOG ULOŠKA	240	240	240
4.	OZNAKA NEKRETNINA (opis i površina)	DVORIŠTE 39 m2	DVORIŠTE 39 m2	DVORIŠTE 39 m2
5.	BROJ ZEMLJIŠTA (stari i novi broj parcele)	203	203	203
6.	VRSTA / OBLIK IMOVINE / SVOJINE	DRŽAVNO VLASNIŠTVO	DRŽAVNO VLASNIŠTVO	DRŽAVNO VLASNIŠTVO
7.	NOSILAC PRAVA VLASNIŠTVA			
8.	NOSILAC PRAVA RASPOLAGANJA			
9.	NOSILAC PRAVA UPRAVLJANJA			
10.	NOSILAC PRAVA KORIŠTENJA			
11.	NOSILAC NEKOG DRUGOG STVARNOG PRAVA			
12.	TERETI I OGRANIČENJA			
13.	OSTALE NAPOMENE			

BOSNA I HERCEGOVINA
FEDERACIJA BOSNE I HERCEGOVINE
OPĆINSKI SUD SARAJEVO
ZEMLJIŠNOKNJIŽNI URED/KANCELARIJA
13.10.2009

065-0-Nar/-09-0 61792

Politička općina/opština: **SARAJEVO**

NAR i RZ broj: _____

Katastarska općina/opština: **SP_SARAJEVO - MAHALA XLVII**

ZK uložak: **180**

Zemljišnoknjižni izvadak

A

Popisni list

Rbr	Broj zemljišta (parcele)	OZNAKA NEKRETNINA	Površina ha	Površina a	Površina m²	Primjedba
1.	101	dvorište; DVORIŠTE ---- 02 88	----	02	88	Preuzeto dana 4.6.2008.god iz zk.ul. 98 KO Sarajevo - Mahala XLVII.
2.	220	dio kuće i dvorišta; DIO KUĆE I DVORIŠTE ---- 01 80	----	01	80	Preuzeto dana 4.6.2008.god iz zk.ul. 98 KO Sarajevo - Mahala XLVII.
3.	226	dvorište; DVORIŠTE ---- 00 95	----	00	95	Preuzeto dana 4.6.2008.god iz zk.ul. 98 KO Sarajevo - Mahala XLVII.

B

Vlasnički list

Rbr	UPISI	Primjedba
1.	Udio: 1/1 Tip:DRŽAVNO VLASNIŠTVO DRŽAVNO VLASNIŠTVO, Adresa: ; JMB: null Pr.29.7.1954 DN:br. 1575/54 Na osnovu pravosnažnog rješenja Gradske ekspropacione komisije u Sarajevu od 29.4.1954 Eepx. 56/54, uknjiženo je pravo vlasništva na nekretnine opisane u A II istu kao: DRŽAVNO VLASNIŠTVO.	NAPOMENA: upis pod B/1 odnosi se na pravo vlasništva na nekretnine u A I listu. Preuzeto dana 4.6.2008.god iz zk.ul. 98 KO Sarajevo - Mahala XLVII.
2.	Udio: / Tip:DRŽAVNO VLASNIŠTVO ZABILJEŽBA ODBIJENOG PRIJEDLOGA, Adresa: ... -; JMB: null Pr: 23.12.2008. 065-0-DN II-08-30340 Zabilježuje se da je prijedlog ŠIPAD-a d.d. Sarajevo po pun. adv. Indiri Karahodžić za promjenu naziva odbijen	

C

Teretni list

Rbr	UPISI	Iznos (KM)	Primjedba
	Nema tereta.		

Potpis referenta: Hamza K.

* Zvjezdica pored broja parcele/interne oznake znači da je plombirana, tj. postoji zahtjev/-i vezan za tu parcelu.

SUD / ORGAN KOJI VODI JAVNU EVIDENCIJU (naziv, sjedište, kontakt-podaci, ovlašteno službeno lice):OPĆINSKI SUD SARAJEVO

Rbr.	PODACI O NEKRETNINAMA	31.12.1991.	18.03.2005.	Trenutno stanje
1.	NAZIV POLITIČKE OPŠTINE / OPĆINE	SARAJEVO	SARAJEVO	SARAJEVO
2.	NAZIV KATASTARSKE OPŠTINE / OPĆINE	MAHALA XLVII	MAHALA XLVII	MAHALA XLVII
3.	BROJ ZEMLJIŠNO-KNJIŽNOG ULOŠKA	180	180	180
4.	OZNAKA NEKRETNINA (opis i površina)	DIO KUĆE I DVORIŠTE 01 80 m2	DIO KUĆE I DVORIŠTE 01 80 m2	DIO KUĆE I DVORIŠTE 01 80 m2
5.	BROJ ZEMLJIŠTA (stari i novi broj parcele)	220	220	220
6.	VRSTA / OBLIK IMOVINE / SVOJINE	DRŽAVNO VLASNIŠTVO	DRŽAVNO VLASNIŠTVO	DRŽAVNO VLASNIŠTVO
7.	NOSILAC PRAVA VLASNIŠTVA			
8.	NOSILAC PRAVA RASPOLAGANJA			
9.	NOSILAC PRAVA UPRAVLJANJA			
10.	NOSILAC PRAVA KORIŠTENJA			
11.	NOSILAC NEKOG DRUGOG STVARNOG PRAVA			
12.	TERETI I OGRANIČENJA			
13.	OSTALE NAPOMENE			

BOSNA I HERCEGOVINA
FEDERACIJA BOSNE I HERCEGOVINE
OPĆINSKI SUD SARAJEVO
ZEMLJIŠNOKNJIŽNI URED/KANCELARIJA
13.10.2009

065-0-Nar//-09-061791

Politička općina/opština: **SARAJEVO**

NAR i RZ broj: _____

Katastarska općina/opština: **SP_SARAJEVO - MAHALA XLVII**

ZK uložak: **167**

Zemljišnoknjižni izvadak

A

Popisni list

Rbr	Broj zemljišta (parcele)	OZNAKA NEKRETNINA	Površina ha	Površina a	Površina m²	Primjedba
1.	46	dvorište; DVORIŠTE ---- 01 51	----	01	51	Preuzeto dana 03.06.2008.god. iz Zk.ul. 31 KO Sarajevo-Mahala XLVII.
2.	218	dvorište; DVORIŠTE ---- 00 68	----	00	68	Preuzeto dana 03.06.2008.god. iz Zk.ul. 31 KO Sarajevo-Mahala XLVII.
3.	219	dio kuće i dvorište; DIO KUĆE I DVORIŠTE ---- 02 10	----	02	10	Preuzeto dana 03.06.2008.god. iz Zk.ul. 31 KO Sarajevo-Mahala XLVII.

B

Vlasnički list

Rbr	UPISI	Primjedba
1.	Udio: 1/1 Tip:DRŽAVNO VLASNIŠTVO DRŽAVNO VLASNIŠTVO, Adresa: ; JMB: null Pr. 09.07.1954.god. Dn. 1355/54 Na osnovu rješenja Gradske ekspropriacione komisije u Sarajevu od 29.04.1954.god. br. Exp. 56/54/1 nekretnine u A I listu uknjižene su kao: DRŽAVNO VLASNIŠTVO.	Preuzeto dana 03.06.2008.god. iz Zk.ul. 31 KO Sarajevo-Mahala XLVII.
2.	Udio: / Tip:DRŽAVNO VLASNIŠTVO ZABILJEŽBA ODBIJENOG PRIJEDLOGA, Adresa: ,,- -; JMB: null Pr.23.12.2008 065-0-DN II-08-30349 Zabilježuje se da je prijedlog “ŠIPAD” d.d. Sarajevo zastupani po punomoćniku Indiri Karahodžić adv. Iz Sarajeva, za promjenu naziva vlasnika parcele 218, odbijen	

C

Teretni list

Rbr	UPISI	Iznos (KM)	Primjedba
	Nema tereta.		

Potpis referenta:

* Zvjezdica pored broja parcele/interne oznake znači da je plombirana, tj. postoji zahtjev/-i vezan za tu parcelu.

SUD / ORGAN KOJI VODI JAVNU EVIDENCIJU (naziv, sjedište, kontakt-podaci, ovlašteno službeno lice):OPĆINSKI SUD SARAJEVO

Rbr.	PODACI O NEKRETNINAMA	31.12.1991.	18.03.2005.	Trenutno stanje
1.	NAZIV POLITIČKE OPŠTINE / OPĆINE	SARAJEVO	SARAJEVO	SARAJEVO
2.	NAZIV KATASTARSKE OPŠTINE / OPĆINE	MAHALA XLVII	MAHALA XLVII	MAHALA XLVII
3.	BROJ ZEMLJIŠNO-KNJIŽNOG ULOŠKA	167	167	167
4.	OZNAKA NEKRETNINA (opis i površina)	DIO KUĆE I DVORIŠTE 02 10 m2	DIO KUĆE I DVORIŠTE 02 10 m2	DIO KUĆE I DVORIŠTE 02 10 m2
5.	BROJ ZEMLJIŠTA (stari i novi broj parcele)	219	219	219
6.	VRSTA / OBLIK IMOVINE / SVOJINE	DRŽAVNO VLASNIŠTVO	DRŽAVNO VLASNIŠTVO	DRŽAVNO VLASNIŠTVO
7.	NOSILAC PRAVA VLASNIŠTVA			
8.	NOSILAC PRAVA RASPOLAGANJA			
9.	NOSILAC PRAVA UPRAVLJANJA			
10.	NOSILAC PRAVA KORIŠTENJA			
11.	NOSILAC NEKOG DRUGOG STVARNOG PRAVA			
12.	TERETI I OGRANIČENJA			
13.	OSTALE NAPOMENE			

BOSNA I HERCEGOVINA
FEDERACIJA BOSNE I HERCEGOVINE
OPĆINSKI SUD SARAJEVO
ZEMLJIŠNOKNJIŽNI URED/KANCELARIJA
13.10.2009

065-0-Nar-09-061772

Politička općina/opština: **SARAJEVO**

NAR i RZ broj: _____

Katastarska općina/opština: **SP_SARAJEVO - MAHALA XXXIX**

ZK uložak: **309**

Zemljišnoknjižni izvadak

A

Popisni list

Rbr	Broj zemljišta (parcele)	OZNAKA NEKRETNINA	Površina ha	Površina a	Površina m²	Primjedba
1.	333	kuća, kućište i dvorište; KUĆA,KUĆIŠTE I DVORIŠTE ---- 03 23	----	03	23	Preuzeto dana 29.05.2008.god. iz Zk.ul. 180 KO Sarajevo-Mahala XXXIX.

B

Vlasnički list

Rbr	UPISI	Primjedba
1.	Udio: 1/1 Tip:DRŽAVNO VLASNIŠTVO DRŽAVNO VLASNIŠTVO, Adresa: ; JMB: null Pr. 12.03.1973.god. Dn. 1200/73 Prema stanju zk. ul. br. XXXIX/163: Pr. 14.07.1958.god. Dn. 3300/58 Na osnovu rješenja Grad. ekspr. komisije u Sarajevu od 28.01.1954. Expr. br. 299/53 nekretnine u A I listu uknjižene su kao: DRŽAVNO VLASNIŠTVO.	Preuzeto dana 29.05.2008.god. iz Zk.ul. 180 KO Sarajevo-Mahala XXXIX.
2.	Udio: / Tip:DRŽAVNO VLASNIŠTVO SFRJ SAVEZNOG SEKRETARIJATA ZA NARODNU ODBRANU, Adresa: ; JMB: null Pr. 12.03.1973.god. Dn. 1200/73 Na osnovu rješenja SO Centar Sarajevo od 20.10.1972.god. br. 03/I-463-99/72 upisan je nosilac prava raspolaganja na nekretnine u A I listu.	Preuzeto dana 29.05.2008.god. iz Zk.ul. 180 KO Sarajevo-Mahala XXXIX.

C

Teretni list

Rbr	UPISI	Iznos (KM)	Primjedba
	Nema tereta.		

Potpis referenta: _____

Federacija Bosna i Hercegovina - Федерација Босна и Херцеговина
KANTON SARAJEVO - КАНТОН САРАЈЕВО
OPĆINSKI SUD U SARAJEVU - ОПЋИНСКИ СУД У САРАЈЕВУ

SUD / ORGAN KOJI VODI JAVNU EVIDENCIJU (naziv, sjedište, kontakt-podaci, ovlašteno službeno lice):OPĆINSKI SUD SARAJEVO

Rbr.	PODACI O NEKRETNINAMA	31.12.1991.	18.03.2005.	Trenutno stanje
1.	NAZIV POLITIČKE OPŠTINE / OPĆINE	SARAJEVO	SARAJEVO	SARAJEVO
2.	NAZIV KATASTARSKE OPŠTINE / OPĆINE	MAHALA XXXIX	MAHALA XXXIX	MAHALA XXXIX
3.	BROJ ZEMLJIŠNO-KNJIŽNOG ULOŠKA	309	309	309
4.	OZNAKA NEKRETNINA (opis i površina)	KUĆA I DVORIŠTE 03 23 m2	KUĆA I DVORIŠTE 03 23 m2	KUĆA I DVORIŠTE 03 23 m2
5.	BROJ ZEMLJIŠTA (stari i novi broj parcele)	333	333	333
6.	VRSTA / OBLIK IMOVINE / SVOJINE	DRŽAVNO VLASNIŠTVO	DRŽAVNO VLASNIŠTVO	DRŽAVNO VLASNIŠTVO
7.	NOSILAC PRAVA VLASNIŠTVA			
8.	NOSILAC PRAVA RASPOLAGANJA	SFRJ SSNO	SFRJ SSNO	SFRJ SSNO
9.	NOSILAC PRAVA UPRAVLJANJA			
10.	NOSILAC PRAVA KORIŠTENJA			
11.	NOSILAC NEKOG DRUGOG STVARNOG PRAVA			
12.	TERETI I OGRANIČENJA			
13.	OSTALE NAPOMENE			

BOSNA I HERCEGOVINA
FEDERACIJA BOSNE I HERCEGOVINE
OPĆINSKI SUD SARAJEVO
ZEMLJIŠNOKNJIŽNI URED/KANCELARIJA
13.10.2009

065-0-Nar/-09-061793

Politička općina/opština: **SARAJEVO**

NAR i RZ broj: _____

Katastarska općina/opština: **SP_SARAJEVO - MAHALA XLVII**

ZK uložak: **219**

Zemljišnoknjižni izvadak

A

Popisni list

Rbr	Broj zemljišta (parcele)	OZNAKA NEKRETNINA	Površina ha	Površina a	Površina m²	Primjedba
1.	73	KUĆA I DVORIŠTE U MARŠALA TITA ULICI; KUĆA I DVORIŠTE ---- 03 45	----	03	45	Preuzeto 04.06.2008.god. iz ZK.ul.br.85 KO Sarajevo-Mahala XLVII.
2.	222	GRADILIŠTE; GRADILISTE ---- 00 70	----	00	70	Preuzeto 04.06.2008.god. iz ZK.ul.br.85 KO Sarajevo-Mahala XLVII.

B

Vlasnički list

Rbr	UPISI	Primjedba
1.	Udio: / Tip:DRŽAVNO VLASNIŠTVO SFRJ-Savezni sekretarijat za narodnu odbranu., Adresa: ; JMB: null Pr.15.03.1951. Dn.br:274/51 Na osnovu darovnog ugovora Zagreb 19.02.1951. te punomoći Beograd 07.11.1950. upisan je nosilac prava raspolaganja na 1/2 nekretnina opisanih u A I listu.	Preuzeto 04.06.2008.god. iz ZK.ul.br.85 KO Sarajevo-Mahala XLVII.
2.	Udio: 1/1 Tip:DRŽAVNO VLASNIŠTVO DRŽAVNO VLASNIŠTVO, Adresa: ; JMB: null Pr.09.02.1962. Dn.br:793/62 Na osnovu pravomoćnog rješenja NOO Centar-Sarajevo od 14.11.1961.god. broj Kom.718/61, zemljište opisano u A I listu uknjiženo je kao: DRŽAVNO VLASNIŠTVO.	Preuzeto 04.06.2008.god. iz ZK.ul.br.85 KO Sarajevo-Mahala XLVII.
3.	Udio: / Tip:DRŽAVNO VLASNIŠTVO NARODNI ODBOR OPŠTINE CENTAR - SARAJEVO, Adresa: ; JMB: null Pr.09.02.1962. Dn.br:793/62 Na osnovu pravomoćnog rješenja NOO Centar-Sarajevo od 14.11.1961.god. broj Kom.718/61, upisan je nosilac prava raspolaganja na 1/2 nekretnina opisanih u A I listu.	Preuzeto 04.06.2008.god. iz ZK.ul.br.85 KO Sarajevo-Mahala XLVII.

C

Teretni list

* Zvjezdica pored broja parcele/interne oznake znači da je plombirana, tj. postoji zahtjev/-i vezan za tu parcelu.

Rbr	U P I S I	Iznos (KM)	Primjedba
	Nema tereta.		

Potpis referenta: _____

SUD / ORGAN KOJI VODI JAVNU EVIDENCIJU (naziv, sjedište, kontakt-podaci, ovlašteno službeno lice):OPĆINSKI SUD SARAJEVO

Rbr.	PODACI O NEKRETNINAMA	31.12.1991.	18.03.2005.	Trenutno stanje
1.	NAZIV POLITIČKE OPŠTINE / OPĆINE	SARAJEVO	SARAJEVO	SARAJEVO
2.	NAZIV KATASTARSKE OPŠTINE / OPĆINE	MAHALA XLVII	MAHALA XLVII	MAHALA XLVII
3.	BROJ ZEMLJIŠNO-KNJIŽNOG ULOŠKA	219	219	219
4.	OZNAKA NEKRETNINA (opis i površina)	Kuća I dvorište 03 45 m2	Kuća I dvorište 03 45 m2	Kuća I dvorište 03 45 m2
5.	BROJ ZEMLJIŠTA (stari i novi broj parcele)	73	73	73
6.	VRSTA / OBLIK IMOVINE / SVOJINE	DRŽAVNO VLASNIŠTVO	DRŽAVNO VLASNIŠTVO	DRŽAVNO VLASNIŠTVO
7.	NOSILAC PRAVA VLASNIŠTVA			
8.	NOSILAC PRAVA RASPOLAGANJA	SFRJ SSNO ½ NOO CENTAR 1/2	SFRJ SSNO ½ NOO CENTAR 1/2	SFRJ SSNO ½ NOO CENTAR 1/2
9.	NOSILAC PRAVA UPRAVLJANJA			
10.	NOSILAC PRAVA KORIŠTENJA			
11.	NOSILAC NEKOG DRUGOG STVARNOG PRAVA			
12.	TERETI I OGRANIČENJA			
13.	OSTALE NAPOMENE			

BOSNA I HERCEGOVINA
FEDERACIJA BOSNE I HERCEGOVINE
OPĆINSKI SUD SARAJEVO
ZEMLJIŠNOKNJIŽNI URED/KANCELARIJA
13.10.2009

005-0-Nar II-09-061773

Politička općina/opština: **SARAJEVO**

NAR i RZ broj: _____

Katastarska općina/opština: **SP_SARAJEVO - MAHALA XLVIII**

ZK uložak: **158**

Zemljišnoknjižni izvadak

A

Popisni list

Rbr	Broj zemljišta (parcele)	OZNAKA NEKRETNINA	Površina ha	Površina a	Površina m²	Primjedba
1.	190	DVORIŠTE; DVORIŠTE ---- 03 24	---	03	24	Preuzeto dana 04.06.2008.god. iz KO Sarajevo-Mahala XLVIII/115.
2.	45	STAMBENO POSLOVNA ZGRADA I KUĆIŠTE; STAMBENA ZGRADA ---- 07 18	---	07	18	Preuzeto dana 04.06.2008.god. iz KO Sarajevo-Mahala XLVIII/115.

B

Vlasnički list

Rbr	UPISI	Primjedba
1.	Udio: 1/1 Tip:DRŽAVNO VLASNIŠTVO DRŽAVNO VLASNIŠTVO, Adresa: ; JMB: null Pr.24.01.1985.god Dn.br:797/85 Prema stanju vlasničkog lista Z.K.ul.br. XLVIII/16: Pr. 01.10.1963.god. Dn. 5335/63 Na osnovu rješenja NO Sreza Sarajevo od 26.10.1961.god.br. 03/54-NN-111/60 nekretnine opisane u A I listu uknjižene kao: DRŽAVNO VLASNIŠTVO.	Preuzeto dana 04.06.2008.god. iz KO Sarajevo-Mahala XLVIII/115.
2.	Udio: / Tip:DRŽAVNO VLASNIŠTVO SSNO-Vojnograđevinska direkcija Sarajevo, Adresa: ; JMB: null Pr.18.11.1991.god Dn.br:5447/91 Na osnovu ugovora od 12.11.91.god br. 02-EN-420-3073/80, upisan je nosilac prava raspolaganja na nekretnine opisane u A I listu.	Preuzeto dana 04.06.2008.god. iz KO Sarajevo-Mahala XLVIII/115.
3.	Udio: / Tip:DRŽAVNO VLASNIŠTVO ZABILJEŽBA, Adresa: ; JMB: null Pr.13.01.1998.god Dn.br:98/98 Zabilježeno je da je prijedlog Teskeredžić Bahrije za uknjižbu prava vlasništva na stanu Bulatović Milivoja, ODBAČEN.	Preuzeto dana 04.06.2008.god. iz KO Sarajevo-Mahala XLVIII/115.

C

* Zvjezdica pored broja parcele/interne oznake znači da je plombirana, tj. postoji zahtjev/-i vezan za tu parcelu.

Teretni list

Rbr	U P I S I	Iznos (KM)	Primjedba
	Nema tereta.		

Potpis referenta:

SUD / ORGAN KOJI VODI JAVNU EVIDENCIJU (naziv, sjedište, kontakt-podaci, ovlašteno službeno lice):OPĆINSKI SUD SARAJEVO

Rbr.	PODACI O NEKRETNINAMA	31.12.1991.	18.03.2005.	Trenutno stanje
1.	NAZIV POLITIČKE OPŠTINE / OPĆINE	SARAJEVO	SARAJEVO	SARAJEVO
2.	NAZIV KATASTARSKE OPŠTINE / OPĆINE	MAHALA XLVIII	MAHALA XLVIII	MAHALA XLVIII
3.	BROJ ZEMLJIŠNO-KNJIŽNOG ULOŠKA	158	158	158
4.	OZNAKA NEKRETNINA (opis i površina)	DVORIŠTE 03 24 m2 STAMB. POS.ZGRADA 07 18 m2	DVORIŠTE 03 24 m2 STAMB. POS.ZGRADA 07 18 m2	DVORIŠTE 03 24 m2 STAMB. POS.ZGRADA 07 18 m2
5.	BROJ ZEMLJIŠTA (stari i novi broj parcele)	190-45	190-45	190-45
6.	VRSTA / OBLIK IMOVINE / SVOJINE	DRŽAVNO VLASNIŠTVO	DRŽAVNO VLASNIŠTVO	DRŽAVNO VLASNIŠTVO
7.	NOSILAC PRAVA VLASNIŠTVA			
8.	NOSILAC PRAVA RASPOLAGANJA	VOJNO GR.DIR. SSNO	VOJNO GR.DIR. SSNO	VOJNO GR.DIR. SSNO
9.	NOSILAC PRAVA UPRAVLJANJA			
10.	NOSILAC PRAVA KORIŠTENJA			
11.	NOSILAC NEKOG DRUGOG STVARNOG PRAVA			
12.	TERETI I OGRANIČENJA			
13.	OSTALE NAPOMENE			

BOSNA I HERCEGOVINA
FEDERACIJA BOSNE I HERCEGOVINE
OPĆINSKI SUD SARAJEVO
ZEMLJIŠNOKNJIŽNI URED/KANCELARIJA
13.10.2009

065-0-Nar-09-0-61794

Politička općina/opština: **SARAJEVO**

NAR i RZ broj: _____

Katastarska općina/opština: **SP_SARAJEVO - MAHALA XLVIII**

ZK uložak: **116**

Zemljišnoknjižni izvadak

A

Popisni list

Rbr	Broj zemljišta (parcele)	OZNAKA NEKRETNINA	Površina ha	Površina a	Površina m²	Primjedba
1.	93	Kuća sa kućištem i dvorištem; KUĆA I DVORIŠTE ---- 03 76	----	03	76	Preuzeto dana 22.05.2008. iz zk.ul. 34 KO Sarajevo - Mahala XLVIII.

B

Vlasnički list

Rbr	UPISI	Primjedba
1.	Udio: 1/1 Tip:DRŽAVNO VLASNIŠTVO DRŽAVNO VLASNIŠTVO, Adresa: ; JMB: null Pr.22.5.72 DN: 2872/72 Na osnovu rješenja S.O Centar - Sarajevo br. 03/I-33577/1-67-6 od 3-4-72, nekretnine opisane u A I listuu knjižene su kao: DRŽAVNO VLASNIŠTVO.	Preuzeto dana 22.05.2008. iz zk.ul. 34 KO Sarajevo - Mahala XLVIII.
2.	Udio: / Tip:DRŽAVNO VLASNIŠTVO GRAD SARAJEVO, Adresa: ; JMB: null Pr.12.2.79 DN:br. 747/79 Na osnovu ugovora o zamjeni prava korištenja raspolaganja i upravljanja od 29.12.78 br. 01-374-5, upisan je nosilac prava raspolaganja na nekretnine opisane u A I listu.	Preuzeto dana 22.05.2008. iz zk.ul. 34 KO Sarajevo - Mahala XLVIII.

C

Teretni list

Rbr	UPISI	Iznos (KM)	Primjedba
	Nema tereta.		

Potpis referenta: _____

SUD / ORGAN KOJI VODI JAVNU EVIDENCIJU (naziv, sjedište, kontakt-podaci, ovlašteno službeno lice):OPĆINSKI SUD SARAJEVO

Rbr.	PODACI O NEKRETNINAMA	31.12.1991.	18.03.2005.	Trenutno stanje
1.	NAZIV POLITIČKE OPŠTINE / OPĆINE	SARAJEVO	SARAJEVO	SARAJEVO
2.	NAZIV KATASTARSKE OPŠTINE / OPĆINE	MAHALA XLVIII	MAHALA XLVIII	MAHALA XLVIII
3.	BROJ ZEMLJIŠNO-KNJIŽNOG ULOŠKA	116	116	116
4.	OZNAKA NEKRETNINA (opis i površina)	Kuća I dvorište 03 76 m2	Kuća I dvorište 03 76m2	Kuća I dvorište 03 76 m2
5.	BROJ ZEMLJIŠTA (stari i novi broj parcele)	93	93	93
6.	VRSTA / OBLIK IMOVINE / SVOJINE	DRŽAVNO VLASNIŠTVO	DRŽAVNO VLASNIŠTVO	DRŽAVNO VLASNIŠTVO
7.	NOSILAC PRAVA VLASNIŠTVA			
8.	NOSILAC PRAVA RASPOLAGANJA	GRAD SARAJEVO	GRAD SARAJEVO	GRAD SARAJEVO
9.	NOSILAC PRAVA UPRAVLJANJA			
10.	NOSILAC PRAVA KORIŠTENJA			
11.	NOSILAC NEKOG DRUGOG STVARNOG PRAVA			
12.	TERETI I OGRANIČENJA			
13.	OSTALE NAPOMENE			

BOSNA I HERCEGOVINA
FEDERACIJA BOSNE I HERCEGOVINE
OPĆINSKI SUD SARAJEVO
ZEMLJIŠNOKNJIŽNI URED/KANCELARIJA
13.10.2009

003-0-NAR II-09-061764

Politička općina/opština: **SARAJEVO** NAR i RZ broj: _____

Katastarska općina/opština: **SP_SARAJEVO - MAHALA XLVI** ZK uložak: **125**

Zemljišnoknjižni izvadak

A

Popisni list

Rbr	Broj zemljišta (parcele)	OZNAKA NEKRETNINA	Površina			Primjedba
			ha	a	m²	
1.	251	DVORIŠTE I PROLAZ; DVORIŠTE ---- 00 45	----	00	45	Preuzeto 03.06.2008.god. iz Zk.ul.br.118 KO Sarajevo-Mahala XLVI.

B

Vlasnički list

Rbr	UPISI	Primjedba
1.	Udio: 1/1 Tip:DRŽAVNO VLASNIŠTVO DRŽAVNO VLASNIŠTVO, Adresa: ; JMB: null Pr.24.10.1962.god. Dn.br.5600/62 Prema stanju vlasničkog lista ul.br. XLVI/3: Pr. 26.01.1962.god. Dn.br.509/62 Na osnovu pravosnažnog rješenja NOO Centar Sarajevo od 20.12.1961.god. br.Kom.267/59, uknjiženo je pravo vlasništva na nekretnine opisane u A I listu.	Preuzeto 03.06.2008.god. iz Zk.ul.br.118 KO Sarajevo-Mahala XLVI.
2.	Udio: / Tip:DRŽAVNO VLASNIŠTVO DRŽAVNI SEKRETARIJAT ZA POSLOVE NARODNE ODBRANE FNRJ, Adresa: ; JMB: null Pr.24.10.1962.god. Dn.br.5600/62 Na osnovu pravomoćnog rješenja o eksproprijaciji NO Sreza Sarajevo od 22.05.1958.god. br.03/57-18426, te rješenja NOO Centar br.03/10-PP-568/62, upisan je nosilac prava raspolaganja na nekretnine opisane u A I listu.	Preuzeto 03.06.2008.god. iz Zk.ul.br.118 KO Sarajevo-Mahala XLVI.

C

Teretni list

Rbr	UPISI	Iznos (KM)	Primjedba
	Nema tereta.		

Potpis referenta: Hanna K

SUD / ORGAN KOJI VODI JAVNU EVIDENCIJU (naziv, sjedište, kontakt-podaci, ovlašteno službeno lice):OPĆINSKI SUD SARAJEVO

Rbr.	PODACI O NEKRETNINAMA	31.12.1991.	18.03.2005.	Trenutno stanje
1.	NAZIV POLITIČKE OPŠTINE / OPĆINE	SARAJEVO	SARAJEVO	SARAJEVO
2.	NAZIV KATASTARSKE OPŠTINE / OPĆINE	MAHALA XLVI	MAHALA XLVI	MAHALA XLVI
3.	BROJ ZEMLJIŠNO-KNJIŽNOG ULOŠKA	125	125	125
4.	OZNAKA NEKRETNINA (opis i površina)	DVORIŠTE 45 m2	DVORIŠTE 45 m2	DVORIŠTE 45 m2
5.	BROJ ZEMLJIŠTA (stari i novi broj parcele)	251	251	251
6.	VRSTA / OBLIK IMOVINE / SVOJINE	DRŽAVNO VLASNIŠTVO	DRŽAVNO VLASNIŠTVO	DRŽAVNO VLASNIŠTVO
7.	NOSILAC PRAVA VLASNIŠTVA			
8.	NOSILAC PRAVA RASPOLAGANJA	DSPNO FNRJ	DSPNO FNRJ	DSPNO FNRJ
9.	NOSILAC PRAVA UPRAVLJANJA			
10.	NOSILAC PRAVA KORIŠTENJA			
11.	NOSILAC NEKOG DRUGOG STVARNOG PRAVA			
12.	TERETI I OGRANIČENJA			
13.	OSTALE NAPOMENE			

BOSNA I HERCEGOVINA
FEDERACIJA BOSNE I HERCEGOVINE
OPĆINSKI SUD SARAJEVO
ZEMLJIŠNOKNJIŽNI URED/KANCELARIJA
13.10.2009

065-0-Nar/-09-067780

Politička općina/opština: **SARAJEVO**

NAR i RZ broj: _____

Katastarska općina/opština: **SP_SARAJEVO - MAHALA LVI**

ZK uložak: **160**

Zemljišnoknjižni izvadak

A

Popisni list

Rbr	Broj zemljišta (parcele)	OZNAKA NEKRETNINA	Površina ha	Površina a	Površina m²	Primjedba
1.	351	Dvorište; DVORIŠTE ---- 01 57	----	01	57	Preuzeto dana 20.06.2008.god iz ZK.ul. 209 KO Sarajevo Mahala LVI.

B

Vlasnički list

Rbr	UPISI	Primjedba
1.	Udio: 1/1 Tip:DRŽAVNO VLASNIŠTVO DRŽAVNO VLASNIŠTVO, Adresa: ; JMB: null Pr. 14.07.1958. god. Dn: 3299/58. Na osnovu pravosnažnog rješenja Grad. ekspropriacione komisije u Sarajevu od 21.06.1954. god. nekretnine opisane u A I listu uknjiženo je kao: DRŽAVNO VLASNIŠTVO.	Preuzeto dana 20.06.2008.god iz ZK.ul. 209 KO Sarajevo Mahala LVI.
2.	Udio: / Tip:DRŽAVNO VLASNIŠTVO SFRJ SAVEZNI SEKRETARIJAT ZA NARODNU ODBRANU, Adresa: -; JMB: null Pr: 31.5.1984.god. Dn: 3305/84 Na osnovu rješenja Općine Centar Sarajevo od 23.11.1983.god. br: 07/A-476-4/77 upisan je nosilac prava raspolaganja na nekretnine u A I listu.	Preuzeto dana 20.06.2008.god iz ZK.ul. 209 KO Sarajevo Mahala LVI.

C

Teretni list

Rbr	UPISI	Iznos (KM)	Primjedba
	Nema tereta.		

Potpis referenta: _____

* Zvjezdica pored broja parcele/interne oznake znači da je plombirana, tj. postoji zahtjev/-i vezan za tu parcelu.

SUD / ORGAN KOJI VODI JAVNU EVIDENCIJU (naziv, sjedište, kontakt-podaci, ovlašteno službeno lice):OPĆINSKI SUD SARAJEVO

Rbr.	PODACI O NEKRETNINAMA	31.12.1991.	18.03.2005.	Trenutno stanje
1.	NAZIV POLITIČKE OPŠTINE / OPĆINE	SARAJEVO	SARAJEVO	SARAJEVO
2.	NAZIV KATASTARSKE OPŠTINE / OPĆINE	MAHALA LVI	MAHALA LVI	MAHALA LVI
3.	BROJ ZEMLJIŠNO-KNJIŽNOG ULOŠKA	160	160	160
4.	OZNAKA NEKRETNINA (opis i površina)	DVORIŠTE 01 57 m2	DVORIŠTE 01 57 m2	DVORIŠTE 01 57 m2
5.	BROJ ZEMLJIŠTA (stari i novi broj parcele)	351	351	351
6.	VRSTA / OBLIK IMOVINE / SVOJINE	DRŽAVNO VLASNIŠTVO	DRŽAVNO VLASNIŠTVO	DRŽAVNO VLASNIŠTVO
7.	NOSILAC PRAVA VLASNIŠTVA			
8.	NOSILAC PRAVA RASPOLAGANJA	SSNO	SSNO	SSNO
9.	NOSILAC PRAVA UPRAVLJANJA			
10.	NOSILAC PRAVA KORIŠTENJA			
11.	NOSILAC NEKOG DRUGOG STVARNOG PRAVA			
12.	TERETI I OGRANIČENJA			
13.	OSTALE NAPOMENE			

BOSNA I HERCEGOVINA
FEDERACIJA BOSNE I HERCEGOVINE
OPĆINSKI SUD SARAJEVO
ZEMLJIŠNOKNJIŽNI URED/KANCELARIJA
13.11.2009

Politička općina/opština: **SARAJEVO** NAR i RZ broj: _____

Katastarska općina/opština: **SP_SARAJEVO - MAHALA CXXXVI** ZK uložak: **260**

Zemljišnoknjižni izvadak

A

Popisni list

Rbr	Broj zemljišta (parcele)	OZNAKA NEKRETNINA	Površina			Primjedba
			ha	a	m²	
1.	338	KUĆA I DVORIŠTE; KUĆA I DVORIŠTE ---- 04 32	----	04	32	Preuzeto dana 08.07.2008.godine iz KO Sarajevo Mahala CXXXVI/570.

B

Vlasnički list

Rbr	UPISI	Primjedba
3.	Udio: 1/1 Tip:DRŽAVNO VLASNIŠTVO DRŽAVNO VLASNIŠTVO, Adresa: ; JMB: null Pr. 21.01.1987. Dn. 490/87 Prema stanju vlasničkog lista zk. ul. CXXXVI/73 prenešen je slijedeći upis: Pr. 2.11.1955 Dn. 3024/55 Na osnovu ćlana 5 Uredbe o uknjiženju prava svojin na državnoj nepokretnoj imovini, zemljište opisano u A I listu uknjiženo je kao: DRŽAVNO VLASNIŠTVO	Preuzeto dana 11.07.2008.godine iz KO Sarajevo Mahala CXXXVI/570.
4.	Udio: / Tip:DRŽAVNO VLASNIŠTVO SFRJ-Savezni sekretarijat za narodnu odbranu., Adresa: ; JMB: null Pr. 21.1.1987 Dn. 490/87 Na osnovu rješenja Općine Centra Sarajevo br. 05/B-KB/MP-475-83/85, uknjižen je nosilac prava raspolaganja na nekretnine u A I listu.	Preuzeto dana 11.07.2008.godine iz KO Sarajevo Mahala CXXXVI/570.

C

Teretni list

Rbr	UPISI	Iznos (KM)	Primjedba
	Nema tereta.		

Potpis referenta: _____

SUD / ORGAN KOJI VODI JAVNU EVIDENCIJU (naziv, sjedište, kontakt-podaci, ovlašteno službeno lice): OPĆINSKI SUD SARAJEVO

Rbr.	PODACI O NEKRETNINAMA	31.12.1991.	18.03.2005.	Trenutno stanje
1.	NAZIV POLITIČKE OPŠTINE / OPĆINE	SARAJEVO	SARAJEVO	SARAJEVO
2.	NAZIV KATASTARSKE OPŠTINE / OPĆINE	MAHALA CXXXVI	MAHALA CXXXVI	MAHALA CXXXVI
3.	BROJ ZEMLJIŠNO-KNJIŽNOG ULOŠKA	260	260	260
4.	OZNAKA NEKRETNINA (opis i površina)	KUĆA I DVORIŠTE 04 32	KUĆA I DVORIŠTE 04 32	KUĆA I DVORIŠTE 04 32
5.	BROJ ZEMLJIŠTA (stari i novi broj parcele)	338	338	338
6.	VRSTA / OBLIK IMOVINE / SVOJINE	DRŽAVNO VLASNIŠTVO	DRŽAVNO VLASNIŠTVO	DRŽAVNO VLASNIŠTVO
7.	NOSILAC PRAVA VLASNIŠTVA			
8.	NOSILAC PRAVA RASPOLAGANJA	SAVEZNI SEKRETARIJAT	SAVEZNI SEKRETARIJAT	SAVEZNI SEKRETARIJAT
9.	NOSILAC PRAVA UPRAVLJANJA			
10.	NOSILAC PRAVA KORIŠTENJA			
11.	NOSILAC NEKOG DRUGOG STVARNOG PRAVA			
12.	TERETI I OGRANIČENJA			
13.	OSTALE NAPOMENE			

BOSNA I HERCEGOVINA
FEDERACIJA BOSNE I HERCEGOVINE
OPĆINSKI SUD SARAJEVO
ZEMLJIŠNOKNJIŽNI URED/KANCELARIJA
13.11.2009

Broj: 69263

Politička općina/opština: **SARAJEVO**

NAR i RZ broj: _____

Katastarska općina/opština: **SP_SARAJEVO - MAHALA XLVIII**

ZK uložak: **142**

Zemljišnoknjižni izvadak

A

Popisni list

Rbr	Broj zemljišta (parcele)	OZNAKA NEKRETNINA	Površina ha	Površina a	Površina m²	Primjedba
1.	196	GRADILIŠTE; GRADILISTE ---- 00 36	----	00	36	Preuzeto dana 04.06.2008.god. iz KO Sarajevo-Mahala XLVIII/119.
2.	175	I ZEMLJIŠTE ISPOD KOLEKTIVNE GARAŽE II KOLEKTIVNE GARAŽE SAGRAĐENE NA K.Č. 175; ZEMLJIŠTE ISPOD GARAŽE ---- 07 60	----	07	60	Preuzeto dana 04.06.2008.god. iz KO Sarajevo-Mahala XLVIII/119.

B

Vlasnički list

Rbr	UPISI	Primjedba
1.	Udio: 1/1 Tip:- DRŽAVNO VLASNIŠTVO, Adresa: ; JMB: null Pr.26.05.2000.god Dn.br:4338/2000 Prema stanju vlasničkog lista z.k.ul. XLVIII/108: Pr.27.01.1969.god Dn.br:443/69 Na osnovu rješenja SO Centar Sarajevo od 09.12.68.god br. 03/1-1149, nekretnine opisane u A I listu uknjižene kao: DRŽAVNO VLASNIŠTVO.	Preuzeto dana 04.06.2008.god. iz KO Sarajevo-Mahala XLVIII/119.
2.	Udio: 1/1 Tip:- KURTANOVIĆ (DERVIŠ) MUSTAFA, Adresa: ; JMB: null Pr.24.06.2004.god Dn.br:6665/04 Na osnovu kupoprodajnog ugovora od 22.06.04.god Ov.br:3324/04, uknjiženo je pravo vlasništva na nekretnine opisane u A II listu.	Preuzeto dana 04.06.2008.god. iz KO Sarajevo-Mahala XLVIII/119.

C

Teretni list

Rbr	UPISI	Iznos (KM)	Primjedba

1.	Pr.16.06.2004.god Dn.br:6402/04 Na osnovu člana 6. Zakona o određivanju građevinskog zemljišta u gradovima i naseljima gradskog karaktera na zemljištu u A listu pod I (na zemljištu pod zgradom i zemljištu koje je potrebno za njenu redovnu upotrebu) uknjiženo je PRAVO KORIŠTENJA u korist: Sopstvenika zgrade kao zemljišnoknjžno tijelo II dok na tom zemljištu postoji zgrada.		

Potpis referenta: _____

SUD / ORGAN KOJI VODI JAVNU EVIDENCIJU (naziv, sjedište, kontakt-podaci, ovlašteno službeno lice): OPĆINSKI SUD SARAJEVO

Rbr.	PODACI O NEKRETNINAMA	31.12.1991.	18.03.2005.	Trenutno stanje
1.	NAZIV POLITIČKE OPŠTINE / OPĆINE	SARAJEVO	SARAJEVO	SARAJEVO
2.	NAZIV KATASTARSKE OPŠTINE / OPĆINE	MAHALA XLVIII	MAHALA XLVIII	MAHALA XLVIII
3.	BROJ ZEMLJIŠNO-KNJIŽNOG ULOŠKA	142	142	142
4.	OZNAKA NEKRETNINA (opis i površina)	GRADILIŠTE 00 36 I DR.	GRADILIŠTE 00 36 I DR.	GRADILIŠTE 00 36 I DR.
5.	BROJ ZEMLJIŠTA (stari i novi broj parcele)	196 I DR.	196 I DR.	196 I DR.
6.	VRSTA / OBLIK IMOVINE / SVOJINE	DRŽAVNO VLASNIŠTVO	DRŽAVNO VLASNIŠTVO	DRŽAVNO VLASNIŠTVO
7.	NOSILAC PRAVA VLASNIŠTVA			
8.	NOSILAC PRAVA RASPOLAGANJA			
9.	NOSILAC PRAVA UPRAVLJANJA			
10.	NOSILAC PRAVA KORIŠTENJA			
11.	NOSILAC NEKOG DRUGOG STVARNOG PRAVA			
12.	TERETI I OGRANIČENJA			
13.	OSTALE NAPOMENE		VLASNIŠTVO U AII PRIVATNO	

BOSNA I HERCEGOVINA
FEDERACIJA BOSNE I HERCEGOVINE
OPĆINSKI SUD SARAJEVO
ZEMLJIŠNOKNJIŽNI URED/KANCELARIJA
13.10.2009

065-0-Nar/I-09-0 67782

Politička općina/opština: **SARAJEVO**

NAR i RZ broj: _____

Katastarska općina/opština: **SP_SARAJEVO - MAHALA LVI**

ZK uložak: **90**

Zemljišnoknjižni izvadak

A

Popisni list

Rbr	Broj zemljišta (parcele)	OZNAKA NEKRETNINA	Površina ha	Površina a	Površina m²	Primjedba
1.	75	vrt; VRT ---- 06 65	---	06	65	Preuzeto dana 19.06.2008.god. iz Zk.ul. 93 KO Sarajevo-Mahala LVI.

B

Vlasnički list

Rbr	UPISI	Primjedba
1.	Udio: 1/1 Tip:DRŽAVNO VLASNIŠTVO DRŽAVNO VLASNIŠTVO, Adresa: ; JMB: null Pr. 25.01.1968.god. Dn. 530/68 Na osnovu rješenja S.O. Centar Sarajevo od 24.06.1967.god. br. 03/13-VL-1691/1-59 nekretnine u A I listu uknjižene su kao: DRŽAVNO VLASNIŠTVO.	Preuzeto dana 19.06.2008.god. iz Zk.ul. 93 KO Sarajevo-Mahala LVI.
2.	Udio: / Tip:DRŽAVNO VLASNIŠTVO SFRJ-Savezni sekretarijat za narodnu odbranu., Adresa: ; JMB: null Pr. 15.03.1984.god. Dn. 1598/84 Na osnovu rješenja S.O. Centar Sarajevo od 02.12.1983.god. br. 07-476-4/77, upisan je nosilac prava raspolaganja na nekretnine u A I listu.	Preuzeto dana 19.06.2008.god. iz Zk.ul. 93 KO Sarajevo-Mahala LVI.

C

Teretni list

Rbr	UPISI	Iznos (KM)	Primjedba
	Nema tereta.		

Potpis referenta: _____

* Zvjezdica pored broja parcele/interne oznake znači da je plombirana, tj. postoji zahtjev/-i vezan za tu parcelu.

SUD / ORGAN KOJI VODI JAVNU EVIDENCIJU (naziv, sjedište, kontakt-podaci, ovlašteno službeno lice):OPĆINSKI SUD SARAJEVO

Rbr.	PODACI O NEKRETNINAMA	31.12.1991.	18.03.2005.	Trenutno stanje
1.	NAZIV POLITIČKE OPŠTINE / OPĆINE	SARAJEVO	SARAJEVO	SARAJEVO
2.	NAZIV KATASTARSKE OPŠTINE / OPĆINE	MAHALA LVI	MAHALA LVI	MAHALA LVI
3.	BROJ ZEMLJIŠNO-KNJIŽNOG ULOŠKA	90	90	90
4.	OZNAKA NEKRETNINA (opis i površina)	VRT 06 65 m2	VRT 06 65 m2	VRT 06 65 m2
5.	BROJ ZEMLJIŠTA (stari i novi broj parcele)	75	75	75
6.	VRSTA / OBLIK IMOVINE / SVOJINE	DRŽAVNO VLASNIŠTVO	DRŽAVNO VLASNIŠTVO	DRŽAVNO VLASNIŠTVO
7.	NOSILAC PRAVA VLASNIŠTVA			
8.	NOSILAC PRAVA RASPOLAGANJA	SSNO	SSNO	SSNO
9.	NOSILAC PRAVA UPRAVLJANJA			
10.	NOSILAC PRAVA KORIŠTENJA			
11.	NOSILAC NEKOG DRUGOG STVARNOG PRAVA			
12.	TERETI I OGRANIČENJA			
13.	OSTALE NAPOMENE			