

5

B O S N A I H E R C E G O V I N A
FEDERACIJA BOSNE I HERCEGOVINE
UNSKO-SANSKI KANTON
OPĆINA CAZIN

Služba za imovinsko pravne, geodetske
i katastarske poslove
Odsjek za geodetske i katastarske poslove

Broj: 05-30-11349/09
Datum, 08.10.2009.

IZVOD IZ POSJEDOVNOG LISTA 287/02

Katastarski srez: Cazin
Katastarska općina: Cazin Grad


Strana: 1

KBR/JMBR	Prezime i ime i adresa korisnika	Dio posjeda	SV	Sp.prom/god	Mjesto stan.
10868	MINISTARSTVO POLIC.BIHAĆ PU CAZIN CAZIN	1/1	D		415 005

Dio Parcela	Naziv	Naziv	Površina	Katastarski	Prin. Spisak
Blk Osnov Pbr. Pln.Skc.	parcele	kulture	Kl. ha a m2	prihod	Pl.Sek. pr/god
1230	2 8 17 GRADILIŠTE	Kuća i zgrada	3 31	287 2	83/01
		Dvorište	51	287 2	83/01
1235	8 14 ČAJIN POTOK	Kuća i zgrada	2 53	287 2	83/01
		Dvorište	94	287 2	83/01
.....			Ukupno:	7 29	

Izvod se izdaje radi regulisanja SLUŽBENO
i u druge svrhe se ne može upotrijebiti

Naknada u iznosu od 8,00 KM naplaćena po tarifnom broju 11.1.1. Tarife koja je sastavni dio Privremene Odluke o naknadama za korištenje podataka premjera i katastra ("Službene novine FBiH", broj 69/2005).



PO OVLAŠTENJU NAČELNIKA

Fatima Romić, ecc.

BOSNA I HERCEGOVINA
FEDERACIJA BOSNE I HERCEGOVINE
UNSKO-SANSKI KANTON
OPĆINA CAZIN

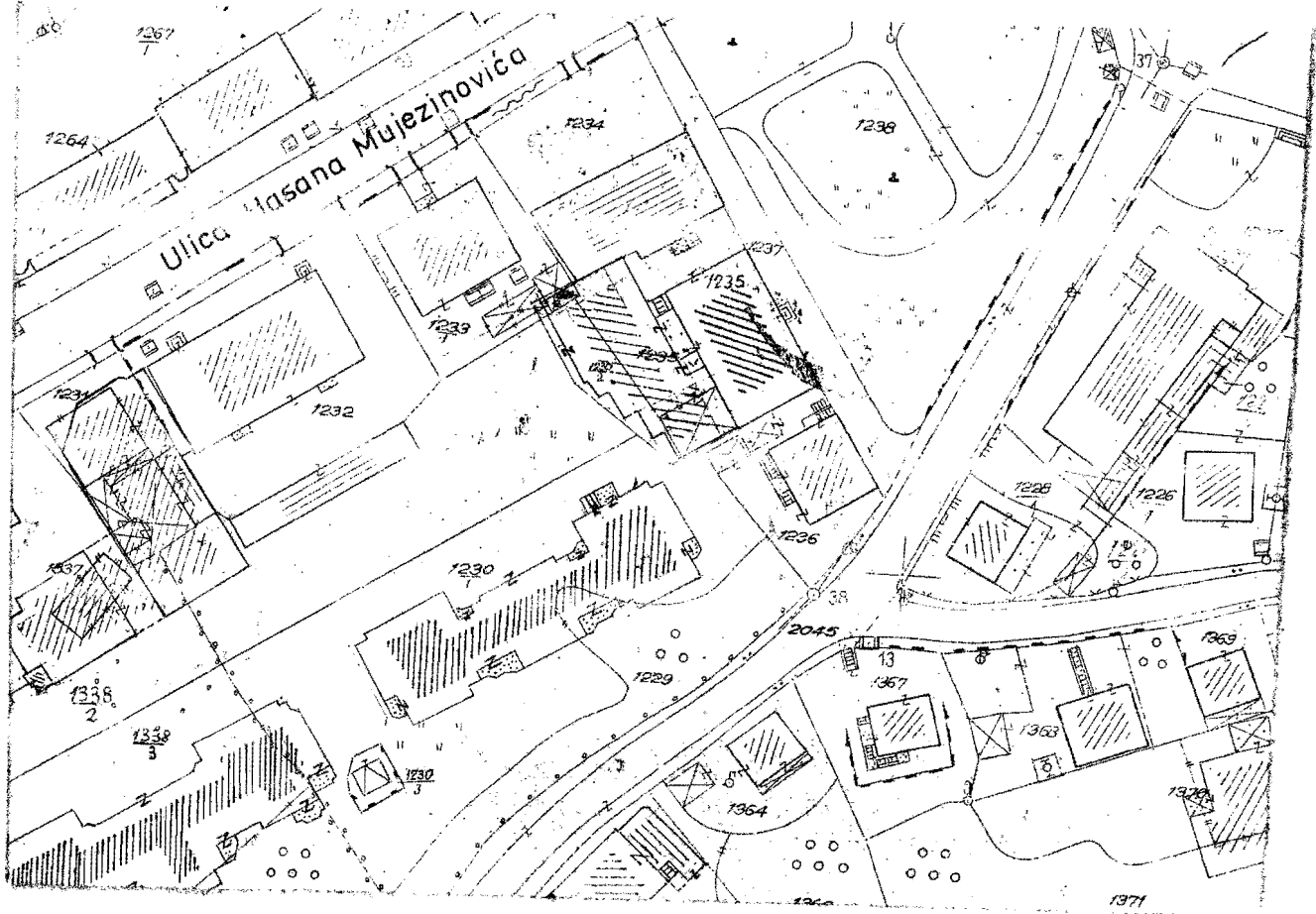
Služba za imovinsko pravne,
geodetske i katastarske poslove
Odsjek za geodetske i katastarske poslove

Katastarska općina: CAZIN - Grad

Broj plana: 8

Razmjera: 1 : 1000

KOPIJA KATASTARSKOG PLANA



Naknada po tar. br. 7 naknada za korištenje podataka promjera i katastra nekretnina, katastra zemljišta i vršenje usluga ("Službeni list SR BiH", broj: 41/88, 7/90, 43/90, 22/91, 6/92 i "Službeni list RBiH", broj: 19/92, 7/93, 14/93, 11/94 i 33/94), u iznosu od KM te po tar. br. općinske tarife naknada za usluge u iznosu od KM uplaćene i zavedene u spisku porudžbine pod br. /200.... god.

Naplaćena taksa za ovjeru po tar. br. općinske takse tarife u iznosu od KM

Broj kat. parcele star. pre.	Broj kat. parcele nov. pre.	Kultura	K L A S A	Površina m ²	Broj PL-a	Posjednik
010 507/26	1230/2	Kuća i 291.		351	287	MINISTARSTVO POLICIJE BIHAC
"	"	DVORIŠTE		51	"	POLICIJSKA UPRAVA CAZIN 1/1
590/6	1235	Kuća i 291.		253	"	"
"	"	DVORIŠTE		94	"	"

Cazin, 8. 9. 2009. godine

Izradio:
geom. Harim Pjanić



Načelnik odjeljenja:
[Signature]

ORGAN KOJI VODI JAVNU EVIDENCIJU (naziv, sjedište, kontakt-podaci, ovlašteno službeno lice):

OPĆINA CAZIN

Kontakt osoba: Admir Pjanić (061/457 541 i 037/514 809)

Rbr.	PODACI O NEKRETNINAMA (prema posljednjem stanju u katastru)	
1.	NAZIV POLITIČKE OPŠTINE / OPĆINE	CAZIN
2.	NAZIV KATASTARSKE OPŠTINE / OPĆINE	CAZIN-GRAD
3.	BROJ POSJEDOVNOG LISTA	287/02
4.	BROJ KATASTARSKE PARCELE (stari i novi premjer)	507/26 510/6 NOVI PR.1230/21235
5.	OZNAKA PARCELE	Gradilište; Čajin potok;
6.	POVRŠINA PARCELE	Ukupna površina: 729
7.	PODACI O POSJEDNIKU (i dio posjeda)	MINISTARSTVO POLICIJE BIHAĆ PU CAZIN
8.	OSTALE NAPOMENE	/// ///

*) Opšte i ažurirane informacije dostupne na: www.ohr.int/popisdrzavneimovine

Politička općina/opština: CAZIN
Katastarska općina/opština: SP_CAZIN

NAR i RZ BROJ: 2195/09
ZK uložak: 2216

Zemljišnoknjižni izvadak

A

Popisni list

Rbr	Broj zemljišta (parcele)	OZNAKA NEKRETNINA	Površina			Primjedba
			ha	a	m ²	
1.	510/6	Zgrada sa dvorištem; ZGRADA I DVORIŠTE --- 04 54	---	04	54	

B


Vlasnički list

Rbr	UPISI	Primjedba
1.	Udio: 1/1 Tip: vlasništvo Državno vlasništvo. Adresa: --- JMB: null Pr.06.01.1960.Dn.5/60. Prenesen je vlasnički list zk.ul.br.526 sa uknjiženim pravom vlasništva u A listu u korist: 1. Opštenarodne imovine zatim; Na osnovu rješenja NOO Cazin od 07.12.1959.god. br.227/1-59 uknjižuje se kao organ upravljanja nekretnina u A listu: 1. Državni sekretarijat za unutrašnje poslove NRBiH Sarajevo	Preuzeto 27.10.2008.god. iz zk.ul.br.1450 iste k.o.

C

Teretni list

Rbr	UPISI	Iznos (KM)	Primjedba
1.	Pr.06.01.1960.Dn.5/60. Na osnovu rješenja NOO Cazin od 07.12.1959.god. br.227/1-59 uknjižuje se pravo korištenja na neodređeno vrijeme nekretnina u A listu u korist: 1. Ispostave za unutrašnje poslove u Cazinu.		



Potpis referenta: _____

SUD / ORGAN KOJI VODI JAVNU EVIDENCIJU (naziv, sjedište, kontakt-podaci, ovlašteno službeno lice):

OPĆINSKI SUD CAZIN

Rbr.	PODACI O NEKRETNINAMA	31.12.1991.	18.03.2005.	Trenutno stanje
1.	NAZIV POLITIČKE OPŠTINE / OPĆINE	CAZIN	CAZIN	CAZIN
2.	NAZIV KATASTARSKE OPŠTINE / OPĆINE	S/P CAZIN	S/P CAZIN	S/P CAZIN
3.	BROJ ZEMLJIŠNO-KNJIŽNOG ULOŠKA			
4.	OZNAKA NEKRETNINA (opis i površina)	VIDI ZK	VIDI ZK	VIDI ZK
5.	BROJ ZEMLJIŠTA (stari i novi broj parcele)	510/6	510/6	510/6
6.	VRSTA / OBLIK IMOVINE / SVOJINE	SVOJINA	SVOJINA	SVOJINA
7.	NOSILAC PRAVA VLASNIŠTVA	ONE DR. SEK. ZA UNUTRAŠNJE POS. NR BIH	ONE DR. SEK. ZA UNUTRAŠNJE POS. NR BIH	ONE DR. SEK. ZA UNUTRAŠNJE POS. NR BIH
8.	NOSILAC PRAVA RASPOLAGANJA			
9.	NOSILAC PRAVA UPRAVLJANJA			
10.	NOSILAC PRAVA KORIŠTENJA			
11.	NOSILAC NEKOG DRUGOG STVARNOG PRAVA			
12.	TERETI I OGRANIČENJA	ISPOSTAVA ZA UNUTRAŠNJE POS. U CAZINU	ISPOSTAVA ZA UNUTRAŠNJE POS. U CAZINU	ISPOSTAVA ZA UNUTRAŠNJE POS. U CAZINU