



# Commission for Real Property Claims of Displaced Persons and Refugees

8

Opjina : ČAPLJINA

## Posjedovni list : 51

Katastarski srez ČAPLJINA  
Katastarska opjina Dretelj

Computer : SAR-INVENT5  
ID : 12  
Date : 12/8/2009

Katbr.	Posjednik	DIO	SV
1763	DR@A.SEKRET.ZA NARODNU ODBRANU BEOGRAD	1/1	D

St. br.	Dio	Blok	Osnb	Podb	Brpl	Brsk	Naziv parcel	Kultura	Klasa	Površina	Br.prom.
573/2	0		400	0	0	0	GRADILITE	Gradilite	0	6 56 50	12/81
592	0		865	0	0	0	BLATINA	Livada	1	3 88	
591	0		866	0	0	0	BLATINA	Vinograd	2	2 70	
	0		887	2	0	0	BAVICA	Pa(n)jak	2	26	6/80
468/1,2 dio	0		888	0	0	0	BILOSADI	Vinograd	4	3 85	6/80
572/111 dio	0		889	0	0	0	BAVINE	Vinograd	4	1 85	6/80
								[uma	2	3 32	6/80
473/4	0		892	2	0	0	BILOSADI	Njiva	3	66	6/80
	0		893	3	0	0	BILOSADI	Njiva	3	1 84	6/80
475/1 dio	0		894	3	0	0	BILOSADI	Njiva	3	2 08	6/80
	0		895	1	0	0	BILOSADI	Njiva	3	8	6/80
	0		895	3	0	0	BILOSADI	Njiva	3	2 22	6/80
332/5	0		999	2	0	0	PODVORNICA	Ost.neploidno zem.	0	5 36	12/81
332/7 dio	0		1004	2	0	0	MALE BJELAVE	Ost.neploidno zem.	0	1 27	12/81
788/1 dio	0		1027	2	0	0	PODVORNICA	Ost.neploidno zem.	0	4 04	12/81
303/2	0		1099	0	0	0	PRUGA	Ind. željeznica	0	75 98	12/81
792/1	0		1283	1	0	0	DRAGA	Ost.neploidno zem.	0	3 75	5/80
792/2	0		1283	2	0	0	DRAGA	Ost.neploidno zem.	0	11 93	5/80
572/28 dio B			1472	0	0	0	PODA	Pa(n)jak	4	60 50	
529	0		1499	0	0	0	MRKODOL	Ku)a i zgrada	0	24 75	12/81
								Dvorište	0	20 54 58	12/81
<b>Pov. Ukupno:</b>										29 21 40	

207933

Stanje na dan 31.12.1991. god

B O S N A I H E R C E G O V I N A  
 FEDERACIJA BOSNE I HERCEGOVINE  
 HERCEGOVAČKO-NERETVANSKA ŽUPANIJA-KANTON  
 NAČELNIK OPĆINE  
 Č A P L J I N A

Služba geodetskih i imovinsko-pravnih poslova

Datum, 06.11.2009.

POSJEDOVNI LIST 51/06 SA PROMJENAMA

Katastarski srez: Čapljina  
 Katastarska općina: Dretelj


Strana: 1

Kat.broj	Prezime i ime i adresa korisnika	Dio posjeda	SV	Sp.prom/god	Primjedba
1763	DRŽA.SEKRET.ZA NARODNU ODBRANU BEOGRAD	1/1	D		

Parcela		Naziv	Naziv	Površina	Prin.	Spisak	
Dio	Osnov Pbr.	Pln.Skc.	parcele	Kl.	ha	m2	Pl.Sek. pr/god
			BLATINA	Livada	1	3 88	2
			BLATINA	Vinograd	2	2 70	2
	2		BAŠČICA	Pašnjak	2	26	46 2 6/80
			BILOSADI	Vinograd	4	3 85	184 2 6/80
			BAŠČINE	Vinograd	4	1 85	184 2 6/80
				Šuma	2	3 32	184 2 6/80
	2		BILOSADI	Njiva	3	66	66 2 6/80
	3		BILOSADI	Njiva	3	1 84	188 2 6/80
	3		BILOSADI	Njiva	3	2 08	178 2 6/80
	1		BILOSADI	Njiva	3	8	75 2 6/80
	3		BILOSADI	Njiva	3	2 22	75 2 6/80
	2		PODVORNICA	Ost.neplodno z		5 36	51 2 12/81
1004	2		MALE BJELAVE	Ost.neplodno z		1 27	51 2 12/81
1027	2		PODVORNICA	Ost.neplodno z		4 04	51 2 12/81
1099			PRUGA	Ind.željeznica		75 98	51 2 12/81
1283	1		DRAGA	Ost.neplodno z		3 75	51 2 5/80
1283	2		DRAGA	Ost.neplodno z		11 93	2 5/80
1472			PODA	Pašnjak	4	60 50	2
573/2-400			GRADILIŠTE	Gradilište		6-56-50	334-2-14/98-0tpis
529-1499			MRKODOL	Kuća i zgrada		24-75	334-2-14/98-0tpis
				Dverište		20-54-58	334-2-14/98-0tpis

Ukupno: 1 85 57

Crtkanim linijama precrtane u č. 400 i 1499 vodile su se u ovom PL-u na dan 31.12.1991.g.



Bosna i Hercegovina  
 Federacija Bosne i Hercegovine  
 Hercegovačko neretvanska županija kanton  
**Načelnik općine**  
**Čapljina**  
**Služba geodetskih i imovinsko-pravnih poslova**

Broj: 06-32-1301-916-09

Datum: 14.9.2009

## POSJEDOVNI LIST 51

Katastarska općina **Dretelj**

**JMBG**                      **Nositelj prava**                      **Adresa**                      **Dio posjeda**                      **Vrsta prava**  
 DRŽA.SEKRET.ZA NARODNU                      BEOGRAD                      1-1                      POSJEDNIK  
 ODBRANU

Parcela	Plan	Naziv parcele	Način korištenja	Klasa	Površina (m2)
592	865	BLATINA	LIVADA	1	388 ✓
591	866	BLATINA	VINOGRAD	2	270 ✓
dio 467	887/2	BAŠČICA	PAŠNIJAK	3	20 ✓
dio 468/1, 468/2	888	BILOSADI	VINOGRAD	4	385 ✓
dio 572/111, 468/11	889	BAŠČINE	VINOGRAD	5	185 ✓
	889	BAŠČINE	SUMA	6	332 ✓
473/4	892/2	BILOSADI	NJIVA	7	66 ✓
dio 893/3	893/3	BILOSADI	NJIVA	8	184 ✓
475/1	894/3	BILOSADI	NJIVA	9	208 ✓
	895/1	BILOSADI	NJIVA	10	8 ✓
	895/3	BILOSADI	NJIVA	11	222 ✓
332/5	999/2	PODVORNICA	NEPLODNA ZEMLJIŠTA	12	530 ✓
332/7	999/4/2	MALI BIJELEVE	NEPLODNA ZEMLJIŠTA	13	127 ✓
dio 788/1	1027/2	PODVORNICA	NEPLODNA ZEMLJIŠTA	14	404 ✓
303/2	1099	PRUGA	INDUSTRIJSKA ZELJEZNICA	15	7598 ✓
792/1	1283/1	DRAGA	NEPLODNA ZEMLJIŠTA	16	375 ✓
792/2	1283/2	DRAGA	NEPLODNA ZEMLJIŠTA	17	1197 ✓
dio 572/18	1477	PODVORNICA	PAŠNIJAK	18	6050 ✓
Ukupno					18557 ✓

UPOREDBO:  
 STJEPAN RADOŠIĆ dipl. ing. geod  
*[Signature]*

Pomoćnik načelnika  
 Darko Radošić  
*[Signature]*

Bosna i Hercegovina  
Federacija Bosne i Hercegovine  
Hercegovačko neretvanska županija/kanton  
**Načelnik općine**  
**Č a p l j i n a**  
**Služba geodetskih i imovinsko-pravnih poslova**

Broj: 06-32-1301/1094-09

Datum: 23.10.2009.

### **POSJEDOVNI LIST 341**

Katastarska općina: **Dretelj**

<b>JMBG</b>	<b>Nositelj prava</b>	<b>Adresa</b>	<b>Dio posjeda</b>	<b>Vrsta prava</b>
	HERCEGOVAČKA BANKA D.D. U PRIVREM	ENOJ UPRAVI MOSTAR	1/1	POSJEDNIK

<b>Parcela</b>	<b>Plan</b>	<b>Naziv parcele</b>	<b>Način korištenja</b>	<b>Klasa</b>	<b>Površina (m2)</b>
st. br. 573/2-400	0	GRADILIŠTE	GRADILIŠTE	-	65650
st. br. { 1499	0	MRKODOL	POSL.ZGR.U PRIVREDI	-	2654
529 { 1499	0	MRKODOL	EKONOMSKO DVORIŠTE	-	205279
Ukupno:					273583



ORGAN KOJI VODI JAVNU EVIDENCIJU (naziv, sjedište, kontakt-podaci, ovlašteno službeno lice):

Opština **CAPLJINA – ODJEL ZA KATASTAR**, sef ureda: Darko Simovic, dipl. iur.

(8)

Rbr	PODACI O NEKRETNINAMA (prema posljednjem stanju u katastru)	
1	NAZIV POLITIČKE OPŠTINE / OPĆINE	Capljina
2	NAZIV KATASTARSKJE OPŠTINE / OPĆINE	Dretelj
3	BROJ POSJEDOVNOG LISTA	51
4	BROJ KATASTARSKJE PARCELE (stari i novi premjer)	573/2 I druge                      400 I druge
5	OZNAKA PARCELE	Gradliste, gradliste
6	POVRŠINA PARCELE	Ukupna površina PL-a je 29 11 40 m <sup>2</sup>
7	PODACI O POSJEDNIKU (i dio posjeda)	Državni sekretarijat narodne odbrane Beograd
8	OSTALE NAPOMENE	





Redni broj	UPISI	PRIMJEDBA
	Kao suvlasnici nekretnine u "A" listu knjiženi su:	
1.	mldb. Nikola Božić pok. Jure iz Dretelja sa	1/6
2.	mldb. Janja Božić pok. Ivica iz Dretelja sa	1/6
3.	mldb. Petroslav Jukić, Ivanov iz Dretelja sa	1/54
4.	Greško Jukić Ivanov iz Dretelja sa	1/54
5.	Zvonimir Jukić iz Dretelja sa	1/54
6.	Krstoslava Jukić iz Dretelja sa	1/54
7.	Matija Jukić iz Dretelja sa	1/54
8.	Ljubica Jukić iz Dretelja sa	1/54
9.	Dorinka Jukić, Ivanova iz Dretelja sa	1/54
10.	mldb. Antonija Jukić Ivanove iz Dretelja sa	1/54
11.	Kata rođ. Dujmović udata za Nikolu Božića iz Dretelja sa	1/3
12.	Božić Franjo pok. Stojana iz Gorajeva sa	1/48
13.	Vego Niko pok. Marka iz Čapljine sa	1/384
14.	Vego Alojz pok. Marka iz Pule sa	1/384
15.	Nikićević Dobriko iz Pule sa	1/384
16.	Vego mldb. Anđa pok. Miroka iz Čapljine sa	1/384
17.	Vego mldb. Jasna pok. Miroka iz Čapljine sa	1/192
18.	Vidić Pero sin Mate iz Čapljine sa	1/324
19.	Vidić Jure sin Mate iz Mostara sa	1/324
20.	Vidić Mladen sin Mate iz Dretelja sa	1/162
21.	Vidić Vlado sin Mate iz Dretelja sa	1/162
22.	Pažin Jrena p. Vatroslava iz Pule sa	1/96
23.	Kustner Stefanija p. Vatroslava iz SR Njemačke sa	1/96
24.	Vego Janja rođ. Ostojić kei Jozef iz Dretelja sa	7/64





SUD / ORGAN KOJI VODI JAVNU EVIDENCIJU (naziv, sjedište, kontakt-podaci, ovlašteno službeno lice):  
**OPCINSKI SUD CAPLJINA – Zemljišno – knjižni ured, odgovorno lice Kresic Mato**

<b>Rbr.</b>	<b>PODACI O NEKRETNINAMA</b>	<b>31.12.1991.</b>	<b>18.03.2005.</b>	<b>Trenutno stanje</b>
1.	NAZIV POLITIČKE OPŠTINE / OPĆINE	Capljina	Capljina	Capljina
2.	NAZIV KATASTARSKE OPŠTINE / OPĆINE	Dretelj	Dretelj	Dretelj
3.	BROJ ZEMLJIŠNO-KNJIŽNOG ULOŠKA	183 stari.	183 stari.	183 stari.
4.	OZNAKA NEKRETNINA (opis i površina)	Oranica Bjelave nad zeljeznicom 273 m <sup>2</sup>	Oranica Bjelave nad zeljeznicom 273 m <sup>2</sup>	Oranica Bjelave nad zeljeznicom 273 m <sup>2</sup>
5.	BROJ ZEMLJIŠTA (stari i novi broj parcele)	332/7      1004/2	332/7      1004/2	332/7 1004/2
6.	VRSTA / OBLIK IMOVINE / SVOJINE	suvlasništvo	suvlasništvo	suvlasništvo
7.	NOSILAC PRAVA VLASNIŠTVA	Privatna svojina	Privatna svojina	Privatna svojina
8.	NOSILAC PRAVA RASPOLAGANJA			
9.	NOSILAC PRAVA UPRAVLJANJA			
10.	NOSILAC PRAVA KORIŠTENJA			
11.	NOSILAC NEKOG DRUGOG STVARNOG PRAVA			
12.	TERETI I OGRANIČENJA			
13.	OSTALE NAPOMENE			



C. TERETNI LIST

Redni broj	UPISI	Iznos	PRIMJEDBA
	<p>Bez tereta</p>		

Zemljišno knjigovodstvo  
 Opština, dne 20. 11. 2009  
 Zemljišnoknjižni upisnik  
 [Signature]

SUD / ORGAN KOJI VODI JAVNU EVIDENCIJU (naziv, sjedište, kontakt-podaci, ovlašteno službeno lice):  
**OPCINSKI SUD CAPLJINA – Zemljišno – knjižni ured, odgovorno lice Kresic Mato**

<b>Rbr.</b>	<b>PODACI O NEKRETNINAMA</b>	<b>31.12.1991.</b>	<b>18.03.2005.</b>	<b>Trenutno stanje</b>
1.	NAZIV POLITIČKE OPŠTINE / OPĆINE	Capljina	Capljina	Capljina
2.	NAZIV KATASTARSKE OPŠTINE / OPĆINE	Dretej	Dretej	Dretej
3.	BROJ ZEMLJIŠNO-KNJIŽNOG ULOŠKA	Iskaz II stari.	Iskaz II stari.	Iskaz II stari.
4.	OZNAKA NEKRETNINA (opis i površina)	Zeljeznicka pruga Mostar-Metkovic 1 36 36 m2	Zeljeznicka pruga Mostar-Metkovic 1 36 36 m2	Zeljeznicka pruga Mostar-Metkovic 1 36 36 m2
5.	BROJ ZEMLJIŠTA (stari i novi broj parcele)	788/1      1027/2	788/1      1027/2	788/1 1027/2
6.	VRSTA / OBLIK IMOVINE / SVOJINE	Društveno vlasništvo	Društveno vlasništvo	Društveno vlasništvo
7.	NOSILAC PRAVA VLASNIŠTVA	Društvena svojina	Društvena svojina	Društvena svojina
8.	NOSILAC PRAVA RASPOLAGANJA			
9.	NOSILAC PRAVA UPRAVLJANJA			
10.	NOSILAC PRAVA KORIŠTENJA			
11.	NOSILAC NEKOG DRUGOG STVARNOG PRAVA			
12.	TERETI I OGRANIČENJA			
13.	OSTALE NAPOMENE	Nekretnina koja lezi u području gornje opštine te sacinjava predmet zeljeznicke knjige	Nekretnina koja lezi u području gornje opštine te sacinjava predmet zeljeznicke knjige	Nekretnina koja lezi u području gornje opštine te sacinjava predmet zeljeznicke knjige





Redni broj	UPISI	PRIMJEDBA
	Nekretnina u "A" listu knjižena je u korist:	
1.	Društvene svojine sa: 1/1	
		Zemljišno-knjižni ure. Opština, dan 20. 11. 2009 Zemljišno-knjižni ure.
		[Signature]



Redni broj	UPISI	Iznos	PRIMJEDBA
	Knjiženo je pravo korištenja, raspolaganja i upravljanja na nek u "A" listu u korist:		
	L. Saveznog sekretarijata za narodnu odbranu SFRJ.		
			Knjiženo knjižni ure opijina, dne 20. 11. 2003
			[Signature]

Pristojba naplaćena po odluci o Sudskim pristojbama (Sl. list...../.....). Po Tarifnom broju..... u

iznosu od ..... naplaćeno i poništeno na podnesku.

SUD / ORGAN KOJI VODI JAVNU EVIDENCIJU (naziv, sjedište, kontakt-podaci, ovlašteno službeno lice):  
**OPCINSKI SUD CAPLJINA – Zemljišno – knjižni ured, odgovorno lice Kresic Mato**

Rbr.	PODACI O NEKRETNINAMA	31.12.1991.	18.03.2005.	Trenutno stanje
1.	NAZIV POLITIČKE OPŠTINE / OPĆINE	Capljina	Capljina	Capljina
2.	NAZIV KATASTARSKE OPŠTINE / OPĆINE	Dreteji	Dreteji	Dreteji
3.	BROJ ZEMLJIŠNO-KNJIŽNOG ULOSA	328 stari	328 stari	328 stari
4.	OZNAKA NEKRETNINA (opis i površina)	Oranica Bilosadi 8 m <sup>2</sup>	Oranica Bilosadi 8 m <sup>2</sup>	Oranica Bilosadi 8 m <sup>2</sup>
5.	BROJ ZEMLJIŠTA (stari i novi broj parcele)	475/1 i druge 893 i druge	475/1 i druge 893 i druge	475/1 i druge 893 i druge
6.	VRSTA / OBLIK IMOVINE / SVOJINE	Društveno vlasništvo	Društveno vlasništvo	Društveno vlasništvo
7.	NOSILAC PRAVA VLASNIŠTVA	Društvena svojina	Društvena svojina	Društvena svojina
8.	NOSILAC PRAVA RASPOLAGANJA	Savezni sekretarijat za narodnu odbranu SFRJ	Savezni sekretarijat za narodnu odbranu SFRJ	Savezni sekretarijat za narodnu odbranu SFRJ
9.	NOSILAC PRAVA UPRAVLJANJA	Savezni sekretarijat za narodnu odbranu SFRJ	Savezni sekretarijat za narodnu odbranu SFRJ	Savezni sekretarijat za narodnu odbranu SFRJ
10.	NOSILAC PRAVA KORIŠTENJA			
11.	NOSILAC NEKOG DRUGOG STVARNOG PRAVA			
12.	TERETI I OGRANIČENJA			

Politička općina/opština: ČAPLJINA  
Katastarska općina/opština: DRETELJ

NAR i RZ BROJ: 3369/09  
ZK uložak: 12

## Zemljišnoknjižni izvadak

### A

#### Popisni list

Ostali upisi u ovom listu su ispušteni.

Rbr	Broj zemljišta (parcele)	OZNAKA NEKRETNINA	Površina			Primjedba
			ha	a	m <sup>2</sup>	
36.	572/28 <i>H.p. 1472</i> <i>Pl. 51</i>	Crnica; pašnjak 0232 76 18	0232	76	18	Dn. 26/09

### B

#### Vlasnički list

Rbr	UPISI	Primjedba
1.	Udio: 1/1 Tip: Vlasništvo Država BOSNA I HERCEGOVINA, Adresa: BOSNA I HERCEGOVINA, Nepoznat, nepoznata ; JMB: null Pr. 02.02.1947. - Dn. 2/47 Na osnovu raspisa Ministarstva pravosuđa N.R.BiH u Sarajevu od 30.11.1946, br. II-18650/46 uknjižuje se pravo vlasništva na nekretnine u A listu, na gore navedenog vlasnika.	Dana, 17.11.2005 godine, preuzeto iz zk.ul.br. 147 iste K.O.

### C

#### Teretni list

Rbr	UPISI	Iznos (KM)	Primjedba
	Nema tereta.		

Potpis referenta: 

SUD / ORGAN KOJI VODI JAVNU EVIDENCIJU (naziv, sjedište, kontakt-podaci, ovlašteno službeno lice):  
**OPCINSKI SUD CAPLJINA – Zemljišno – knjižni ured, odgovorno lice Kresic Mato**

<b>Rbr.</b>	<b>PODACI O NEKRETNINAMA</b>	<b>31.12.1991.</b>	<b>18.03.2005.</b>	<b>Trenutno stanje</b>
1.	NAZIV POLITIČKE OPŠTINE / OPĆINE	Capljina	Capljina	Capljina
2.	NAZIV KATASTARSKE OPŠTINE / OPĆINE	Dretelj	Dretelj	Dretelj
3.	BROJ ZEMLJIŠNO-KNJIŽNOG ULOŠKA	12 elektronski	12 elektronski	12 elektronski
4.	OZNAKA NEKRETNINA (opis i površina)	Crnica, pasnjak 232 76 18 m <sup>2</sup>	Crnica, pasnjak 232 76 18 m <sup>2</sup>	Crnica, pasnjak 232 76 18 m <sup>2</sup>
5.	BROJ ZEMLJIŠTA (stari i novi broji parcele)	572/28	572/28	572/28
6.	VRSTA / OBLIK IMOVINE / SVOJINE	1472	1472	1472
		Društveno vlasništvo	Društveno vlasništvo	Društveno vlasništvo
7.	NOSILAC PRAVA VLASNIŠTVA	Drzava Bosna i Hercegovina	Drzava Bosna i Hercegovina	Drzava Bosna i Hercegovina
8.	NOSILAC PRAVA RASPOLAGANJA			
9.	NOSILAC PRAVA UPRAVLJANJA			
10.	NOSILAC PRAVA KORIŠTENJA			
11.	NOSILAC NEKOG DRUGOG STVARNOG PRAVA			
12.	TERETI I OGRANIČENJA			

Politička općina/opština: ČAPLJINA  
Katastarska općina/opština: DRETELJ

NAR i RZ BROJ: 3368/09  
ZK uložak: 25

## Zemljišnoknjižni izvadak

### A

#### Popisni list

Ostali upisi u ovom listu su ispušteni.

Rbr	Broj zemljišta (parcele)	OZNAKA NEKRETNINA	Površina			Primjedba
			ha	a	m <sup>2</sup>	
11.	792/1	nepodno; nepodno ----- 03 75	---	03	75	Dana, 08.08.2006 godine preuzeto iz Izkaza I iste K.O.
17.	792/2 <i>n.p. 1283/1, 2</i>	kolosijek; nepodno ----- 11 93	---	11	93	Dana, 08.08.2006 godine preuzeto iz Izkaza I iste K.O.

*PL 51 K.o. Dretelj*

### B

#### Vlasnički list

Rbr	UPISI	Primjedba
1.	Udio: 1/1 Tip: JAVNO DOBRO IZKAZ I - JAVNO DOBRO, Adresa: Čapljina, Nepoznata bb; JMB: null Dn. 0. Nekretnina u A listu knjižena je na gore navedenog vlasnika.	Dana, 08.08.2006 godine preuzeto iz Izkaza I iste K.O.

### C

#### Teretni list

Rbr	UPISI	Iznos (KM)	Primjedba
	Nema tereta.		

Potpis referenta: \_\_\_\_\_



SUD / ORGAN KOJI VODI JAVNU EVIDENCIJU (naziv, sjedište, kontakt-podaci, ovlašteno službeno lice):  
**OPCINSKI SUD CAPLJINA – Zemljišno – knjižni ured, odgovorno lice Kresic Mato**

<b>Rbr.</b>	<b>PODACI O NEKRETNINAMA</b>	<b>31.12.1991.</b>	<b>18.03.2005.</b>	<b>Trenutno stanje</b>
1.	NAZIV POLITIČKE OPŠTINE / OPĆINE	Capljina	Capljina	Capljina
2.	NAZIV KATASTARSKJE OPŠTINE / OPĆINE	Dretelj	Dretelj	Dretelj
3.	BROJ ZEMLJIŠNO-KNJIŽNOG ULOŠKA	25 elektr.	25 elektr.	25 elektr.
4.	OZNAKA NEKRETNINA (opis i površina)	nepodno 375 m <sup>2</sup>	nepodno 375 m <sup>2</sup>	nepodno 375 m <sup>2</sup>
5.	BROJ ZEMLJIŠTA (stari i novi broji parcele)	792/1 1283/1	792/1 1283/1	792/1 1283/1
6.	VRSTA / OBLIK IMOVINE / SVOJINE	Drzavno dobro	Drzavno dobro	Drzavno dobro
7.	NOSILAC PRAVA VLASNIŠTVA	Iskaz I Javno dobro	Iskaz I Javno dobro	Iskaz I Javno dobro
8.	NOSILAC PRAVA RASPOLAGANJA			
9.	NOSILAC PRAVA UPRAVLJANJA			
10.	NOSILAC PRAVA KORIŠTENJA			
11.	NOSILAC NEKOG DRUGOG STVARNOG PRAVA			
12.	TERETI I OGRANIČENJA			
13.	OSTALE NAPOMENE			

Politička općina/opština: ČAPLJINA  
 Katastarska općina/opština: DRETELJ

NAR i RZ BROJ: 3371/09  
 ZK uložak: 29

## Zemljišnoknjižni izvadak

### A

#### Popisni list

Ostali upisi u ovom listu su ispušteni.

Rbr	Broj zemljišta (parcele)	OZNAKA NEKRETNINA	Površina			Primjedba
			ha	a	m²	
22.	473/4 <i>HP 892/2</i>	Bjelosad; Njiva --- 01 84	---	01	84	Dana, 22.09.2006 god. preuzeto iz zk.ul.br.210 iste KO.

*PL 51*

### B

#### Vlasnički list

Rbr	UPISI	Primjedba
1.	Udio: 1/2 Tip:Suvlasništvo Glavinić (nep.) Marinko, Adresa: Čapljina,Dretelj bb; JMB: null Pr.12.03.1981 god. Dn:113/81 Na osnovu rješenja Čapljina, O:232/79 od 12.02.1980 god. uknjižuje se pravo vlasništva na 1/2 nekretnine u A listu Glavinić Vide ud.Stojana, gore navedenom suvlasniku.	Dana, 22.09.2006 god. preuzeto iz zk.ul.br.210 iste KO.
2.	Udio: 11/160 Tip:Suvlasništvo Sušac (ž.Andrije) Anđa, Adresa: Čapljina,Trebižat bb; JMB: null Pr.27.09.1984 god. Dn:385/84 Na osnovu rješenja Čapljina, O:279/50 od 05.04.1965 god. uknjižuje se pravo vlasništva na 1/16 nekretnine u A listu Glavinića Nikole, gore navedenom suvlasniku.	Dana, 22.09.2006 god. preuzeto iz zk.ul.br.210 iste KO.
3.	Udio: 11/160 Tip:Suvlasništvo Glavinić (p.Jure) Albina, Adresa: Čapljina,Dretelj bb; JMB: null Pr.27.09.1984 god. Dn:385/84 Na osnovu rješenja Čapljina, O:279/50 od 05.04.1965 god. uknjižuje se pravo vlasništva na 1/16 nekretnine u A listu Glavinića Nikole, gore navedenom suvlasniku.	Dana, 22.09.2006 god. preuzeto iz zk.ul.br.210 iste KO.
4.	Udio: 11/160 Tip:Suvlasništvo Bubalo (p.Jakova) Ruža, Adresa: Jajce,nepoznata bb; JMB: null Pr.27.09.1984 god. Dn:385/84 Na osnovu rješenja Čapljina, O:279/50 od 05.04.1965 god. uknjižuje se pravo vlasništva na 1/16 nekretnine u A listu Glavinića Nikole, gore navedenom suvlasniku.	Dana, 22.09.2006 god. preuzeto iz zk.ul.br.210 iste KO.





5.	Udio: 9/80 Tip:Suvlasništvo Glavinić rodj. (Dominik) Nikola, Adresa: Čapljina,Dretelj bb; JMB: null Pr.24.03.2003 god. Dn:116/03 Na osnovu rješenja Čapljina, O:94/02 od 30.12.2002 god. uknjižuje se pravo vlasništva na 9/40 nekretnine u A listu Mire Glavinić ud.Dominika, gore navedenom suvlasniku.	Dana, 22.09.2006 god. preuzeto iz zk.ul.br.210 iste KO.
7.	Udio: 11/320 Tip:Suvlasništvo Jukić (Ivan-Branko) Zvonimir, Adresa: Čapljina,Nepoznata bb; JMB: null Pr.03.02.2005 god. Dn.53/05 Na osnovu rješenja Čapljina, O:42/04 od 31.12.2004 god. uknjižuje se pravo vlasništva na 11/160 nekretnine u A listu Matije Jukić ud.Zvonke, gore navedenom suvlasniku.	Dana, 22.09.2006 god. preuzeto iz zk.ul.br.210 iste KO.
8.	Udio: 11/320 Tip:Suvlasništvo Jukić (Ivan-Branko) Branimir, Adresa: Neum,Nepoznata bb; JMB: null Pr.03.02.2005 god. Dn.53/05 Na osnovu rješenja Čapljina, O:42/04 od 31.12.2004 god. uknjižuje se pravo vlasništva na 11/160 nekretnine u A listu Matije Jukić ud.Zvonke, gore navedenom suvlasniku.	Dana, 22.09.2006 god. preuzeto iz zk.ul.br.210 iste KO.
9.	Udio: 9/80 Tip:Suvlasništvo Glavinić rodj. (Dominik) Dragan, Adresa: Čapljina,Dretelj bb; JMB: 3009955151141 Pr.24.03.2003 god. Dn:116/03 Na osnovu rješenja Čapljina, O:94/02 od 30.12.2002 god. uknjižuje se pravo vlasništva na 9/40 nekretnine u A listu Mire Glavinić ud.Dominika, gore navedenom suvlasniku.	Dana, 22.09.2006 god. preuzeto iz zk.ul.br.210 iste KO.

## C

### Teretni list

Rbr	UPISI	Iznos (KM)	Primjedba
	Nema tereta.		

Potpis referenta: 





SUD / ORGAN KOJI VODI JAVNU EVIDENCIJU (naziv, sjedište, kontakt-podaci, ovlašteno službeno lice):  
 OPCINSKI SUD **CAPLJINA** – Zemljišno – knjižni ured, odgovorno lice Kresic Mato

Rbr.	PODACI O NEKRETNINAMA	31.12.1991.	18.03.2005.	Trenutno stanje
1.	NAZIV POLITIČKE OPŠTINE / OPĆINE	Capljina	Capljina	Capljina
2.	NAZIV KATASTARSKE OPŠTINE / OPĆINE	Dreteji	Dreteji	Dreteji
3.	BROJ ZEMLJIŠNO-KNJIŽNOG ULOŠKA	29 elektr.	29 elektr.	29 elektr.
4.	OZNAKA NEKRETNINA (opis i površina)	Bjelosad, njiva 184 m <sup>2</sup>	Bjelosad, njiva 184 m <sup>2</sup>	Bjelosad, njiva 184 m <sup>2</sup>
5.	BROJ ZEMLJIŠTA (stari i novi broj parcele)	473/4	473/4	473/4
6.	VRSTA / OBLIK IMOVINE / SVOJINE	892/2 suvlasništvo	892/2 suvlasništvo	892/2 suvlasništvo
7.	NOSILAC PRAVA VLASNIŠTVA	<i>Prizice Mato</i> Iskazl javno-dobre	<i>Prizice Mato</i> Iskazl javno-dobre	<i>Prizice Mato</i> Iskazl javno-dobre
8.	NOSILAC PRAVA RASPOLAGANJA			
9.	NOSILAC PRAVA UPRAVLJANJA			
10.	NOSILAC PRAVA KORIŠTENJA			
11.	NOSILAC NEKOG DRUGOG STVARNOG PRAVA			
12.	TERETI I OGRANIČENJA			
13.	OSTALE NAPOMENE			